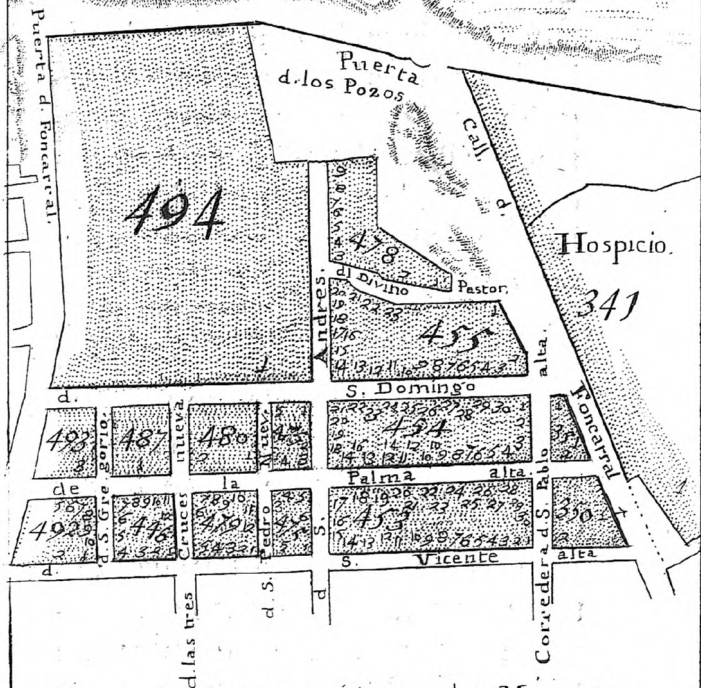


IV. BARRIO

del Hospicio.

PRincipia en la esquina de la calle de San Vicente alta , por la Ancha de San Bernardo , sigue dicha calle de San Vicente , mano izquierda, sale à la de Foncarral , de esta ambas ceras, hasta la Puerta de los Pozos , sale por ella, y el Campo, mano izquierda, hasta la de Foncarral; y comprehende las calles de Santo Domingo , de San Andrès , de la Palma alta , de San Gregorio , de la Cruz nueva , de San Pedro la nueva , y del Divino Pastor.

Barrio del Hospicio.



Los numeros mayores denotan las Manzanas,
los menores las Casas

V. BARRIO

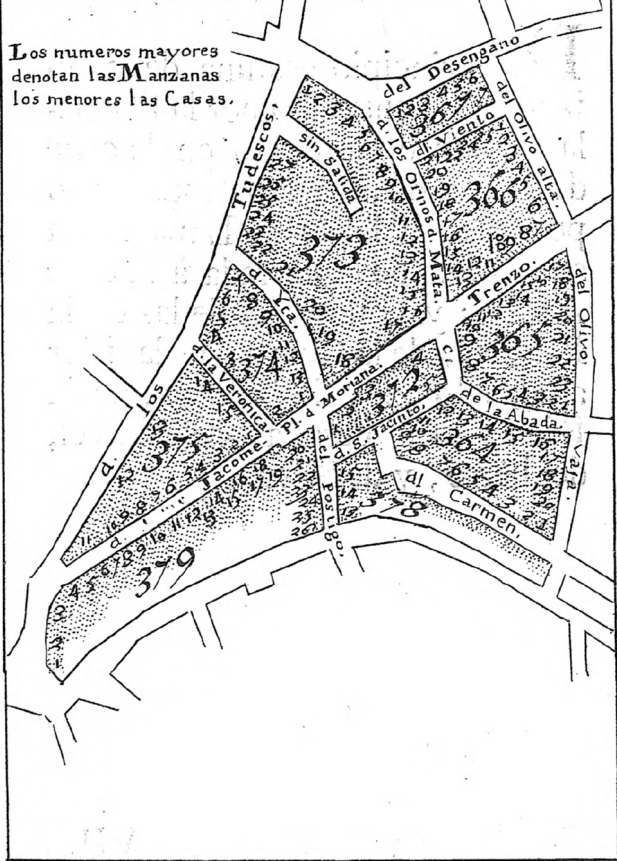
de la Plazuela de Moriana.

PRincipia en la esquina de la calle del Olivo alto, por la del Desengaño, mano izquierda, sigue, y entra por la de los Tudescos, dicha cera, hasta la esquina de la salida à los Angeles, buelve por ambas ceras de la calle de Jacometrenzo, baja por el Postigo de San Martin, y entra à la de San Jacinto, y la del Carmen, ambas ceras, hasta la esquina, que va à bolver à la de los Preciados, por frente de la calle del Olivo, sube por esta à mano izquierda hasta donde empezó; y tiene las calles del Viento, del Horno de la Mata, de la Veronica, de Hita, de la Abada, de S. Jacinto, de Sin salida, y Plazuela de Moriana.

VI.

Barr^o Pla^{ta} de Marian^a

Los numeros mayores denotan las Manzanas los menores las Casas.



VI. BARRIO

de la Buena Dicha.

DA principio esquina de mano izquierda , entrando por la Plazuela de Santo Domingo en la calle de Tudescos , sigue de este modo por ella , y la de la Luna hasta su esquina de la entrada à la calle Ancha ; y comprehende las de la Estrella , de la Cueva , de la Flor alta , del Pozo , de la Justa , de la Puebla , de Peralta , del Clavèl , del Perro , y de Silva.

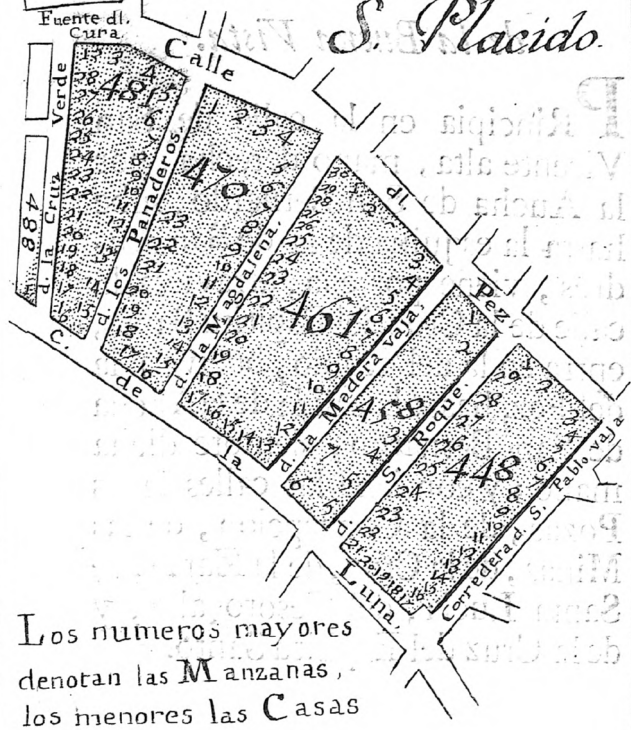
VII.

VII. BARRIO

de San Plácido.

PRincipia esquina de la calle de la Luna, mano izquierda, entrando por la Ancha de San Bernardo, sube por la referida de la Luna, buelve por la Corredera, baja por la del Pez, hasta su esquina, y entrada á la Ancha, siempre mano izquierda; y tiene además las calles de la Cruz verde, de los Panaderos, de la Magdalena, de la Madera baja, y de San Roque.

Barrio de S. Placido.



Los numeros mayores denotan las **M**anzanas, los menores las **C**asas

VIII. BARRIO

de la Buena Vista.

P Rincipia en la calle de San Vicente alta, mano derecha, por la Ancha de San Bernardo, sube hasta la esquina de la de San Andrés, viene por ella, atraviesa la calle de la Cruz del Espiritu Santo, entra en la del Rubio, buelve à la del Pez, hasta la salida de la Ancha de San Bernardo, siempre dicha mano; y contiene las calles de las Pozas, de la Concepcion, de las Minas, de la Cruz, de la Zarza, de Santa Lucia, del Tesoro alta, y de la Cruz del Espiritu Santo.

QUAR-

E
 QUARTEL DEL BARQUILLO,

*De cargo del Señor Don Pedro
 Taranco, que vive interina-
 mente en la Plazuela de la
 Concepcion Geronyma.*

DA principio con la calle de la Montera , y Red de San Luis por ambas ceras , y le tocan todas las calles intermedias, y las que desembocan por un lado en la de Foncarràl, y por otro , en la de Alcalà hasta el Prado , y esquina de la Alhondiga, y desde esta, ambas ceras hasta la Puerta de Recoletos, por la qual sale , y sigue hasta la de los Pozos.

PRI-

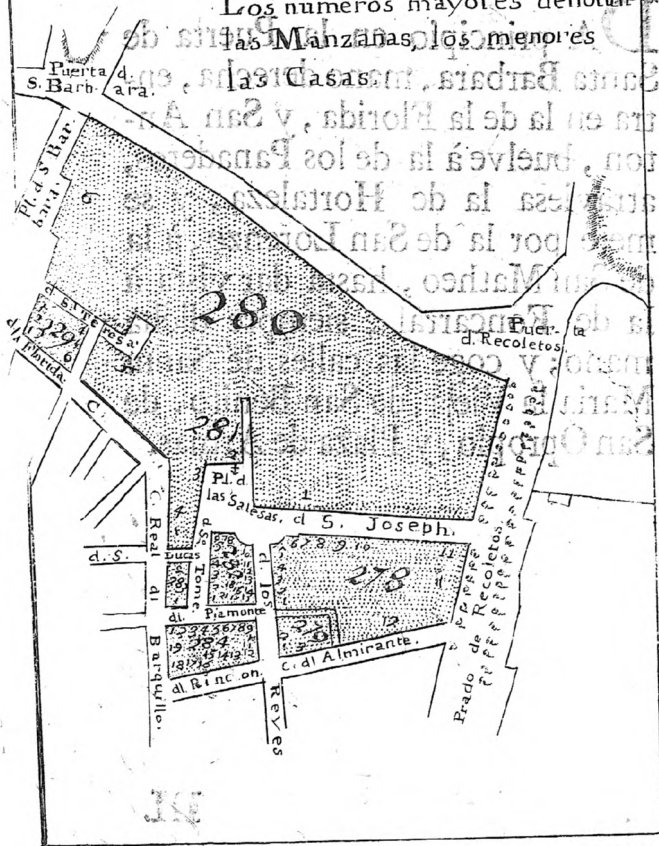
PRIMER BARRIO

de las Salesas.

PRincipia en la Puerta de Santa Barbara, mano izquierda, entra por la calle de la Florida, à la del Barquillo, y sube por la del Rincon, oy de San Christoval, à la del Almirante, sigue esta, y sale al Prado de Recoletos, y su Puerta, à la de Santa Barbara, en que empezò, siempre mano izquierda; y además tiene las calles de San Joseph, del Piamonte, de Santa Teresa, de Santo Thomè, y parte de las de los Reyes alta, y de San Lucas, con la Plaza de las Salesas.

Barr. de las Salesas.

Los numeros mayores denotan las Manzanas, los menores las Casas.



II. BARRIO

de Guardias Españolas.

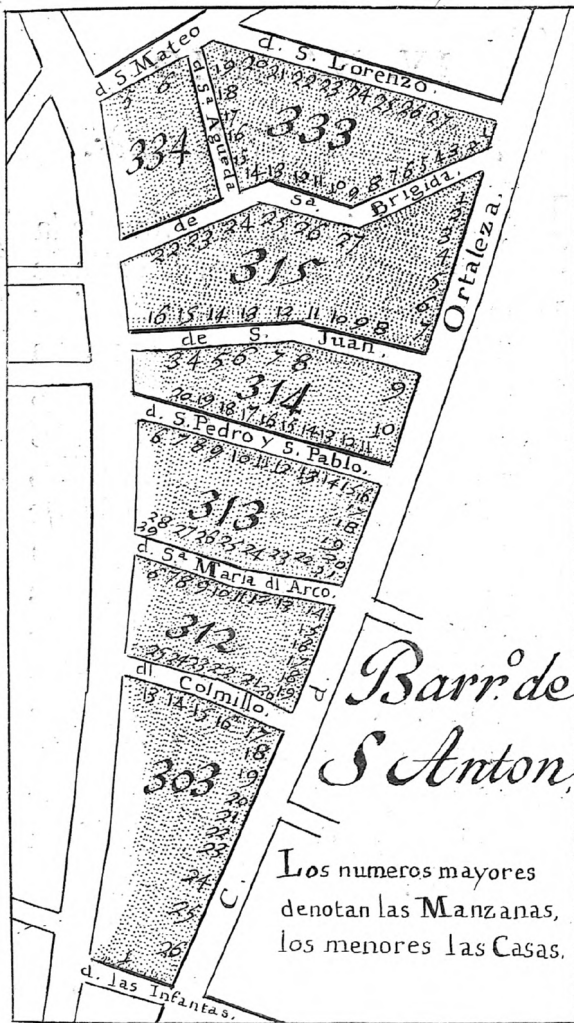
DA principio en la Puerta de Santa Barbara, mano derecha, entra en la de la Florida, y San Anton, buelve à la de los Panaderos, atraviesa la de Hortaleza, y se mete por la de San Lorenzo, à la de San Matheo, hasta dar vista à la de Foncarral, siempre dicha mano; y coge las calles de Santa Maria la Vieja, de San Benito, de San Opropio, y Plaza de Armas.



III. BARRIO

de San Anton.

PRincipia en la esquina de la calle de las Infantas, mano izquierda, saliendo de la de Foncarral, buelve por la Fuentecilla de la calle de Hortaleza, y por dicha mano sigue esta calle, y entra en la de San Lorenzo, và à la de San Matheo, hasta su esquina, dicha cera, para salir à la de Foncarral; y ademàs tiene las calles del Colmillo, de Santa Maria, del Arco, de San Pedro y San Pablo, de San Juan, de Santa Brigida, y de Santa Agueda.



Barrío de S. Anton.

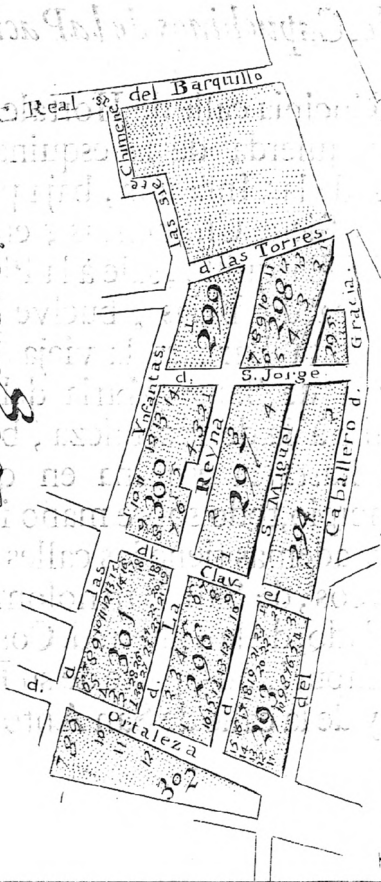
Los numeros mayores denotan las Manzanas, los menores las Casas.

IV. BARRIO

de las Niñas de Leganès.

DA principio en la esquina de la Casa de Astrarena , por la calle de Hortaleza, baja por mano izquierda al Cavallero de Gracia, entra en la calle de las Torres , ambas ceras, de esta por las Siete Chimeneas, mano derecha , à la del Barquillo, hasta la esquina que sale à la de Alcalà , retrocede por la misma cera , y desde las Siete Chimeneas sube à mano izquierda por la calle de las Infantas , hasta el embocadero de la de Foncarral ; y además tiene las de la Reyna, San Miguèl, del Clavèl , de San Jorge , y parte de la Plazuela de Capuchinos de la Paciencia.

Barrio de las Niñas de Leganés.



Los numeros mayores denotan las Manzanas, los menores las Casas.

de los Capuchinos de la Paciencia.

PRincipia calle de Hortaleza, mano izquierda de la esquina de la calle de las Infantas, baja por ella à las Siete Chimeneas, entra en la del Barquillo, sale à la Plazuela, y Casa de Frias, buelve por la de Santa Barbara la vieja, y sube por la de Santa Maria del Arco, à salir à la de Hortaleza, baja por ella hasta la esquina en que diò principio, todo sobre mano izquierda; y además tiene las calles de San Marcos, de San Bartholomè, del Soldado, de la Libertad, Costanilla de Capuchinos, parte de su Plazuela, y de la calle de San Anton.

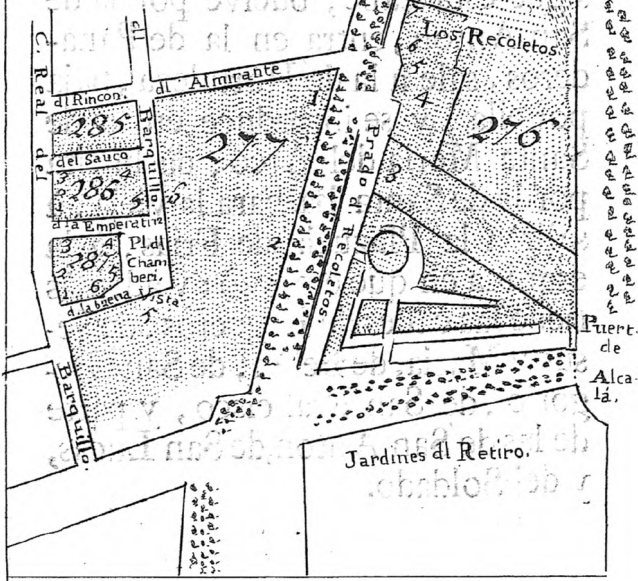
VI. BARRIO

de San Pasqual.

DA principio en la esquina de mano derecha, entrando por la calle de Alcalà en la del Barquillo, buelve por dicha cera à la calle del Rincon, hoy de San Christoval, sube à la del Almirante, y sale al Prado de Recoletos, llega hasta su Puerta por dicha mano; y le comprehende hasta las esquinas de la Alhondiga, y la de San Pasqual, con parte de la calle de los Reyes alta, la del Sauco, de la Emperatriz, de la Buena-vista, de los Reyes, y Plazuela del Chamberì.

Barrio de S. Pasqual

Los numeros mayores denotan las Manzanas, los menores las Casas.

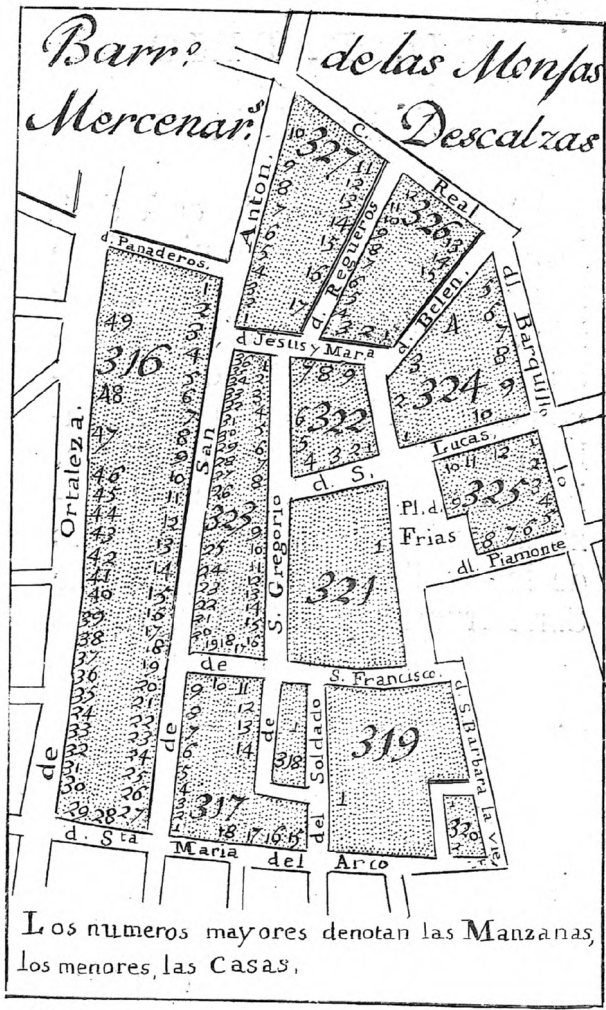


VII. BARRIO

de las Monjas Mercenarias Descalzas.

PRincipia en la esquina de la calle del Barquillo de frente de la casa de Frias , siempre mano izquierda, sigue esta calle , buelve por la de San Anton , entra en la de Panaderos , sale à la de Hortaleza , baja por ella , y se introduce en la de Santa Maria del Arco , dà buelta por la de Santa Barbara la vieja , à salir à la Plazuela de Frias , à la esquina en que empezò ; y ademàs tiene las calles de Regueros , de Jesus y Maria, de Belèn , de San Gregorio , de San Francisco , y parte de las de San Anton, de San Lucas, y del Soldado.

VIII.



Los numeros mayores denotan las Manzanas, los menores, las Casas.

VIII. BARRIO

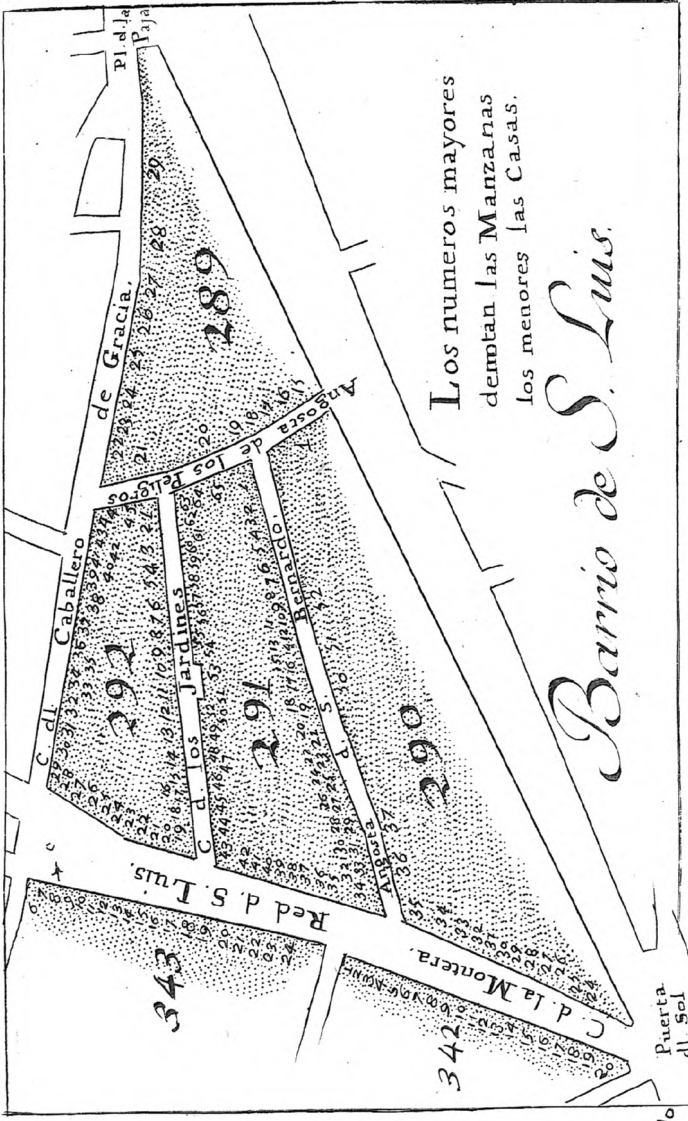
de San Luis.

DA principio en la calle de la Montera, desde la esquina de la Puerta del Sol, ambas ceras, sube à la Red de San Luis, hasta la esquina de la entrada à la calle de Jacometrenzo, baja por la del Caballero de Gracia, mano derecha, hasta donde hace esquina la Plaza de la Paja; y tiene las calles de los Jardines, y las Angostas de San Bernardo, y de los Peligros.

QUAR.

Los numeros mayores
demtan las Manzanas
los menores las Casas.

Barrio de S. Luis.



1870

1870


1870

1870

1870

1870

1870



QUARTEL DE SAN GERONYMO,

De cargo del Señor Don Andrés Gonzalez de Barcia.

DA principio en la Puerta del Sol, esquina de mano derecha para subir à la calle de la Montera, sigue la de Alcalà, por ambas ceras, hasta su Puerta, y fuera de ella, à la derecha, hasta la de Atocha; y comprehende todas las calles que intermedian, y van à desembocar en las de Atocha, de Carretas, y Plazuela del Angel.

PRI-

PRIMER BARRIO

del Buen Suceso.

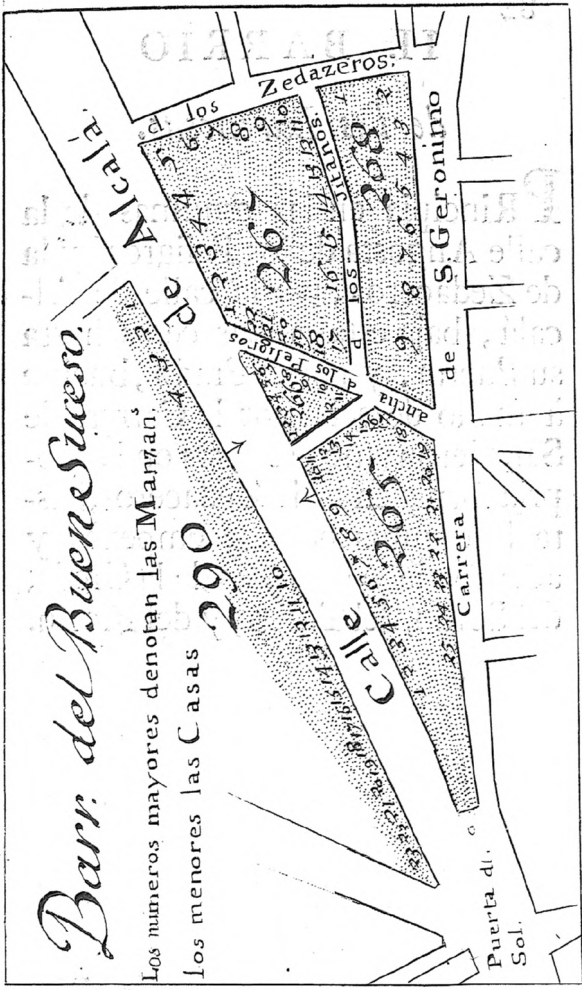
EMpieza en el Buen Suceso, mano izquierda, por la Carrera de San Geronymo, sigue esta, entra del mismo modo en la de Zedaceros, sale à la de Alcalà, por esta ambas ceras, y llega sobre la derecha hasta la esquina, que va à entrar en la de la Montera; y tiene además las calles de los Peligros Ancha, de los Gitanos, y de Hita.

Barr. del Buene Suero.

Los numeros mayores denotan las Manzanas.

Los menores las Casas

290



II. BARRIO

de las Baronesas.

PRincipia en las esquinas de la calle Angosta de los Peligros , y la de Zedaceros , por la calle de Alcalá , y baja esta ambas ceras hasta su Puerta , y por el Prado , buelve à mano derecha por la Carrera de San Geronymo , se entra en la propria forma en la de Zedaceros , hasta la esquina en que empezó ; y ademàs tiene las calles de la Greda , del Sordo , del Turco , y del Florin.

Barrio de las

Baronessas

277

288

Alcalá

289

290

291

292

293

294

295

296

297

298

299

300

273

274

275

276

277

278

279

280

281

282

283

284

285

286

287

270

271

272

273

274

275

276

277

278

279

280

281

282

283

284

285

286

287

288

289

290

Las Verjas nuevas

Jardines
d'l Retiro.

Los humeros
mayores denotan
las Manzanas, los
menores las Casas

Quartel
d'l Caballeria.

Palac.
d'l Retiro

S. Geronimo

Puerta
d'Alcala

Call.

Carrera d'l S. Geronimo,

de la Greda.

de la Greda.

de la Greda.

de la Greda.

de la Greda.

de la Greda.

de la Greda.

de la Greda.

de la Greda.

de la Greda.

de la Greda.

de la Greda.

de la Greda.

de la Greda.

de la Greda.

de la Greda.

de la Greda.

de la Greda.

de la Greda.

de la Greda.

de la Greda.

de la Greda.

de la Greda.

de la Greda.

de la Greda.

de la Greda.

de la Greda.

de la Greda.

de la Greda.

de la Greda.

de la Greda.

de la Greda.

de la Greda.

de la Greda.

de la Greda.

de la Greda.

de la Greda.

de la Greda.

de la Greda.

de la Greda.

de la Greda.

de la Greda.

de la Greda.

de la Greda.

de la Greda.

de la Greda.

de la Greda.

de la Greda.

de la Greda.

de la Greda.

de la Greda.

de la Greda.

de la Greda.

de la Greda.

de la Greda.

de la Greda.

de la Greda.

de la Greda.

de la Greda.

de la Greda.

de la Greda.

de la Greda.

de la Greda.

de la Greda.

de la Greda.

de la Greda.

de la Greda.

de la Greda.

de la Greda.

de la Greda.

de la Greda.

de la Greda.

de la Greda.

de la Greda.

de la Greda.

de la Greda.

de la Greda.

de la Greda.

de la Greda.

de la Greda.

de la Greda.

de la Greda.

de la Greda.

de la Greda.

de la Greda.

de la Greda.

de la Greda.

de la Greda.

de la Greda.

de la Greda.

de la Greda.

de la Greda.

de la Greda.

de la Greda.

de la Greda.

de la Greda.

de la Greda.

de la Greda.

de la Greda.

de la Greda.

de la Greda.

de la Greda.

de la Greda.

de la Greda.

de la Greda.

de la Greda.

de la Greda.

de la Greda.

de la Greda.

de la Greda.

de la Greda.

de la Greda.

de la Greda.

de la Greda.

de la Greda.

de la Greda.

de la Greda.

de la Greda.

de la Greda.

de la Greda.

de la Greda.

de la Greda.

de la Greda.

de la Greda.

de la Greda.

de la Greda.

de la Greda.

de la Greda.

de la Greda.

de la Greda.

de la Greda.

de la Greda.

de la Greda.

de la Greda.

de la Greda.

de la Greda.

de la Greda.

de la Greda.

de la Greda.

de la Greda.

III. BARRIO

de la Cruz.

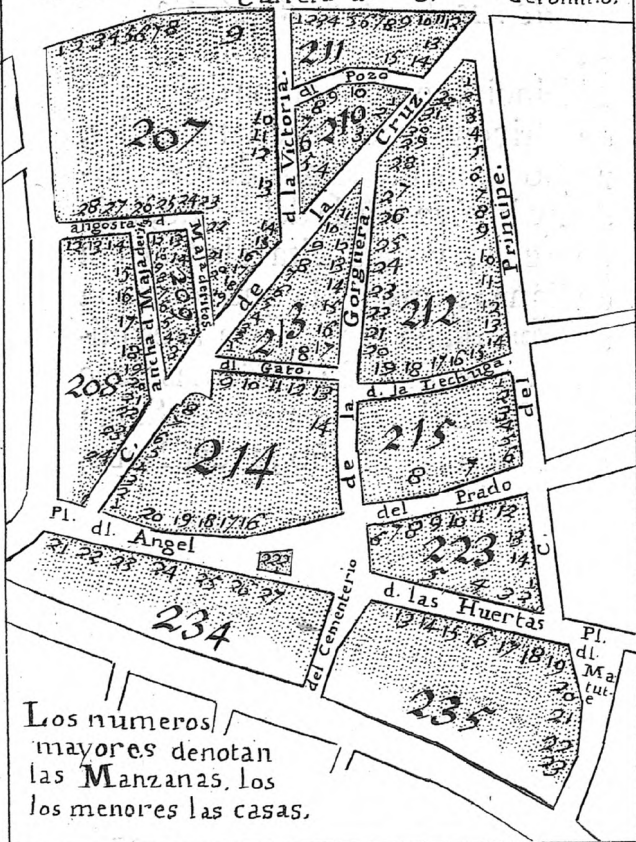
DA principio en la esquina de la calle de las Carretas , cerca de la Soledad , por la que continúa , y de la propia forma entra en la del Principe , hasta su final , y buelve à la Plazuela de Matute , y esquina de la de Loreto , siempre mano derecha ; y ademàs tiene las calles de Majaderitos Ancha , y Angosta , de la Cruz , de la Gorguera , del Gato , de la Lechuga , del Pozo , del Beso , de la Vitoria , del Viento , y parte de las de el Prado , y de las Huer-tas.

Barrío de la Cruz

Puerta
dl Sol.

Carrera d. S.

Geronimo.



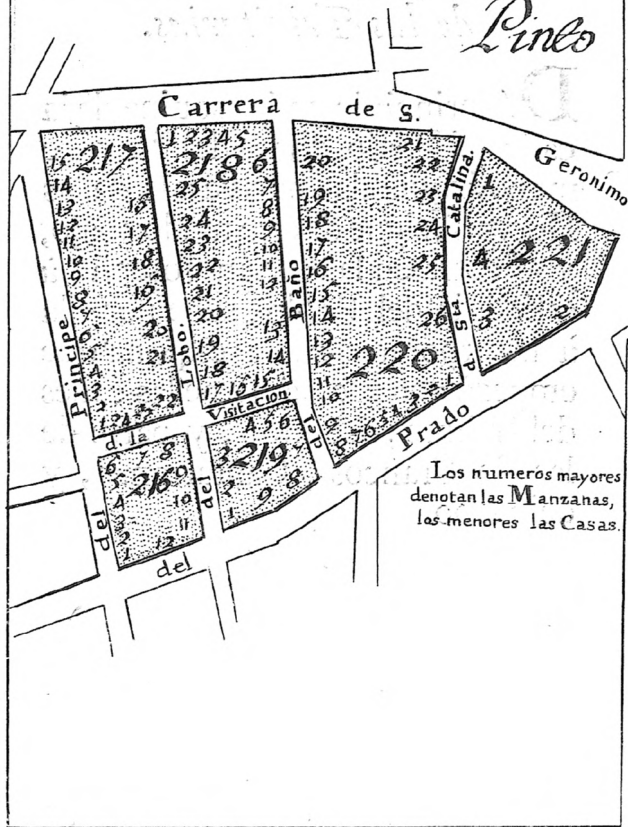
Los numeros
mayores denotan
las **M**anzanas, los
los menores las casas.

IV. BARRIO

de las Monjas de Pinto.

PRincipia en la esquina de la calle del Principe , por las quatro calles, mano izquierda , sigue de este modo , y buelve por la del Prado, baja por ella , y dá buelta à la Carrera de San Geronymo, la que continúa siempre dicha cera , hasta la esquina en que empezò ; y además tiene las calles de la Visitacion , de Santa Cathalina , del Baño , y del Lobo.

Barr^o de las Monjas de Pinlo



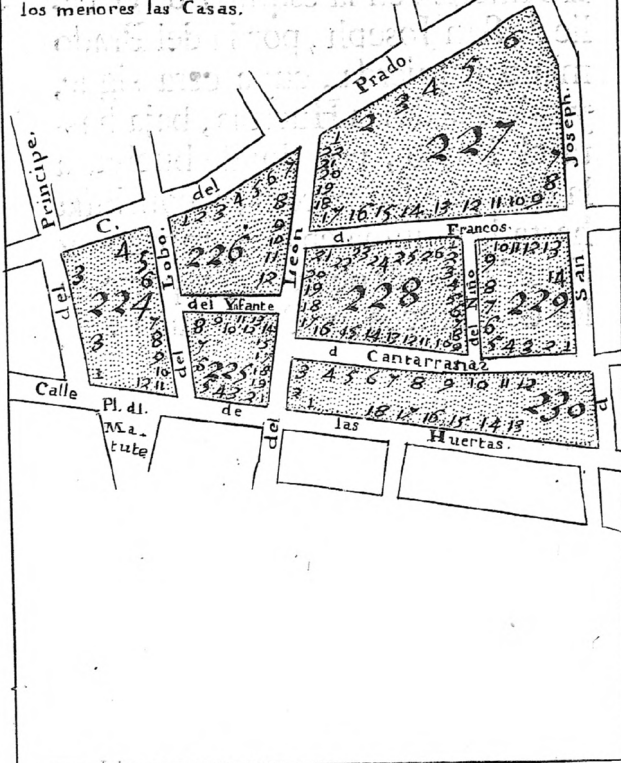
V. BARRIO

de las Trinitarias.

DA principio en la esquina de la calle del Prado, por la del Principe mano izquierda, buelve à la de las Huertas, sigue de este modo abajo, y se entra en la de San Joseph, à salir à la del Prado, sube por ella à incorporarse en la esquina que empezò; y además tiene las calles del Infante, del Niño, y parte de las de Francos, Cantarranas, y del Lobo.

Barr. de las Trinitarias.

Los numeros mayores denotan las Manz. los menores las Casas.



VI. BARRIO

de Jesus Nazareno.

PRincipia en la esquina de la calle de San Joseph , por la del Prado mano izquierda , cuya cera sigue, y sale à la de las Huertas , baja hasta el Prado , por donde buelve à la casa de Medinacœli , y continûa hasta la esquina en que empezo ; y tiene las calles de Jesus , y parte de las de Francos , y Cantarranas.

VII.