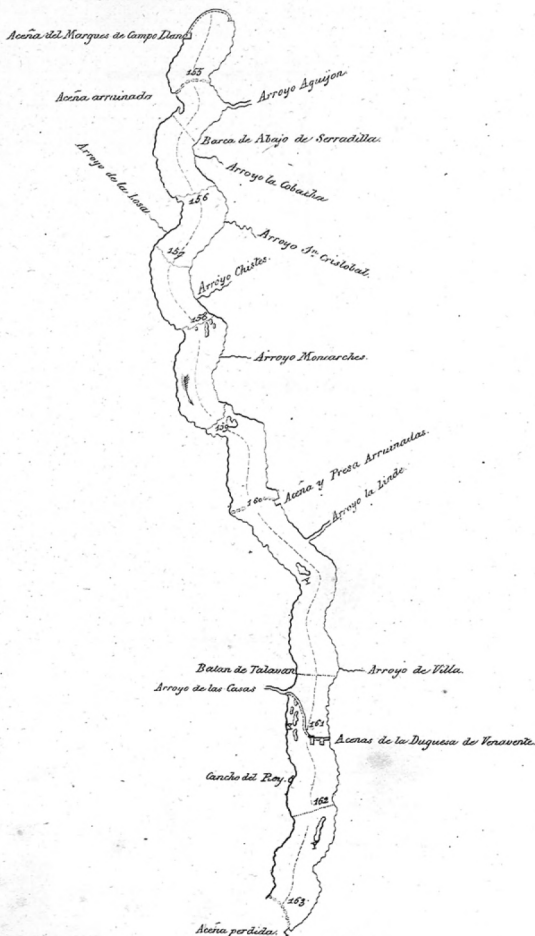


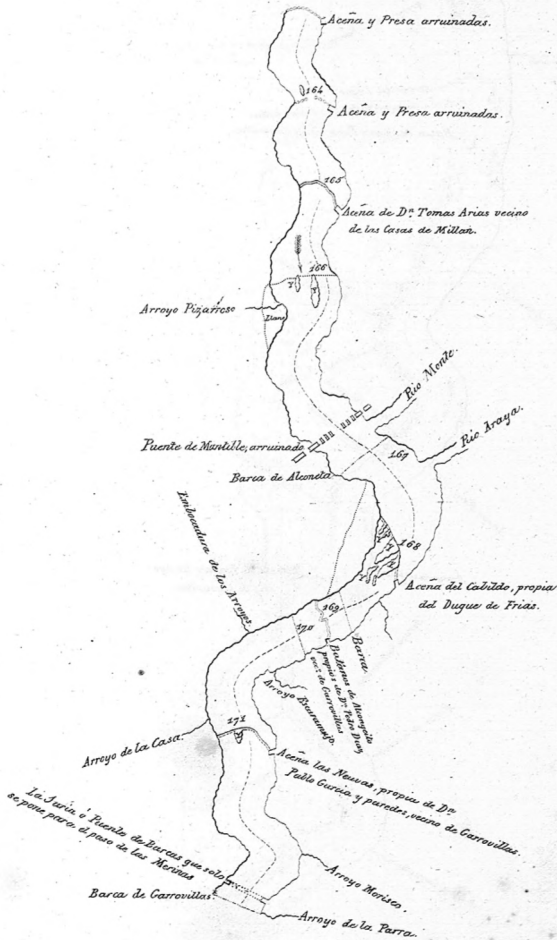
Numero 34.

Desde la *Acuña del Campo Llano*, hasta *Acuña perdida*, cuya distancia es de $3\frac{1}{2}$ leguas.



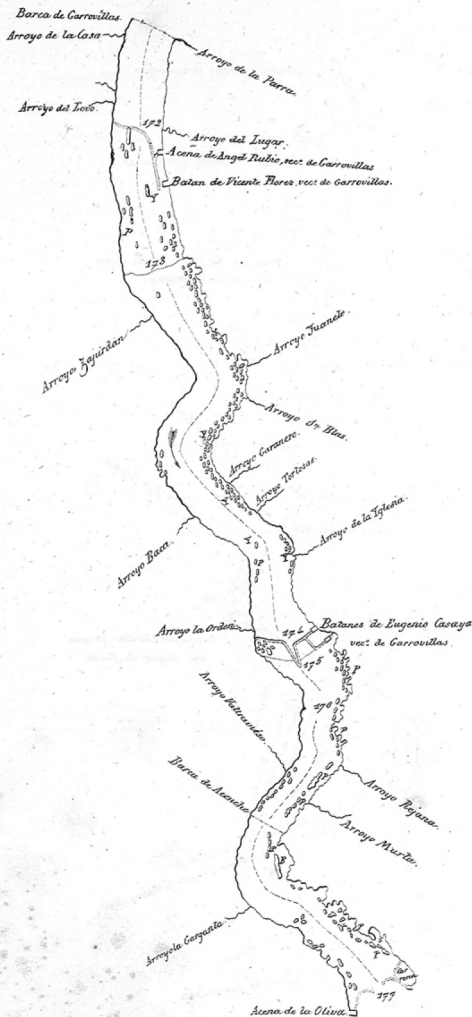
Numero 35.

Desde la indicada Acuña perdida, hasta la Barca de Garrovillas, cuya distancia es de 2 leguas.



Numero 36.

Desde la Barca de Garrovillas hasta la Acaña de la Oliva, cuya distancia es de 2 1/4 leguas.



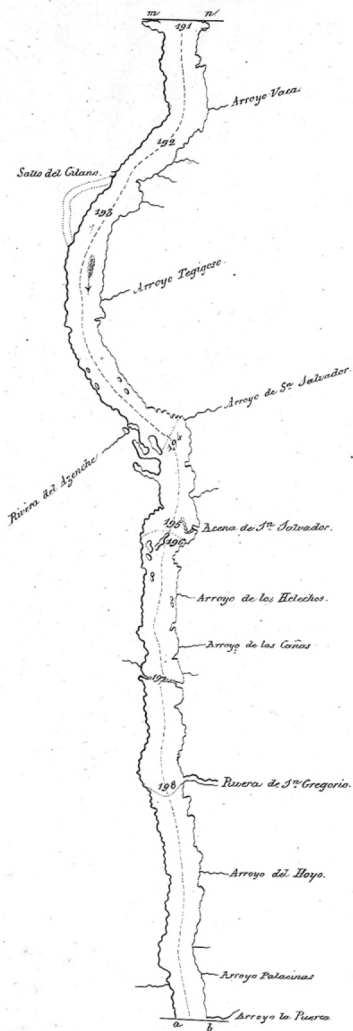
Numero 37.

Desde la Aceña de la Oliva hasta la terminacion. m. iv. que esta un poco antes del Arroyo de Vaca, cuya distancia es de 1 legua.



Numero 38

Desde la terminacion m. n. indicada hasta la otra terminacion. a. b. que esta en el Arroyo-la-Puerca, cuya distancia es 3/4 legua.

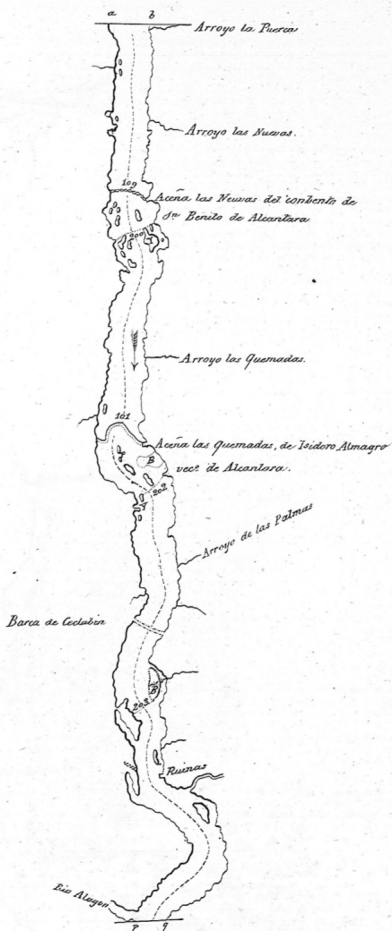


P. de Cabanes.

R. de Marco Arta.

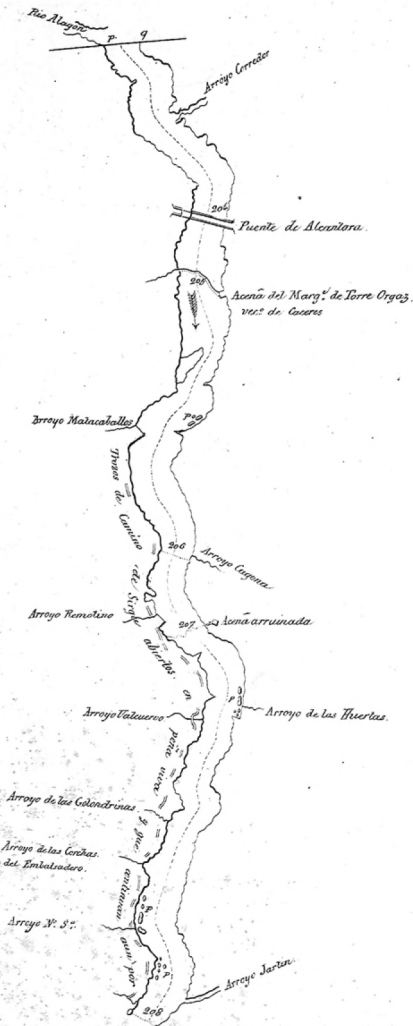
Numero 39.

Desde el Arroyo la Puercas, hasta el Rio Alagon, cuya distancia es de 1 legua.



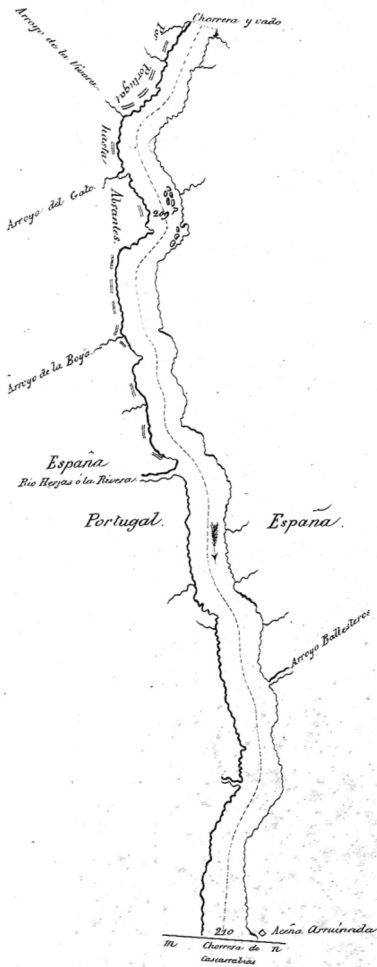
Numero 40.

Desde el Rio Alagon, hasta la Chorrera y vado que está mas Abajo del Arroyo Jartin, cuya distancia es de 1 1/2 leguas.



Numero 41.

Desde la Chorrera y vado apresado hasta la Chorrera de Cascarrabias, cuya distancia es de 2 leguas.

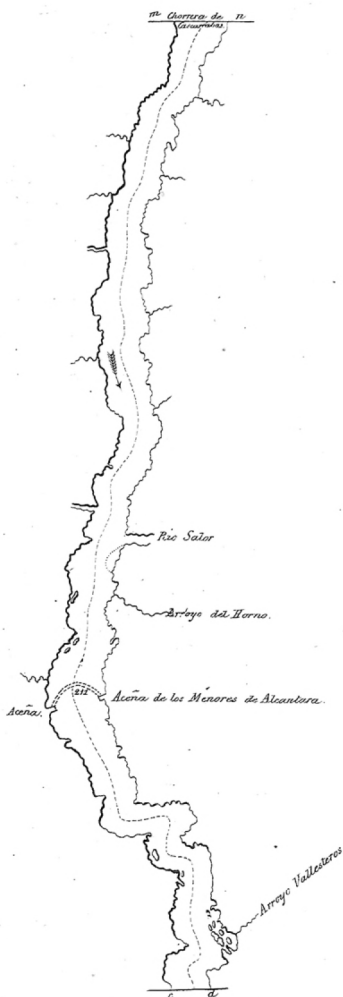


P. de Cabanes.

P. de Marco Artu.

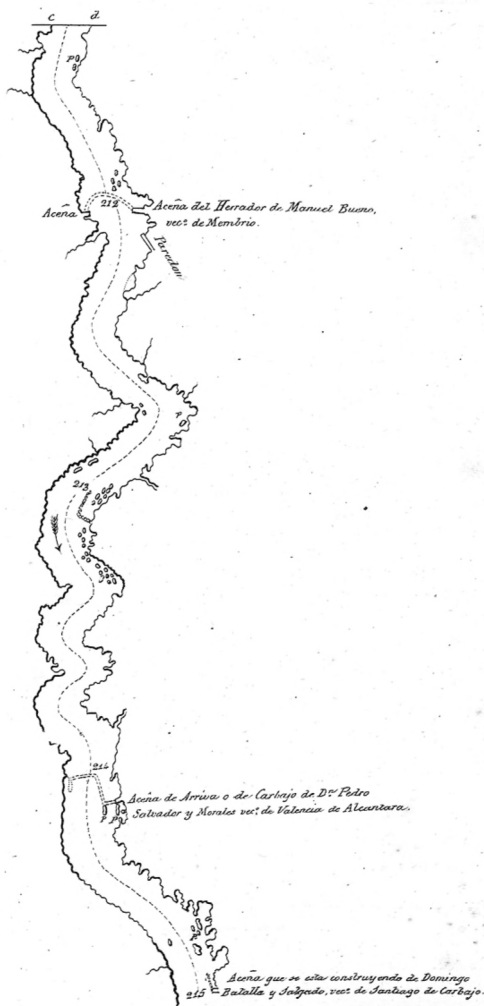
Numero 42.

Desde la indicada Chorrera de Casarrabias, hasta la terminacion. c. d. un poco mas
Abajo del Arroyo Vallereros cuya distancia es de 2¹/₂ leguas



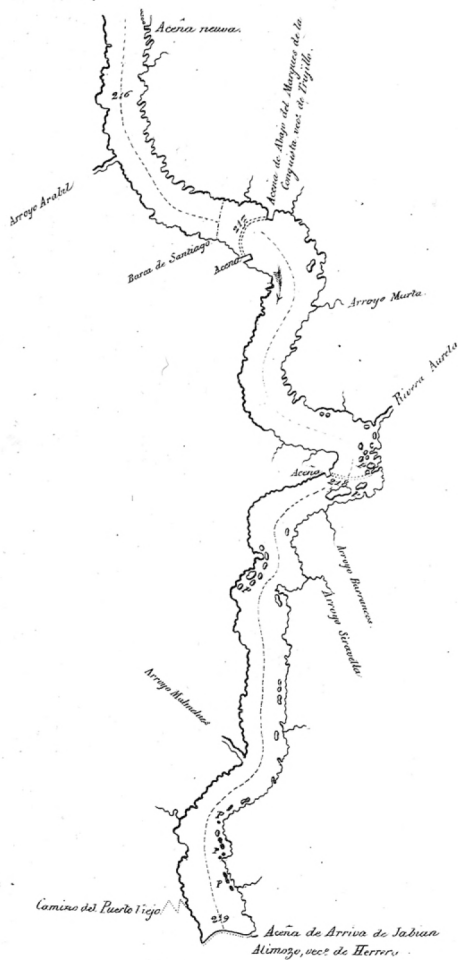
Número 43

Desde la indicada c. a. hasta la Acéna nueva que se está construyendo, cuya distancia es de $1\frac{1}{2}$ leguas.



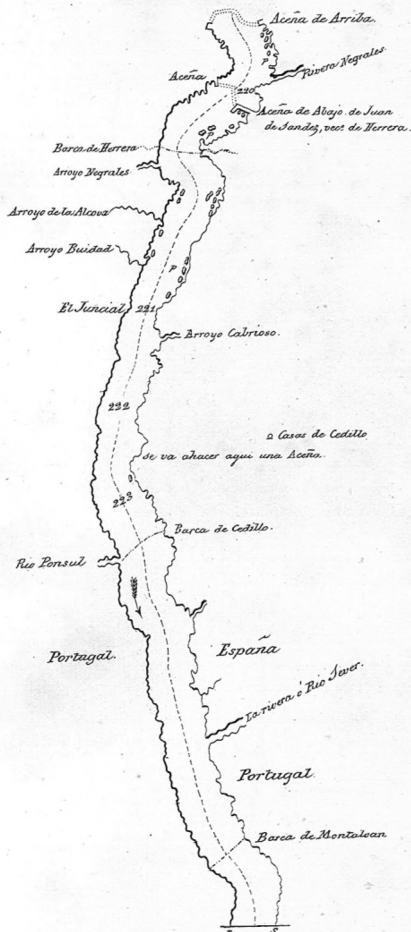
Numero 44.

Duda la expresada Acuña nueva hasta la Acuña de Arriba junto a Herrera
cuya distancia es de 2 ½ leguas.



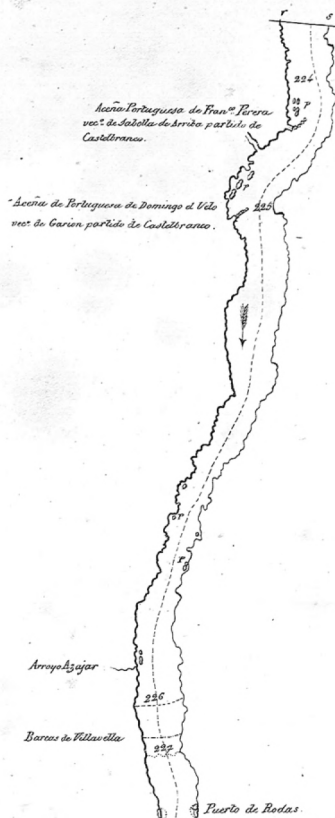
Numero 45.

Desde la indicada Acuña de Arriba hasta la terminacion, r. s., que esta un poco mas abajo que la barca de Montalvan en el Reyno de Portugal, cuya distancia es de 2 leguas.



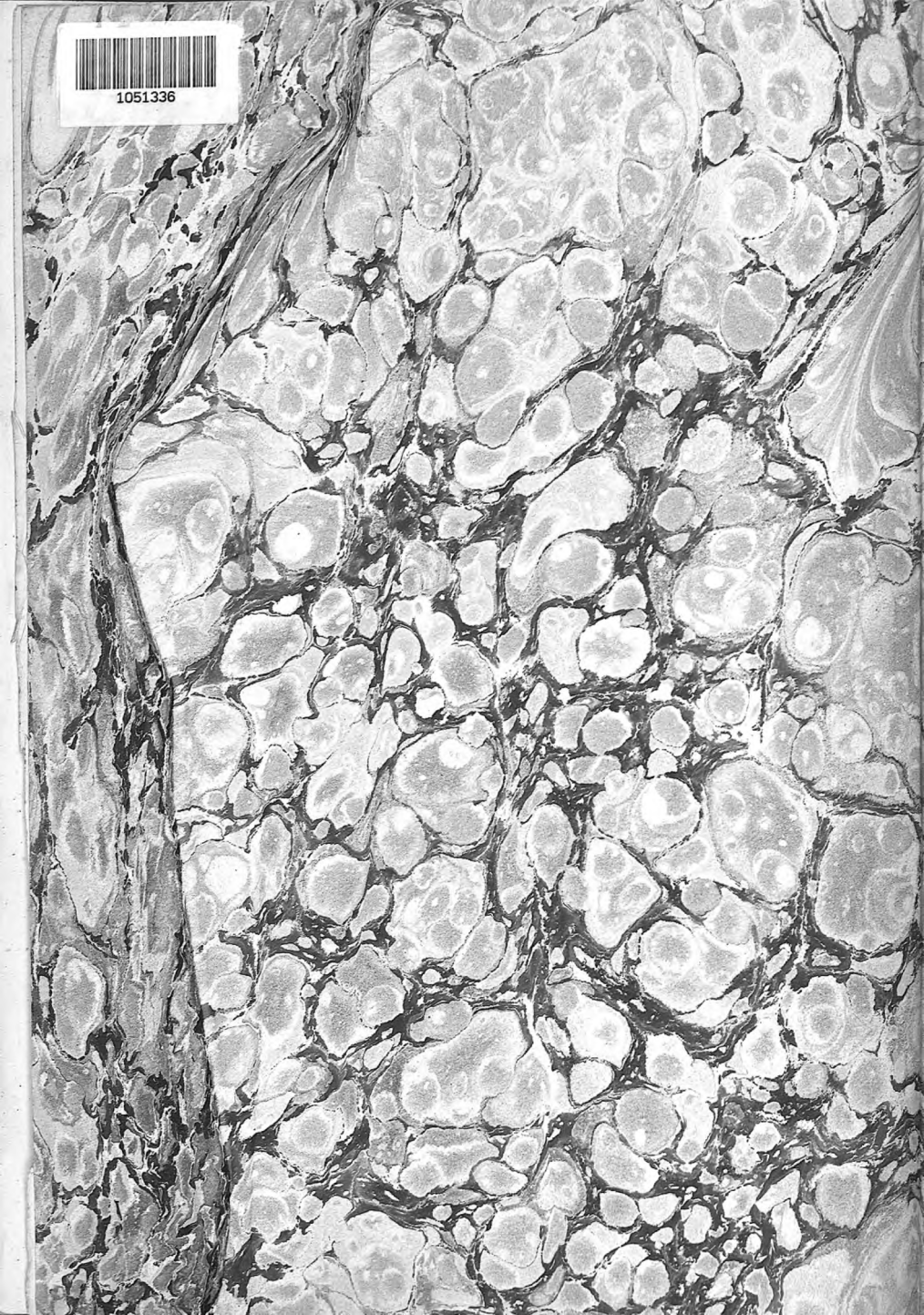
Numero 48

Desde la expresada terminacion r.s. hasta el Puerto de Rodas un poco mas abajo de Villavella, cuya distancia es de 2 leguas.





1051336





20164 7 104566 12

