


| VÍAS PÚBLICAS |      |      |                               | NÚMEROS |                              | LA VIA Ó TROZO DE ELLA |                 | Parroquias         | Se hallan en ella  |   |
|---------------|------|------|-------------------------------|---------|------------------------------|------------------------|-----------------|--------------------|--------------------|---|
| Número        | Ord. | Zona | Nombres                       | Clase   | Impares                      | Paros                  | Principia       |                    |                    | Termina   |
| >             | 3.º  | 2.ª  | Colmillo (del).....           | Calle.  | (Hoy calle de Pérez Galdós.) |                        |                 |                    |                    |   |
| >             | 3.º  | 2.ª  | Farmacia (de la)...           | Id.     | 1 á 15                       | 2 á 16                 | Fuencarral..... | Hortaleza.....     | San Ildefonso..... | En el n.º 4 Escuela municipal de párvulos n.º 9; en el n.º 11 Facultad de Farmacia y Biblioteca de la misma; en el n.º 1 coche diario para San Sebastián de los Reyes, Algete y Fuente el Saz; pavimento de cuña.   |
| >             | 2.º  | 1.ª  | Fuencarral (de)....           | Id.     |                              | 18 á 78                | Infantas.....   | San Mateo.....     | Id.....            | En el n.º 48 Capilla de N. S. de la Soledad; en el n.º 18 Consulado y Legación de la República Dominicana; pavimento de adoquin.  |
| >             | 3.º  | 2.ª  | Hernán Cortés (de).           | Id.     | 1 á 21                       | 2 á 22                 | Fuencarral..... | Hortaleza.....     | Id.....            | Pavimento de adoquin.   |
| >             | 2.º  | 1.ª  | Hortaleza (de)....            | Id.     | 15 á 69                      |                        | Infantas.....   | Santa Brigida..... | Id.....            | En el n.º 69 Iglesia y Escuelas Pías de San Antonio Abad y Comunidad de Religiosos Escolapios; Escuelas Dominicales de San Antón; fuente pública del viaje de la Castellana, llamada de Galápagos; parada de 10 carruajes de plaza; pavimento de adoquin. |
| >             | 3.º  | 1.ª  | Infantas (de las)...          | Id.     | 1 á 1 d.º                    |                        | Fuencarral..... | Hortaleza.....     | San Martín.....    | Pavimento de adoquin.   |
| >             | 3.º  | 2.ª  | Pérez Galdós (de)<br>(1)..... | Id.     | 1 á 9                        | 2 á 12                 | Id.....         | Id.....            | San Ildefonso..... | Parada de 2 carruajes de plaza; pavimento de adoquin.   |

(1) La calle de Pérez Galdós, antes calle del Colmillo.

| VIAS PÚBLICAS |      |       |                     | NÚMEROS |         | LA VIA Ó TROZO DE ELLA |                    | Parroquias        | Se hallan en ella  |   |
|---------------|------|-------|---------------------|---------|---------|------------------------|--------------------|-------------------|--------------------|---|
| Números       | Ord. | Zona. | Nombres             | Clase   | Impares | Pares                  | Principia          |                   |                    | Termina   |
| »             | 3.º  | 2.ª   | San Mateo (de)..... | Calle.  | »       | 2 á 6                  | Fuencarral.....    | Santa Agueda..... | San Ildefonso..... | Pavimento de adoquin.   |
| »             | 3.º  | 2.ª   | Santa Agueda (de).  | Id.     | 1 á 5   | »                      | Santa Brigida..... | San Mateo.....    | Id.....            | Idem de cuña.   |
| »             | 3.º  | 2.ª   | Santa Brigida (de). | Id.     | 1 á 5   | 2 á 8                  | Fuencarral.....    | Santa Agueda..... | Id.....            | En el n.º 3 Tenencia de<br>Alcaldia del Distrito,<br>Teatro Martín; pavim-<br>mento de adoquin. |
| »             | 3.º  | 2.ª   | Id.....             | Id.     | »       | 10 á 14                | Santa Agueda.....  | Hortaleza.....    | Id.....            | Pavimento de adoquin.   |

Las calles de Fuencarral y Hortaleza las cruza la línea del tranvía del Norte, con servicios á Chamberí, á Pacifico y viceversa; Cuatro Caminos á Progreso y viceversa, y por la de Hortaleza solamente á Almagro y Glorieta de la Iglesia; por la calle del Cisne á San Francisco y viceversa.











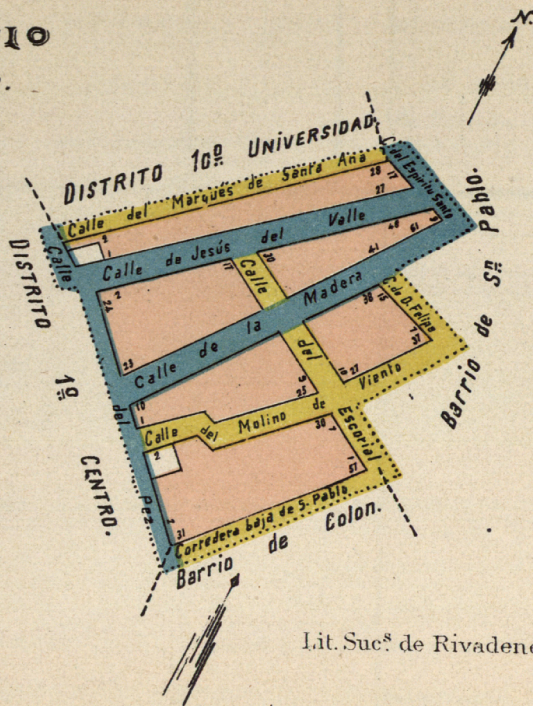
# DISTRITO 2º - HOSPICIO

Barrio de Jesús del Valle.

Núm.º 7.

Escala  $\frac{1}{5.000}$

-  Edificaciones.
-  Solares.
-  Pavimento de adoquin
-  Id. de cuña.



# DISTRITO 2.º, HOSPICIO

# Barrio n.º 7, Jesús del Valle

Población, 5.456 habitantes

Tenencia de Alcaldía.—Calle de Santa Brígida, n.º 3.

Casa de Socorro.—Calle de Pizarro, n.º 12.

Juzgado municipal.—Calle del Barco, n.º 26.

Expendiduría de cédulas personales.—Calle de las Infantas, n.º 22, principal; horas de despacho, de 4 de la tarde á 8 de la noche.

Fiel contraste.—Calle de la Estrella, n.º 18.

Alcaldía de Barrio.—Calle del Molino de Viento, n.º 35, tercero; horas de despacho, de 9 á 11 de la mañana.

Servicio contra incendios.—Calle de Jesús del Valle, n.º 42; carrete.

Campanadas para caso de incendio.—Dos para el Distrito de timbre grueso y siete para el Barrio de timbre más fino.

División administrativa municipal, siguiendo el eje de las calles que se mencionan.—Calle del Marqués de Santa Ana, desde la del Pez á la del Espíritu Santo; Espíritu Santo, desde Marqués de Santa Ana á Madera; Madera, desde Espíritu Santo á Don Felipe; Don Felipe, desde Madera á Molino de Viento; Molino de Viento, desde Don Felipe á Escorial; Escorial, desde Molino de Viento á Corredera Baja de San Pablo; Corredera Baja de San Pablo, desde Escorial á Pez; Pez, desde Corredera Baja de San Pablo á Marqués de Santa Ana.

En las calles del Marqués de Santa Ana y Pez, que son límite de Distrito, la división judicial va por la línea de las fachadas de los números pares de ambas vías, correspondiendo, por tanto, todo el plano de la del Marqués de Santa Ana al Distrito de la Universidad y todo el plano de la del Pez al del Centro.

Las vías públicas van por orden alfabético y son todas las comprendidas en el Barrio; cuando tengan sólo una numeración (impar ó par), corresponden al límite del Barrio, y con las dos numeraciones, son las del interior del mismo; en las Plazas la numeración es siempre correlativa, aunque no se designa más que la de los números pares é impares, por separado, para aprovechar el encasillado. La clasificación por orden y zonas es sólo para el pago de arbitrios por licencias de obras, apertura de establecimientos, etc., y cuando no figuran números en la casilla de la izquierda, es porque son los de la numeración natural de la calle, que se expresan en las casillas de la derecha.


Las abreviaturas empleadas son las siguientes: N. S., Nuestra Señora; n.º, número.


| VÍAS PÚBLICAS |      |      |  | NÚMEROS |         | LA VIA Ó TROZO DE ELLA |                                  | Parroquias           | Se hallan en ella    |   |
|---------------|------|------|--|---------|---------|------------------------|----------------------------------|----------------------|----------------------|---|
| Números       | Ord. | Zona | Nombres                                    | Clase   | Impares | Pares                  | Principia                        |                      |                      | Termina   |
| "             | 2.º  | 2.ª  | Corredera Baja de San Pablo (de la) Calle. | Id.     | 31 á 57 | >                      | Pez.....                         | Escorial.....        | N. S. Covadonga..... | Pavimento de caña.  |
| "             | 3.º  | 2.ª  | Don Felipe (de).....                       | Id.     | 7 á 15  | >                      | Molino de Viento....             | Madera.....          | San Ildefonso.....   | Idem id.  |
| "             | 3.º  | 2.ª  | Escorial (del).....                        | Id.     | 1 á 7   | >                      | Corredera Baja de San Pablo..... | Molino de Viento.... | Id.....              | Idem id.  |
| "             | 3.º  | 2.ª  | Id.....                                    | Id.     | 9 á 17  | 10 á 30                | Molino de Viento....             | Jesús del Valle..... | Id.....              | Frente al n.º 30 fuente pública del viaje de la Alcubilla; pavimento de caña. |


| VÍAS PÚBLICAS           |            |      |   | NÚMEROS |                                       | LA VÍ O TROZO DE ELLA |                                  | Parroquias          | Se hallan en ella  |   |
|-------------------------|------------|------|---|---------|---------------------------------------|-----------------------|----------------------------------|---------------------|--|---|
| Números                 | Ord.       | Zona | Nombres                                 | Clase   | Impares                               | Pares                 | Principia                        |                     |  | Termina   |
| >                       | 4.º        | 2.ª  | Espiritu Santo (del) Calle.             |         | 9 á 17                                | >                     | Madera.....                      | Marqués Santa Ana.  | San Ildefonso.....   | Pavimento de adoquín.   |
| >                       | 3.º        | 2.ª  | Jesús del Valle (de) Id.                |         | 1 á 27                                | 2 á 48                | Pez.....                         | Espiritu Santo..... | 1-9; N.S. Covadonga<br>2-18 ga.....<br>11-27; San Ildefonso.<br>20-48    | En el n.º 42 carretera para casos de incendios; pavimento de adoquín. |
| >                       | 3.º        | 2.ª  | Madera (de la)..... Id.                 |         | 23 á 39                               | 10 á 38               | Id.....                          | Don Felipe.....     | 10-28; N.S. Covadonga<br>23-35 ga.....<br>37-39; San Ildefonso.<br>30-38 | Pavimento de adoquín.   |
| >                       | 3.º        | 2.ª  | Id..... Id.                             |         | 41 á 61                               | >                     | Don Felipe.....                  | Espiritu Santo..... | San Ildefonso.....   | Idem id.  |
| >                       | 3.º        | 2.ª  | Marqués de Santa Ana (del) (1)..... Id. |         | >                                     | 2 á 28                | Pez.....                         | Id.....             | N. S. Covadonga....  | Pavimento de cuña.  |
| >                       | 3.º        | 2.ª  | Molino de Viento (del)..... Id.         |         | 1 á 25                                | 6 á 30                | Id.....                          | Escorial.....       | Id.....  | Idem id.  |
| >                       | 3.º        | 2.ª  | Id..... Id.                             |         | 27 á 37                               | >                     | Escorial.....                    | Don Felipe.....     | San Ildefonso.....   | Idem id.  |
| 2-6-18 á 24<br>4-8 á 16 | 2.º<br>3.º | 2.ª  | Pez (del)..... Id.                      |         | >                                     | 2 á 24                | Corredera Baja de San Pablo..... | Marqués Santa Ana.  | N. S. Covadonga....  | Idem de adoquín.  |
| >                       | 3.º        | 2.ª  | Rubio (del)..... Id.                    |         | (Hoy calle del Marqués de Santa Ana.) |                       |                                  |                     |  |   |

(1) La calle del Marqués de Santa Ana, antes calle del Rubio.

Las escuelas municipales más próximas son: la n.º 2 de adultos, en la calle del Molino de Viento, n.º 34; la n.º 3 elemental de niños, en el mismo local; la n.º 3 elemental de niños, en la calle del Barco, n.º 32; la n.º 44 elemental de niños y la n.º 23 elemental de niñas, en la calle de la Luna, n.º 14; la n.º 27 elemental de niñas, en la de las Pozas, n.º 12, y la n.º 56 en la del Barco, n.º 21.











# DISTRITO 2.º, HOSPICIO

# Barrio n.º 8, San Opropio

Población, 4.318 habitantes

Tenencia de Alcaldía.—Calle de Santa Brígida, n.º 3.

Casa de Socorro —Calle de Pizarro, n.º 12.

Juicio municipal —Calle del Barco, n.º 26.

Expediente de cédulas personales.—Calle de las Infantas, n.º 22, principal; horas de despacho, de 4 de la tarde á 8 de la noche.

Fiel contraste.—Calle de la Estrella, n.º 18.

Alcalde de Barrio.—Calle de Santa Brígida, n.º 4; horas de despacho, de 8 á 5 de la tarde.

Servicio contra incendios — Calle de Jesús del Valle, n.º 42, carrete.

Compañías para caso de incendio.—Dos para el Distrito de timbre grueso y ocho para el Barrio de timbre más fino.

División administrativa municipal, siguiendo el eje de las calles que se mencionan.—Calle de Sagasta, desde la Plaza de Alonso Martínez á la calle de la Florida; Florida, desde la de Sagasta á la de Beneficencia; Beneficencia, desde Florida á Fuencarral; Fuencarral, desde Beneficencia á San Mateo; San Mateo, desde Fuencarral á Santa Agueda; Santa Agueda, desde San Mateo á Santa Brígida; Santa Brígida, desde Santa Agueda á Hortaleza; Hortaleza, desde Santa Brígida á la Plaza de Santa Bárbara; Plazas de Santa Bárbara y Alonso Martínez á la calle de Sagasta.

En la calle de Sagasta, que es límite del Distrito, la división judicial va por la línea de las fachadas de los números pares, correspondiendo el plano de la misma al Distrito de Chamberí.

Las vías públicas van por orden alfabético y son todas las comprendidas en el Barrio; cuando tengan sólo una numeración (impar ó par), corresponden al límite del Barrio, y con las dos numeraciones, son las del interior del mismo; en las Plazas, la numeración es siempre correlativa, aunque no se designa más que a de los números pares é impares, por separado, para aprovechar el encasillado. La clasificación por orden y zonas es sólo para el pago de arbitrios por licencias de obras, aperturas de establecimientos, etc., y cuando no figuran números en la casilla de la izquierda, es porque son los de la numeración natural de la calle, que se expresan en las casillas de la derecha.

Las abreviaturas empleadas son las siguientes: acces., accesorio; n.º, número; núms., números; Sta., Santa; trav.ª, travesía; t.º, triplicado.

| VÍAS PÚBLICAS |      |       |                                  | NÚM.-ROS |                      | LA VÍA O TROZO DE ELLA |                  | Parroquias         | Se hallan en ella   |
|---------------|------|-------|----------------------------------|----------|----------------------|------------------------|------------------|--------------------|---|
| Números       | Ord. | Zona. | Clase                            | Impares  | Pares                | Principia              | Termina          |                    |   |
| >             | 1.º  | 2.ª   | Alonso Martínez (de)..... Plaza. | 5        | >                    | Plaza Santa Bárbara.   | Sagasta.....     | Santa Bárbara..... | Pavimento de adoquín.   |
| >             | 2.º  | 2.ª   | Beneficencia (de la) Calle.      | 5 á 9    | 22 á 24 acces.       | Florida.....           | San Opropio..... | San Ildefonso..... | Idem de cuña.   |
| >             | 1.º  | 2.ª   | Id..... Id.                      | >        | 2 á 8-10<br>14-15-20 | Fuencarral.....        | Florida.....     | Id.....            | En el n.º 8 Escuelas y Asociación de señoras católicas de Madrid; en el n.º 18 Iglesia Evangélica del Redentor y Escuelas Evangélicas; frente al n.º 20 fuente pública del Canal de Lozoya; parada de carros de transporte; pavimento de adoquín. |



| VÍAS PÚBLICAS  |            |            |                     | NÚMEROS |         | LA VIA O TROZO DE ELLA |                    | Parroquias                    | Se hallan en ella                |  |
|----------------|------------|------------|---------------------|---------|---------|------------------------|--------------------|-------------------------------|----------------------------------|--|
| Números        | Ord.       | Zona       | Nombres             | Clase   | Impares | Pares                  | Principia          |                               |                                  | Termina  |
| »              | 1.º        | 2.ª        | Florida (de la).... | Calle.  | 1 á 7   | 2 á 14                 | Hortaleza.....     | Beneficencia.....             | San Ildefonso. ....              | Frente al n.º 3 fuente pública del viaje de la Castellana; pavimento de cuña.  |
| »              | 1.º        | 2.ª        | Id.....             | Id.     | »       | 16 á 18                | Beneficencia.....  | Sagasta.....                  | Santos Justo y Pastor            | Pavimento de adoquín.  |
| »              | 3.º        | 2.ª        | Id.....             | Trav.ª  | 1       | 2 y 4                  | Florida.....       | San Opropio.....              | Id.....                          | Frente al n.º 1 fuente pública del Canal de Lozoya; pavimento de cuña.   |
| »              | 2.º        | 1.ª        | Fuencarral (de).... | Calle.  | »       | 80 á 82                | San Mateo.....     | Beneficencia.....             | San Ildefonso. ....              | Pavimento de adoquín.  |
| 71-87<br>89-91 | 2.º<br>1.º | 1.ª<br>2.ª | Hortaleza (de)....  | Id.     | 71 á 91 | »                      | Santa Brígida..... | Plaza Santa Bárbara.          | Id.....                          | En el n.º 83 Casa de Misericordia y Colegio de niñas de Sta. Isabel; los núms. 81 y 83 tienen agua de los viajes de la Villa; en los núms. 89 y 91 Legación de Portugal; parada de 4 carruajes de plaza; pavimento de adoquín. |
| »              | 1.º        | 2.ª        | Sagasta (de).....   | Id.     | »       | 16 á 30                | Florida.....       | Plaza de Alonso Martínez..... | Santa Teresa y Santa Isabel..... | En el n.º 20 Comunidad de Religiosas Concepcionistas de San José; parada de carros de transporte; pavimento de adoquín.  |
| »              | 3.º        | 2.ª        | San Lorenzo (de). . | Id.     | 1 á 19  | 2 á 18                 | San Mateo.....     | Hortaleza.....                | San Ildefonso.....               | El n.º 15 tiene agua de los viajes de la Villa; pavimento de adoquín.  |
| »              | 3.º        | 2.ª        | San Mateo (de)....  | Id.     | 1 y 3   | »                      | Fuencarral.....    | Santa Agueda.....             | Id.....                          | Pavimento de adoquín.  |

| VÍAS PÚBLICAS |                   |                                |        | NÚMEROS   |        | LA VIA O TROZO DE ELLA |                      | Parroquias   | Se hallan en ella   |
|---------------|-------------------|--------------------------------|--------|-----------|--------|------------------------|----------------------|--|---|
| Números       | Id.<br>O<br>Zona. | Nombres                        | Clase  | Impares   | Pares  | Principia              | Termina              |  |   |
|               | 3.º               | 2.ª San Mateo (de) ....        | Calle. | 5 á 17    | 8 á 34 | Santa Agueda.....      | Plaza Santa Bárbara. | San Ildefonso.....   | En el n.º 5 Escuela Central de Artes é Industrias, Biblioteca, Gabinete de máquinas y Museo de la misma; en el n.º 15 Asociación para la enseñanza de la mujer; el número 17 tiene agua de los viajes de la Villa, en el n.º 18 <i>Las Dominicales</i> , periódico; pavimento de adoquín. |
|               | 3.º               | 2.ª Id.....                    | Trav.ª | 1 y 3 t.º | 2 á 16 | San Mateo.....         | Hortaleza.....       | Id.....  | Pavimento de adoquín.   |
|               | 3.º               | 2.ª San Opropio (de)...        | Calle. | 1 á 9     | 2 á 14 | Plaza Santa Bárbara.   | Florida.....         | 1-3 / San Ildefonso..<br>2-6 / Santos Justo y<br>5-9 / Pastor.....<br>8-14 / | Idem de cuña.   |
|               | 3.º               | 2.ª Santa Agueda (de). Id.     | Id.    | »         | 2 á 10 | Santa Brigida.....     | San Mateo.....       | San Ildefonso.....   | Idem id.  |
|               | 1.º               | 2.ª Santa Bárbara (de). Plaza. | Plaza. | 1 y 3     | 2 y 4  | San Opropio.....       | Sagasta.....         | Santa Bárbara.....   | En el n.º 2 Asociación de señoras católicas de Madrid; parada de carros de transporte; pavimento de cuña.   |
|               | 3.º               | 2.ª Santa Brigida (de). Calle. | Calle. | 7 á 33    | »      | Santa Agueda.....      | Hortaleza.....       | San Ildefonso.....   | Frente al n.º 33 fuente pública del Canal de Lozo ya; pavimento de adoquín.   |

Las escuelas municipales más próximas son: la n.º 9 de párvulos, en la calle de la Farmacia, n.º 4; la n.º 59 elemental de niños, Plaza de Chamberí, n.º 7; la n.º 6 elemental de niñas, en el mismo local que la anterior.

Las calles de Hortaleza, Plazas de Santa Bárbara, de Alonso Martínez y calle de Fuencarral, las cruza la línea del tranvía del Norte, con servicio á Chamberí, Pacífico y viceversa, Cuatro Caminos á Progreso y viceversa; las Plazas de Santa Bárbara y Alonso Martínez y calle de Hortaleza, con servicio á Almagro, Glorieta de la Iglesia, por la calle del Cisne á San Francisco y viceversa.

Por la Plaza de Alonso Martínez y calle de Sagasta, la línea del tranvía de Madrid, con servicio á Argüelles, Retiro y viceversa.

1914

Number

1

2

3

4

5

6

7

8


9

10

11

12

13





# DISTRITO 2.º, HOSPICIO

# Barrio n.º 9, San Pablo

Población, 5.026 habitantes

Tenencia de Alcaldía.—Calle de Santa Brigida, n.º 3.

Casa de Socorro.—Calle de Pizarro, n.º 12.

Jurado municipal.—Calle del Barco, n.º 26.

Expendiduría de cédulas personales.—Calle de las Infantas, n.º 22, principal; horas de despacho, de 4 de la tarde á 8 de la noche.

Fiel contraste.—Calle de la Estrella, n.º 18.

Alcaldía de Barrio.—Calle de San Vicente, n.º 25; horas de despacho, de 8 á 10 de la mañana.

Servicio contra incendios.—Calle de Jesús del Valle, n.º 42; carrete.

Campanadas para caso de incendio.—Dos para el Distrito de timbre grueso y nueve para el Barrio de timbre más fino.

División administrativa municipal, siguiendo el eje de las calles que se mencionan.—Calle de la Palma, desde la de Fuencarral á la de San Andrés; San Andrés, desde Palma á Espíritu Santo; Espíritu Santo, desde San Andrés á Madera; Madera, desde Espíritu Santo á Don Felipe; Don Felipe, desde Madera á Molino de Viento; Molino de Viento, desde Don Felipe á Escorial; Escorial, desde Molino de Viento á Corredera Baja de San Pablo; Corredera Baja de San Pablo, desde Escorial á Plaza de San Ildefonso; Plaza de San Ildefonso y calle de San Joaquín, á la de Fuencarral; Fuencarral, desde San Joaquín á Palma.

En las calles de San Andrés y Espíritu Santo y de San Andrés á Marqués de Santa Ana, que son límite de Distrito, la división judicial va por las fachadas de los números pares de ambas, correspondiendo, por tanto, el plano de las mismas al Distrito de la Universidad.

Las vías públicas van por orden alfabético y son todas las comprendidas en el Barrio; cuando tengan sólo una numeración (impar ó par), corresponden al límite del Barrio, y con las dos numeraciones, son las del interior del mismo; en las Plazas la numeración es siempre correlativa, aunque no se designa más que la de los números pares é impares, por separado, para aprovechar el encasillado. La clasificación por orden y zonas es sólo para el pago de arbitrios por licencias de obras, apertura de establecimientos, etc., y cuando no figuran números en la casilla de la izquierda, es porque son los de la numeración natural de la calle que se expresan en las casillas de la derecha.


Las abreviaturas empleadas son las siguientes: d.º, duplicado; N. S., Nuestra Señora; n.º, número.

| VÍAS PÚBLICAS |      |       |                                      | NÚMEROS |           | LA VÍA Ó TROZO DE ELLA |                                  | Parroquias           | Se hallan en ella   |                       |
|---------------|------|-------|--------------------------------------|---------|-----------|------------------------|----------------------------------|----------------------|---|-----------------------|
| Números       | Ord. | Zona. | Nombres                              | Clase   | Impares   | Pares                  | Principia                        |                      |   | Termina               |
| 3.º           | 2.ª  | 2.ª   | Corredera Alta de San Pablo (de la). | Calle.  | 1 á 23    | 2 á 22                 | Plaza San Ildefonso.             | Palma.....           | 1-19 } San Ildefonso.<br>2-20 } Santos Justo y<br>22 } Pastor.....<br>21-23 } | Pavimento de adoquín. |
| 2.º           | 2.ª  | 2.ª   | Corredera Baja de San Pablo (de la). | Id.     | 59 y 59dº | >                      | Escorial.....                    | Plaza San Ildefonso. | N. S. Covadonga.....  | Idem de cuña.         |
| 3.º           | 2.ª  | 2.ª   | Don Felipe (de)....                  | Id.     | 1 á 5     | 2 á 4                  | Corredera Alta de San Pablo..... | Molino de Viento.... | San Ildefonso.....  | Idem id.              |
| 3.º           | 2.ª  | 2.ª   | Id. ....                             | Id.     | >         | 6 á 10                 | Molino de Viento....             | Madera.....          | Id.....   | Idem id.              |



| VÍAS PÚBLICAS |      |       |                             | NÚMEROS |         | LA VÍA O TROZO DE ELLA |                                  | Parroquias           | Se hallan en ella                                     |   |
|---------------|------|-------|-----------------------------|---------|---------|------------------------|----------------------------------|----------------------|---|---|
| Números       | Ord. | Zona. | Nombres                     | Clase   | Impares | Pares                  | Principia                        |                      |   | Termina   |
| >             | 3.º  | 2.ª   | Escorial (del).....         | Calle.  | >       | 2 á 8                  | Corredera Baja de San Pablo..... | Molino de Viento.... | San Ildefonso.....                                    | Pavimento de cuña.  |
| >             | 3.º  | 2.ª   | Espiritu Santo (del) Id.    | Id.     | 1 á 7   | 2 á 10                 | Corredera Alta de San Pablo..... | Madera.....          | Id.....   | Idem de adoquín.  |
| >             | 3.º  | 2.ª   | Id.....                     | Id.     | >       | 12 á 28                | Madera.....                      | San Andrés.....      | 12-18 San Ildefonso.<br>20-28 N. S. Covadonga.....    | Idem id.  |
| >             | 2.º  | 1.ª   | Fuencarral (de)....         | Id.     | 89 á 95 | >                      | San Joaquín.....                 | Palma.....           | 89-93 San Ildefonso.<br>95 Santos Justo y Pastor..... | En el n.º 95 Tribunal de Cuentas del Reino; pavimento de adoquín.                                 |
| >             | 3.º  | 2.ª   | Madera (de la)....          | Id.     | >       | 40 á 44                | Don Felipe .....                 | Espiritu Santo.....  | San Ildefonso.....                                    | Pavimento de adoquín.   |
| >             | 3.º  | 2.ª   | Molino de Viento (del)..... | Id.     | >       | 32 á 46                | Escorial.....                    | Don Felipe.....      | Id.....   | En el n.º 31 Escuela municipal elemental de niños n.º 3 y de adultos n.º 2; pavimento de adoquín. |
| >             | 3.º  | 2.ª   | Palma (de la)....           | Id.     | 1 á 31  | >                      | Fuencarral.....                  | San Andrés.....      | Santos Justo y Pastor                                 | Pavimento de adoquín.   |
| >             | 3.º  | 2.ª   | San Andrés (de)....         | Id.     | >       | 2 á 10                 | Espiritu Santo.....              | Palma .....          | Id.....   | Idem de cuña.   |
| >             | 1.º  | 2.ª   | San Ildefonso (de).         | Plaza.  | 1 á 5   | 2 y 4                  | Corredera Baja de San Pablo..... | San Joaquín.....     | San Ildefonso.....                                    | En el n.º 4 Iglesia Parroquial de San Ildefonso; Mercado del mismo nombre; pavimento de adoquín.  |
| >             | 3.º  | 2.º   | San Joaquín.....            | Calle.  | >       | 2 á 14                 | Fuencarral.....                  | Plaza San Ildefonso. | Id .....  | En el n.º 2 periódico <i>El Eco de las Aduanas</i> ; pavimento de adoquín.                        |
| >             | 3.   | 2.ª   | San Vicente (de)...         | Id.     | 1 á 29  | 2 á 26                 | Id.....                          | San Andrés .....     | Santos Justo y Pastor                                 | Pavimento de adoquín.   |

Las escuelas municipales más próximas, además de las indicadas en la calle del Molino de Viento, son: la modelo de párvulos, en la Plaza del Dos de Mayo, n.º 2; la n.º 9 de párvulos, calle de la Farmacia, n.º 4; las modelos superior y elemental de niños, Plaza del Dos de Mayo, n.º 2; la n.º 46 superior de niños, San Andrés, n.º 1; las modelos superior y elemental de niñas, Plaza del Dos de Mayo, n.º 2, y la n.º 25 elemental de niñas, San Andrés, n.º 1. La calle de Fuencarral la cruza la línea del tranvía del Norte, con servicio á Chamberí, Pacífico y viceversa; Cuatro Caminos á Progreso y viceversa.





1878

1879

1880

1881

1882

1883

1884

1885

1886

1887

1888

1889

