

DISTRITO 1.º, CENTRO

Barrio n.º 7, Puerta del Sol

Población, 5.649 habitantes

Tenencia de Alcaldía.—Plaza de la Constitución, n.º 3, principal, 3.ª Casa Consistorial.

Casa de Socorro.—En la planta baja del mismo edificio que la anterior.

Juzgado municipal.—Calle Mayor, n.º 40.

Expendiaria de cédulas personales.—Calle de Silva, n.º 16; horas de despacho, de 5 de la tarde á 8 de la noche.

Fiel contraste.—Calle de la Estrella, n.º 18.

Alcaldía de Barrio.—Calle de la Paz, n.º 17; horas de despacho, de 7 á 9 de la noche.

Servicio contra incendios.—Calle Imperial, n.º 10; capataz de guardia y servicio telefónico.

Campanadas para caso de incendio.—Una para el Distrito de timbre grueso y siete para el Barrio de timbre más fino.

División administrativa municipal, siguiendo el eje de las calles que se mencionan.—Calle de la Aduana, desde la de Peligros á la de la Montera; Montera y calle de San Alberto, hasta la de Tetuán; Tetuán, hasta la Plaza de Celenque y Travesía del Arenal; San Cristóbal, hasta la del Vicario Viejo; Vicario Viejo y calle de Pontejos, hasta la Plaza del mismo nombre; San Ricardo, hasta la de Carretas; Carretas, desde la de San Ricardo á la de Cádiz, Cádiz, desde Carretas á Espoz y Mina; Espoz y Mina, desde la de Cádiz á la de la Cruz; Cruz, desde Espoz y Mina á la de Sevilla; Sevilla á la de Peligros y Peligros hasta la de la Aduana.

En las calles de Peligros á Alcalá, Sevilla y la de la Cruz, que son límite de Distrito, la línea que determina la división judicial comprende hasta las fachadas opuestas, estando incluido, por tanto, todo el plano de las mismas.

Las vías públicas van por orden alfabético y son todas las comprendidas en el Barrio; cuando tengan sólo una numeración (impar ó par), corresponden al límite del Barrio, y con las dos numeraciones, son las del interior del mismo; en las Plazas, la numeración es siempre correlativa, aunque no se designa más que la de los números pares é impares, por separado, para aprovechar el encasillado. La clasificación por orden y zonas es sólo para el pago de arbitrios por licencias de obras, aperturas de establecimientos, etc., y cuando no figuran números en la casilla de la izquierda, es porque son los de la numeración natural de la calle, que se expresan en las casillas de la derecha.

Las abreviaturas empleadas son las siguientes: d.º, duplicado; N. S., Nuestra Señora; n.º, número; núms., números; Trav.ª, Travesía.

VÍAS PÚBLICAS				NÚMEROS		LA VÍA Ó TROZO DE ELLA		Parroquias	Se hallan en ella	
Números	Ord.	Zona	Nombres	Clase	Impares	Pares	Principia			Termina
	8.º	1.ª	Aduana (de).....	Calle.		2 á 28	Montera.....	Peligros.....	San Luis.....	En el n.º 10 el Ministerio de Hacienda; frente al n.º 12 fuente pública del Canal de Lozoya; pavimento de adoquín; desde el n.º 14 al 24 solares.

VIAS PUBLICAS				NÚMROS		LA VIA Ó TROZO DE ELLA		Parroquias	Se hallan en ella	
Números	Ord.	Zona.	Nombre	Clase	Impares	Pares	Principia			Termina
	1.º	1.ª	Alcalá (de).....	Calle.	14 19 d.º	2 & 18	Puerta del Sol.....	Sevilla	San Luis.....	En el n.º 2 Legación de Colombia; en el n.º 4 Salón de Actualidades, tiene agua de los viajes de la Villa; en el n.º 3 Sociedad de coches ómnibus; en el n.º 7 Círculo de Bellas Artes; Empresa de los ómnibus de los ferrocarriles de Madrid, Cáceres y Portugal y Despacho Central; en el n.º 9 Ministerio de Hacienda. Intervención general de la Administración del Estado; Direcciones generales de lo Contencioso del Estado, de Contribuciones, Impuestos y Rentas; del Tesoro y Ordenación general de pagos del Estado, de Aduanas, Boletines oficiales del Ministerio y de la Dirección de Aduanas; Junta Consultiva para la adquisición, construcción y reforma de edificios públicos; en el n.º 11 Academia de Bellas Artes de San Fernando, Biblioteca de la misma, Coleografía Nacional; Escuela de Pintura, Escultura y Grabado; Museo de Ciencias naturales; en el n.º 12 Despacho Central del ferrocarril á Arganda; diligencias para Chinchón, Perales, Tiernes y Carabancha.

VÍAS PÚBLICAS

VÍAS PÚBLICAS				NUMEROS		LA VÍA Ó TROZO DE ELLA		Parroquias	Se hallan en ella	
Números	Ord.	Zona.	Nombres	Clase	Impares	Pares	Principia			Termina
									En el n.º 12 diligencias para Orusco, Ambite, Mondéjar, Villarejo, Fuentidueñas; en el n.º 14 y 16 Central de Teléfonos interurbanos, Despacho Central del ferrocarril de Madrid á Zaragoza y á Alicante; en el número 18 Casino de Madrid; parada de 20 carruajes de plaza; pavimento de adoquín.	
	1.º	1.ª	Arenal (del).....	Calle.	1 á 7	2 á 12	Puerta del Sol.....	Plaza de Celenque...	San Ginés.....	Pavimento de asfalto.
2 4	4.º 3.º	1.ª	Id.....	Trav.ª		2 y 4	Mayor.....	Arenal.....	Id.....	Idem de adoquín.
	3.º	1.ª	Cádiz (de).....	Calle.	1 á 9		Carretas.....	Espoz y Mina.....	Santa Cruz.....	Idem de losa.
	2.º	1.ª	Carmen (del).....	Id.	1	2 y 4	Puerta del Sol.....	Tetuán.....	N. S. del Carmen.....	Idem de asfalto.
1 á 15 y 2 á 14 17 y 16 á 24	2.º 1.º	1.ª	Carrera de San Jerónimo (de la)....	Id.	1 á 17	2 á 24	Id.....	Cruz.....	San Luis.....	El n.º 15 tiene agua de los viajes de la Villa; en el n.º 88 Legación de Bélgica; pavimento de asfalto.
1 á 5 y 2 7 á 11	1.º 2.º	1.ª	Carretas (de).....	Id.	1 á 11	2	Id.....	San Ricardo.....	Santa Cruz.....	En el n.º 7 diligencia para Buitrago, Lozoya, Cabanillas y Barajas; parada de 80 carruajes de plaza; pavimento de adoquín.
	2.º	1.ª	Id.....	Id.	13 á 21		San Ricardo.....	Cádiz.....	Id.....	Pavimento de adoquín.
	1.º	1.ª	Celenque (de).....	Plaza.	3		Arenal.....	Tetuán.....	San Ginés.....	Idem de asfalto.
	2.º	1.ª	Correo (del).....	Calle.	1	2 y 4	Puerta del Sol.....	Plaza de Pontejos....	Santa Cruz.....	En el n.º 1 Ministerio de la Gobernación; pavimento de adoquín.

VÍAS PÚBLICAS				NÚMEROS		LA VIA Ó TROZO DE ELLA		Parroquias	Se hallan en ella	
Números	Ord.	Zona.	Nombres	Clase	Impares	Pares	Principia			Termina
>	3.º	1.ª	Cruz (de la).....	Calle.	>	2 á 30	Carrera de San Jerónimo.....	Espoz y Mina.....	San Sebastián.....	Pavimento de asfalto. En el n.º 1 Centro Gallego; en el n.º 8 el Despacho Central del ferrocarril á la Villa del Prado y coche á San Martín de Valdeiglesias; pavimento de adoquín.
>	3.º	1.ª	Esparteros (de)...	Id.	1 y 3	2 á 10	Mayor.....	Vicario Viejo.....	Santa Cruz.....	En el n.º 4 Compañía Madrileña de alumbrado y calefacción por gas; en el n.º 6 Compañía Inglesa de Electricidad. Idem general Madrileña de Electricidad; pavimento de adoquín.
>	2.º	1.ª	Espoz y Mina (de)..	Id.	1 á 7	2 á 8	Puerta del Sol.....	Cádiz.....	Id.	
>	2.º	1.ª	Id.....	Id.	9 á 11	>	Cádiz.....	Cruz.....	Id.....	Pavimento de adoquín.
>	3.º	1.ª	Matheu (de).....	Pasaje.	1 y 1 d.º	2 y 2 d.º	Espoz y Mina.....	Victoria.....	Id.....	Idem de losa. En el n.º 1 la Central telefónica; en el n.º 6 la Asociación de Propietarios de Madrid; la Real Academia de Medicina, Biblioteca de la misma y la Dirección, Redacción y Administración del periódico <i>El Globo</i> ; tiene agua de los viajes de la Villa; parada de 16 carruajes de plaza; pavimento de asfalto.
>	1.º	1.ª	Mayor.....	Calle.	1 á 15	2 á 8	Puerta del Sol	San Cristóbal	San Ginés.....	
>	2.º	1.ª	Montera (de la)....	Id.	1 á 25	2 á 18	Id.....	San Alberto	San Luis.....	En el n.º 4 la Escuela práctica de especialidades médicas, y en el n.º 10 el Salón París; pavimento de adoquín.

VÍAS PÚBLICAS

NÚMEROS

LA VIA Ó TROZO DE ELLA

Números	N.º	Zona.	Nombres	Clase	NÚMEROS		LA VIA Ó TROZO DE ELLA		Parroquias	Se hallan en ella
					Impares	Pares	Principia	Termina		
	2.º	1.ª	Peligros (de).....	Calle.	1 y 1 d.º		Alcalá.....	Aduana.....	San Luis.....	Parada de 5 carruajes de plaza; pavimento de asfalto.
	2.º	1.ª	Pontejos (de).....	Id.	1		Esparteros.....	Plaza de Pontejos....	Santa Cruz.....	Pavimento de adoquin.
	1.º	1.ª	Id.....	Plaza.	1	2	Correo.....	Pontejos.....	Id.....	En el centro fuente pública del viaje del Abroñigal, que ostenta el busto del marqués viudo de Ponte- jos; en el n.º 1 la Central de Telégrafos; pavimento de adoquin.
1 a 5, 2 a 6 y 24 7 y 22 9 a 13 y 8 a 20	2.º 4.º 3.º	1.ª	Postas (de).....	Calle.	1 a 13	2 a 24	Esparteros.....	San Cristóbal.....	Id.....	Pavimento de adoquin; los núms. 1, 3 y 5 solar.
	3.º	1.ª	Pozo (del).....	Id.	1 a 15	2 a 10	Victoria.....	Cruz.....	Id.....	Idem id.
	2.º	1.ª	Preciados (de).....	Id.	1	2	Puerta del Sol.....	Tetuán.....	N. S. del Carmen.....	Parada de 10 carruajes de plaza; pavimento de asfalto.
	1.º	1.ª	Puerta del Sol (de).	Plaza.	1 a 15	2 a 14	Alcalá.....	Alcalá.....	Del 1 al 7, 13, 14 y 15, San Luis; 8 y 9, San Ginés; 10 al 12, Nuestra Señora del Carmen.....	En el n.º 7 el Ministerio de la Gobernación, Real Consejo de Sanidad, Dirección de Administración Local, Junta de Urbanización y obras, Junta Superior de Prisiones y la <i>Gaceta</i> ; en el n.º 1 el Despacho Central de los ferrocarriles del Norte y Noroeste, la <i>Gaceta de Obras Públicas</i> y la <i>Higiene Popular</i> ; en el n.º 13 la Compañía Trasatlántica; parada de 40 carruajes de plaza; pavimento de asfalto.
3 y 5	1.º 2.º 3.º	1.ª	San Alberto (de)...	Calle.	1 a 5		Montera.....	Plaza del Carmen....	San Luis.....	Pavimento de losa.

VÍAS PÚBLICAS				NÚMEROS		LA VIA Ó TROZO DE ELLA		Parroquias	Se hallan en ella	
Números	Ord.	Zona	Nombres	Clase	Impares	Pares	Principia			Termina
>	4.º	1.ª	San Cristóbal (de)..	Calle.	1 á 11	>	Mayor.....	Vicario Viejo.....	Santa Cruz.....	Pavimento de losa.
>	4.º	1.ª	San Ricardo (de)..	Id.	>	1	Carretas.....	Correo.....	Id.....	Idem id.
>	1.º	1.ª	Sevilla (de).....	Id.	1 á 5	>	Carrera de San Jerónimo.....	Alcalá.....	San Luis.....	En el n.º 5 el Casino de Madrid; pavimento de asfalto.
2 á 36 38 á 42	2.º 4.º	1.ª	Tetuán (de).....	Id.	>	2 á 42	Plaza de Celenque ..	Plaza del Carmen....	N. S. del Carmen...	Pavimento de adoquín desde la Plaza de Celenque á la calle del Carmen; de ésta á Preciados, de asfalto, y de ésta á la Plaza del Carmen, de adoquín.
>	4.º	1.ª	Vicario Viejo (del).	Id.	>	2 y 4	Esparteros.....	Postas.....	Santa Cruz.....	Pavimento de losa.
>	2.º	1.ª	Victoria (de la)....	Id.	1 á 9	2 á 12	Carrera de San Jerónimo.....	Cruz.....	Id.....	En el n.º 2 el Consulado de Suiza; en el número 5 coches correos á Buitrago, Colmenar Viejo, El Pardo, Boadilla del Monte, Villaviciosa de Odón y Miraflores; pavimento de adoquín.


Las Escuelas Municipales más inmediatas son: las elementales n.º 40 de niñas, Plaza del Progreso, 14; la n.º 51 de niñas y la n.º 48 de niños, Plaza del Angel, 20. Por la Puerta del Sol pasan las líneas de tranvías que dan servicio por la calle de Alcalá á los Barrios de Salamanca, Hipódromo, Monasterio y Ventas, combinados con los de Pozas, Argüelles, Quevedo y viceversa.

Por la calle de la Montera y las de Fuencarral y Hortaleza á Chamberí, Almagro, Castellana y Cuatro Caminos, con Progreso, Pacífico, San Francisco y viceversa.

Por la calle de Preciados á Noviciado, Pacífico y viceversa y por la calle de San Bernardo á Quevedo, con Salamanca y viceversa; por la calle de Leganitos á la Plaza de San Marcial, estación del ferrocarril del Norte á Bombilla, con Goya y viceversa; en la Glorieta de San Antonio de la Florida principia la línea del tranvía de vapor al Pardo y viceversa.


Por la calle Mayor y la de Ferréz, Barrio de Argüelles; que empalma con la línea de Argüelles á Retiro y viceversa; por Ventura Rodríguez al Barrio de Pozas, continuando á la Plaza de la Moncloa (Cárcel Modelo) combinando ambas con el Hipódromo ó viceversa, y la línea de Leganés con servicio á Plaza de la Cebada, Puente de Toledo á Carabanchel Bajo, Carabanchel Alto, Leganés y viceversa.

Las que van por la calle de Carretas, en la de Atocha, parte la línea á la Plaza de la Cebada y San Francisco el Grande con Almagro, Glorieta de la Iglesia y viceversa; otra que va por la Concepción Jerónima á la Plaza del Progreso, y la que continúa á Antón Martín, Puerta de Atocha (estación del ferrocarril del Mediodía), por la calle del Pacífico (su estación) en cuyas inmediaciones principia el tranvía de vapor á Vallecas y viceversa, combinado con Chamberí, Cuatro Caminos y viceversa.





THE UNIVERSITY OF CHICAGO
LIBRARY
540 EAST 57TH STREET
CHICAGO, ILL. 60637
TEL: 773-936-3000
WWW.CHICAGO.EDU



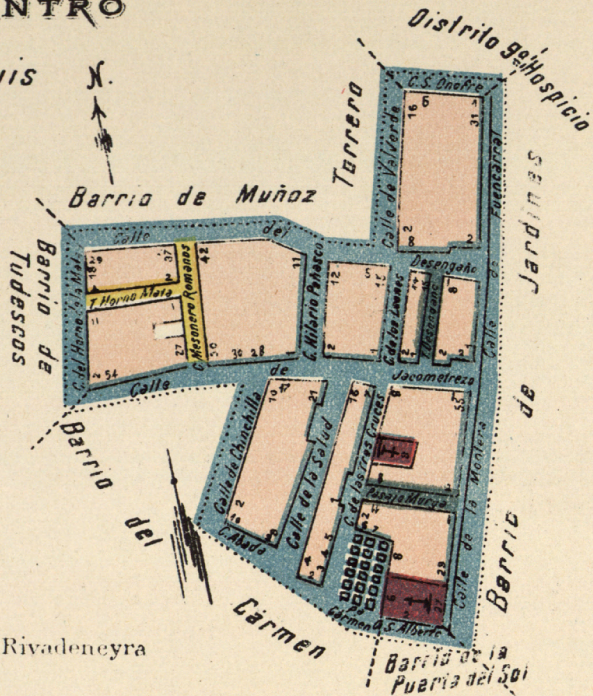
DISTRITO 1º - CENTRO

Barria de San Luis

Núm.º 8.

Escala $\frac{1}{5,000}$

- Edificaciones
- Edificios eclesiasticos
- Pavimento de cuña
- id. de losa
- id. de adoquin
- Tranvia



Lit Suc.º de Rivadeneira

DISTRITO 1.º, CENTRO

Barrio n.º 8, San Luis

Población, 4.984 habitantes

Tenencia de Alcaldía.—Plaza de la Constitución, n.º 3, principal, 3.ª Casa Consistorial.

Casa de Socorro.—En la planta baja del mismo edificio que la anterior.

Juzgado municipal.—Calle Mayor, n.º 40.

Expendeduría de cédulas personales.—Calle de Silva, n.º 16; horas de despacho, de 5 de la tarde á 8 de la noche.

Fiel contraste.—Calle de la Estrella, n.º 18.

Alcaldía de Barrio.—Calle de Jacometrezo, n.º 48; horas de despacho, de 5 á 7 de la tarde.

Servicio contra incendios.—Calle Imperial, n.º 10, carrete.

Campanadas para caso de incendio.—Una para el Distrito de timbre grueso y ocho para el Barrio de timbre más fino.

División administrativa municipal, siguiendo el eje de las calles que se mencionan.—Calle de San Alberto y Plaza del Carmen, á la calle de la Abada; Abada, desde la Plaza del Carmen á la calle de Chinchilla; Chinchilla, desde la de la Abada á Jacometrezo; Jacometrezo, desde Chinchilla á Horno de la Mata; Horno de la Mata, desde Jacometrezo á Desengaño; Desengaño, desde Horno de la Mata á Valverde; Valverde, desde Desengaño á San Onofre; San Onofre, desde Valverde á Fuencarral; Fuencarral, desde San Onofre á Montera; Montera, desde Fuencarral á San Alberto.

En la calle de San Onofre, que es límite de Distrito, la línea que determina la división judicial es hasta las fachadas opuestas, quedando dentro todo el plano de la misma.

Las vías públicas van por orden alfabético y son todas las comprendidas en el Barrio; cuando tengan sólo una numeración (impar ó par) corresponden al límite del Barrio, y con las dos numeraciones son las del interior del mismo; en las Plazas la numeración es siempre correlativa, aunque no se designa más que la de los números pares é impares, por separado, para aprovechar el encasillado. La clasificación por orden y zonas es sólo para el pago de arbitrios por licencias de obras, aperturas de establecimientos, etc., y cuando no figuran números en la casilla de la izquierda, es porque son los de la numeración natural de la calle, que se expresan en las casillas de la derecha.

Las abreviaturas empleadas, son las siguientes: n.º, número; N. S., Nuestra Señora; Trav.ª, Travesía.

VÍAS PÚBLICAS					NÚMEROS		LA VÍA O TROZO DE ELLA		Parroquias	Se hallan en ella
Números	Ord.	Zona	Nombres	Clase	Impares	Pares	Principia	Termina		
4 á 10 ²	1.º	1.ª	Abada (de la)	Calle.	»	2 á 10	Plaza del Carmen	Chinchilla	N. S. del Carmen	Pavimento de adoquín.
»	3.º	1.ª	Carbón (del)	Id.	(Hoy calle de Hilario Peñasco.)					
»	1.º	1.ª	Carmen (del)	Plaza.	3 á 9	4 á 8	San Alberto	Tres Cruces	San Luis	En el n.º 4 recaudación de contribuciones; fuente pública del viaje de la Alcubilla y Mercado de abastos del Carmen; pavimento de adoquín.
»	3.º	1.ª	Comercio (vulgo Murga) (del)	Pasaje.	1 á 11	2 á 8	Montera	Id.	Id.	Pavimento de losa.

VÍAS PÚBLICAS				NÚMEROS		LA VIA Ó TROZO DE ELLA		Parroquias	Se hallan en ella	
Número	Ord.	Zona.	Nombres	Clase	Impares	Pares	Principia			Termina
>	4.º	1.ª	Chinchilla (de).....	Calle.	>	2 á 10	Abada	Jacometrezo.....	N. S. del Carmen....	Pavimento de adoquín.
>	2.º	1.ª	Desengaño (del)....	Id.	1 y 3	2 á 8	Fuencarral.....	Valverde	San Martín.....	Idem de id
5 á 13 15 á 29	1.º 2.º	1.ª	Id.....	Id.	5 á 29	>	Valverde.....	Horno de la Mata....	Id.....	El n.º 25 tiene agua de los viajes de la villa; parada de 4 carruajes de plaza; pavimento de adoquín.
>	3.º	1.ª	Id.....	Trav.ª	1 á 15	2 á 8	Jacometrezo.....	Desengaño.....	Id.....	Pavimento de losa.
>	2.º	1.ª	Fuencarral (de) . .	Calle.	1 á 31	>	Montera.....	San Onofre.....	Id.....	Idem de adoquín.
>	3.º	1.ª	Hilario Peñasco (de) (1)	Id.	1 á 11	2 á 12	Jacometrezo.....	Desengaño.....	Id.....	En el n.º 9 las Escuelas Municipales superiores de niños n.º 4 y de niñas n.º 53; pavimento de adoquín.
>	3.º	1.ª	Horno de la Mata (del).....	Id.	>	2 á 18	Id.....	Id.....	Id.....	El n.º 10 tiene agua de los viajes de la villa; pavimento de adoquín.
>	3.º	1.ª	Id.....	Trav.ª	1 á 11	2 á 4	Mesonero Romanos..	Horno de la Mata ...	Id....	Pavimento de cuña.
1 á 17, 2 á 14 24 á 28 16 á 22	3.º 4.º	1.ª	Jacometrezo (del)..	Calle.	1 á 17	2 á 28	Montera	Chinchilla.	{ 1-13 San Luis..... 15-17 San Martín..	Idem de adoquín.
30 á 34 44 y 46 36 á 42 48 á 54	4.º 3.º	1.ª	Id.....	Id.	>	30 á 54	Chinchilla.....	Horno de la Mata....	San Martín	Idem id.
>	3.º	1.ª	Leones (de los).....	Id.	1 á 15	2 á 14	Jacometrezo.....	Desengaño.....	Id.	Idem id.
>	3.º	1.ª	Mesonero Romanos (del) (2)	Id.	27 á 37	30 á 42	Id.....	Id.....	Id.....	En el n.º 31 la Dirección, Redacción y Administración del periódico <i>El Inparcial</i> ; pavimento de cuña.

(1) La calle de Hilario Peñasco, antes calle del Carbón.
 (2) La calle de Mesonero Romanos, antes calle del Olivo.

VÍAS PÚBLICAS				NÚMEROS		LA VÍA Ó TROZO DE ELLA		Parroquias	Se hallan en ella	
Números	Ord.	Zona	Nombres	Clase	Impares	Pares	Principia			Termina
27 29 á 55	2. ^o 1. ^o	1. ^a	Montera (de la)...	Calle.	27 á 55	>	San Alberto	Fuencarral.....	San Luis.....	En el n.º 27 la Iglesia parroquial de San Luis, y en el 29 las oficinas parroquiales y de Sacramental; parada de 12 carruajes de plaza; pavimento de adoquin.
>	3. ^o	1. ^a	Murga (de) (Véase Comercio).....	Pasaje.	>	>	>	>	>	Pavimento de losa.
>	3. ^o	1. ^a	Olivo (del)	Calle.	(Hoy calle de Mesonero Romanos.)					
14, 15 y 17 4 á 12 y 16 9 á 13 y 19 á 25	2. ^o 4. ^o	1. ^a	Salud (de la).....	Id.	9 á 21	4 á 16	Abada	Jacometrezo.....	N. S. del Carmen...	Frente al n.º 4 fuente pública del viaje de la Alcubilla; el número 13 tiene agua de los viajes de la villa; pavimento de adoquin.
>	2. ^o	1. ^a	San Alberto (de) ..	Id.	>	2	Montera.....	Plaza del Carmen....	San Luis.....	Pavimento de losa.
>	3. ^o	2. ^a	San Onofre.....	Id.	1 á 5	>	Fuencarral.....	Valverde.....	San Martín.....	Idem de adoquin.
2, 3, 7 y 8 4, 5 y 6	3. ^o 2. ^o	1. ^a	Tres Cruces (de las)	Id.	1 á 7	2 á 8	Plaza del Carmen....	Jacometrezo.....	San Luis.....	En el n.º 2 la Escuela municipal elemental de niños n.º 52; en el n.º 4 la idem id. idem de niñas n.º 17, y en el n.º 8 la Iglesia de San Luis de los Franceses; el n.º 4 tiene agua de los viajes de la villa; pavimento de adoquin.
>	2. ^o	2. ^a	Valverde (de).....	Id.	>	2 á 16	Desengaño.....	San Onofre.....	San Martín.....	Pavimento de adoquin.

En esta demarcación se halla enclavada la Plaza de Abastos, denominada del Carmen, de cajones de madera. Por las calles de la Montera y Fuencarral pasa la línea del tranvía del Norte, con servicio á Glorieta de Quevedo, Chamberí, Cuatro Caminos á Pacífico, Progreso y viceversa.

NAME OF PARTY	RESIDENCE	OCCUPATION	POLITICAL PARTY
[Faint text]	[Faint text]	[Faint text]	[Faint text]
[Faint text]	[Faint text]	[Faint text]	[Faint text]
[Faint text]	[Faint text]	[Faint text]	[Faint text]

THE COLLEGE OF THE CITY OF NEW YORK
 100 WEST 113TH STREET
 NEW YORK, N. Y. 10026








DISTRITO 1º - CENTRO

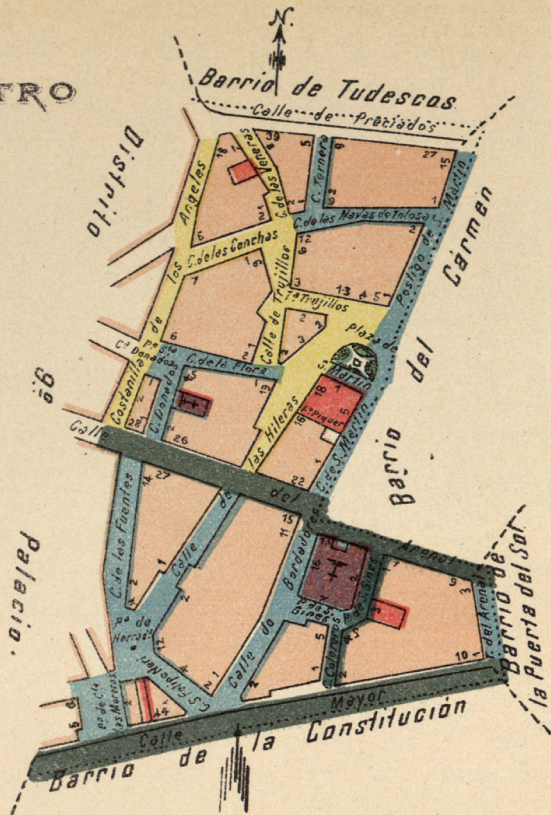
Barrio de San Martín

Núm. 9

Escala $\frac{1}{5,000}$

-  Edificaciones
-  Edificio público
-  id. eclesiástica
-  Pavimento de cuna
-  id. de losa
-  id. de aduquin
-  id. de asfalto
-  Tranvía

Lit. Suc^s de Rivadeneyra



DISTRITO 1.º, CENTRO

Barrio n.º 9, San Martín

Población, 4.494 habitantes

Tenencia de Alcaldía.—Plaza de la Constitución, n.º 3, principal, 3.ª Casa Consistorial.

Casa de Socorro.—En la planta baja del mismo edificio que la anterior.

Jugado municipal.—Calle Mayor, n.º 40.

Expende iuria de cédulas personales.—Calle de Silva, n.º 16; horas de despacho, de 5 de la tarde á 8 de la noche.

Fiel contraste.—Calle de la Estrella, n.º 18.

Alcaldía de Barrio.—Calle de las Navas de Tolosa, n.º 27, principal; horas de despacho, de 3 á 5 de la tarde.

Servicio contra incendios.—El más próximo, calle Imperial, n.º 10.—Capataz de guardia y servicio telefónico.

Campanadas para caso de incendio.—Una para el Distrito de timbre grueso y nueve para el Barrio de timbre más fino.

División administrativa municipal, siguiendo el eje de las calles que se mencionan.—Calle Mayor, desde la Travesía del Arenal á la Plaza del Comandante Las Morenas y Plaza de Herradores á la calle de las Fuentes; Fuentes, de la Plaza de Herradores á la calle del Arenal; Arenal y Costanilla de los Angeles, hasta Preciados; Preciados, hasta el Postigo de San Martín, y calle de San Martín, hasta la del Arenal; Arenal, desde la de San Martín hasta la Travesía del Arenal, y Travesía del Arenal á la calle Mayor.

En la Plaza del Comandante Las Morenas, que es límite de Distrito, la línea que determina la división judicial va por las fachadas opuestas, quedando dentro todo el plano de las mismas.

Las vías públicas van por orden alfabético y son todas las comprendidas en el Barrio; cuando tengan sólo una numeración (impar ó par), corresponden al límite del Barrio, y con las dos numeraciones, son las del interior del mismo; en las Plazas la numeración es siempre correlativa, aunque no se designa más que la de los números pares é impares, por separado, para aprovechar el encasillado. La clasificación por orden y zonas es sólo para el pago de arbitrios por licencias de obras, apertura de establecimientos, etc., y cuando no figuran números en la casilla de la izquierda, es porque son los de la numeración natural de la calle que se expresan en las casillas de la derecha.

Las abreviaturas empleadas son las siguientes: ant.º, antiguo; Cost.ª, Costanilla; d.º, duplicado; m.º, moderno; Mte., Monte; N. S., Nuestra Señora; n.º, número; Trav.ª, Travesía.

VÍAS PÚBLICAS				NÚMEROS		LA VÍA Ó TROZO DE ELLA		Parroquias	Se hallan en la	
Números	Ord.	Zona.	Nombres	Clase	Impares	Pares	Principia			Termina
2 á 4 6 á 18	3.º 2.º	1.ª	Angelos (de los)....	Cost.ª	>	2 á 18	Arenal.....	Plaza Santo Domingo	San Ginés.....	Pavimento de cuña.
>	1.º	1.ª	Arenal (del).....	Calle.	9 á 13	>	Travesía del Arenal..	Bordadores.....	Id.....	En el n.º 13 Iglesia parroquial de San Ginés; parada de 16 carruajes de plaza; pavimento de asfalto.
>	1.º	1.ª	Id.....	Id.	15 á 29	22 á 26	San Martín.....	Donados.....	Id.....	

VIAS PUBLICAS				NUMEROS		LA VIA O TROZO DE ELLA		Parroquias	Se hallan en ella	
Números	Ord.	Zona	Nombres	Clase	Impares	Pares	Principia			Termina
	1. ^o	1. ^a	Arenal (del).....	Calle.		28	Donados.	Costanilla Angeles...	San Ginés.....	Pavimento de asfalto.
	4. ^o	1. ^a	Id.....	Trav. ^a	1 y 3		Mayor.....	Arenal.....	Id.....	Idem de adoquín.....
1 y 2 á 8 9 y 11, 10 á 16	8. ^o	1. ^a	Bordadores (de)....	Calle.	1 á 11	2 á 16	Id.....	Id.....	Id.....	En el n.º 3 la Escuela Municipal elemental de niñas n.º 4; en el n.º 16 la Capilla del Santísimo Cristo de San Ginés; desde la calle Mayor á la Plaza de San Ginés, pavimento de cuña, y hasta la calle del Arenal de adoquín.
	1. ^o	1. ^a	Caza (de la).....	Id.	(Hoy Plaza del Comandante Las Morenas.)					
	3. ^o	1. ^a	Coloreros (de).....	Id.	1 á 5	2 y 4	Mayor.....	Plaza de S. Ginés...	Id.....	Pavimento de losa.
	1. ^o	1. ^a	Comandante Las Morenas (del) (1).	Plaza.	5 y 6 m.º	2 ant.º	Id.....	Plaza de Herradores.	Id.....	Pavimento de adoquín.
	3. ^o	1. ^a	Conchas (de las)...	Calle.	1 á 7	2 á 6	Trujillos.....	Costanilla Angeles..	N. S. del Carmen...	Idem de cuña.
		1. ^a	Don Francisco Piquer (de).....	Id.	Particular del Mte. de Piedad		San Martín.....	Hileras.....	San Ginés.....	Cerrada.
	3. ^o	1. ^a	Donados (de los)...	Id.	1	2 y 4	Arenal.....	Plaza de Santa Catalina de los Donados	Id.....	En el n.º 4 la Capilla de Santa Catalina de los Donados; pavimento de adoquín.
	3. ^o	1. ^a	Flora (de la).....	Id.	1 á 5	2 á 6	Plaza de San Martín.	Id.....	N. S. del Carmen....	En el n.º 5 la Escuela municipal de párvulos n.º 19; parada de carros de transporte; pavimento de adoquín.

(1) La Plaza del Comandante de las Morenas, antes calle de la Caza.

VÍAS PÚBLICAS				NÚMEROS		LA VÍA O TROZO DE ELLA		Parroquias	Se hallan en ella	
Números	Ord.	Zona	Nombres	Clase	Impares	Pares	Principia			Termina
	3.º	1.ª	Fuentes (de las)....	Calle.		2 á 14	Plaza de Herradores.	Arenal.....	San Ginés.....	Pavimento de adoquín.
	1.º	1.ª	Herradores (de)....	Plaza.	1 á 11	2 á 12	Plaza del Comandante Las Morenas ...	Fuentes.....	Id.....	En el centro fuente pública del viaje de la Reina; pavimento de adoquín.
	3.º	1.ª	Hileras (de las)....	Calle.	1 á 19	2 á 16	Plaza de Herradores.	Plaza de San Martín.	Id.....	Parada de carros de transporte; pavimento de adoquín y cuña.
	1.º	1.ª	Mayor.....	Id.		10 á 44	Travesía del Arenal.	Plaza del Comandante Las Morenas ...	Id.....	En el n.º 18 el Circulo Industrial, y en el 40 el Juzgado municipal del Distrito; pavimento de asfalto.
1, 2 y 4 3 á 9 y 6 á 12	3.º 4.º	1.ª	Navas de Tolosa (de las) (1).....	Id.	1 á 9	2 á 12	Postigo San Martín.	Trujillos.....	N. S. del Carmen...	Pavimento de adoquín.
1, 9, 11 y 15 3, 5, 7 y 13	3.º 2.º	1.ª	Postigo de San Martín.....	Id.	3 á 15		Plaza de San Martín.	Preciados.....	Id.....	En el n.º 3 y 5 <i>El Siglo</i> (periódico); pavimento de adoquín.
	2.º	1.ª	Preciados (de) ...	Id.	27 á 39		Postigo San Martín.	Costanilla Angeles ..	Id.....	Pavimento de asfalto.
	2.º	1.ª	San Felipe Neri (de)	Id.	1	2 y 4	Mayor.....	Plaza de Herradores.	San Ginés.....	Idem id.
	2.º	1.ª	San Ginés (de)....	Plaza.	1 á 5	2 y 4	Coloreros.....	Bordadores.....	Id.....	Frente al n.º 1 fuente pública del Canal del Lozoya; en el n.º 4 la Iglesia parroquial de San Ginés; pavimento de adoquín.
1 3, 5 y 2	3.º 4.º	1.ª	Id.....	Pasadizo	1 á 5	2	Arenal.....	Plaza de San Ginés..	Id.....	En el n.º 3 el Teatro Eslava; pavimento de losa.
	2.º	1.ª	San Martín (de)....	Calle.	1 á 5		Id.....	Plaza Descalzas....	Id.....	En el n.º 5 la Capilla del Monte de Piedad; pavimento de adoquín.

(1) La calle de las Navas de Tolosa, antes calle de la Sartén.

VIAS PÚBLICAS				NÚMEROS		LA VIA Ó TROZO DE ELLA		Parroquias	Se hallan en ella	
Números	Ord.	Zona	Nombres	Clase	Impares	Pares	Principia			Termina
	1.º	1.ª	San Martín (de)....	Plaza.	1 á 5	2 y 4	San Martín.....	Postigo San Martín..	San Ginés.....	Frente al n.º 1 fuente pública del viaje de la Reina; en el n.º 1 oficinas centrales del Monte de Piedad; en el centro del jardín la estatua del Marqués viudo de Ponteijos, y frente al n.º 5 fuente pública del Canal del Lozoya; parada de carros de transporte; pavimento de adoquín y cuña.
	1.º	1.ª	Santa Catalina de los Donados (de).	Id.	1 á 3	2	Costanilla Angeles..	Flora.....	Id.....	Fuente pública del viaje de la Reina; pavimento de adoquín.
	3.º	4.ª	Sartén (de la).....	Calle.	(Hoy calle de las Navas de Tolosa.)					
	4.º	3.ª	Ternerera (de la)....	Id.	1 á 5	2 á 8	Navas de Tolosa	Preciados.....	N. S. del Carmen....	Pavimento de adoquín.
1 á 7 y 9, 4 3, 5, 2, 6 y 8 d.º	2.º 3.º	1.ª	Trujillos (de)....	Calle.	1 á 9	2 á 6 d.º	Flora.....	Veneras.....	Id.....	En el n.º 1 la Escuela Municipal superior de niñas n.º 33; pavimento de cuña.
	2.º	1.ª	Id.....	Trav.ª	1 y 3	2	Plaza de San Martín.	Trujillos.....	Id.....	En el n.º 2 las Escuelas Municipales de niños superior n.º 2 y la elemental n.º 18; pavimento de cuña.
1, 2 y 3 5 y 7, 4 á 8	3.º 2.º	1.ª	Veneras (de las)....	Calle.	1 á 7	2 á 8	Trujillos.....	Preciados.....	Id.....	En el n.º 5 Junta permanente del Fomento Naval; pavimento de cuña.

En el centro de la Plaza de San Martín se halla la estatua del Marqués viudo de Ponteijos; fué erigida en 1892, en recuerdo de haber fundado la Caja de Ahorros en 1838; es obra de D. Modardo San Martín.

Por la calle de Preciados pasa la línea del tranvía de Estaciones y Mercados, con servicio á Plaza de Santo Domingo, y por la calle de San Bernardo al Noviciado Quevedo y á Salamanca y viceversa; por Legaritos á Plaza de San Marcial, Estación del Norte, Bombilla á Goya y viceversa; en la Glorieta de San Antonio de la Florida, la línea de tranvía de vapor á El Pardo y viceversa.

Por la calle Mayor pasa la línea del tranvía de Madrid, con servicio á los Barrios de Pozas y Argüelles á Salamanca é Hipódromo y viceversa; y de Travesía del Arenal á Coloreros, la línea del tranvía de Leganés, con servicio á Fuentecilla, Carabanchel Bajo, Alto á Leganés y viceversa.

