

# DISTRITO 6.º, HOSPITAL

# Barrio n.º 5, Lavapies

Población, 5.002 habitantes

*Tenencia de Alcaldía.*—Calle de la Cabeza, n.º 36.

*Casa de Socorro.*—Calle del Doctor Mata, n.º 1.

*Juzgado municipal.*—Calle de la Esgrima, n.º 2.

*Expendiduría de cédulas personales.*—Calle de San Carlos, n.º 7.

*Fiel contraste.*—Calle de la Estrella, n.º 18

*Alcaldía de Barrio.*—Calle de Valencia, n.º 18; horas de despacho, de 7 á 9 de la noche.

*Servicio contra incendios.*—Calle de Canarias, n.º 5; bomba ordinaria.

*Campanadas para caso de incendios.*—Seis para el Distrito de timbre grueso y cinco para el Barrio de timbre más fino.

*División administrativa municipal, siguiendo el eje de las calles que se mencionan.*—Calle del Sombrerete, desde la del Amparo á la Plaza del Lavapies; calle de Lavapies, desde la Plaza á la calle de San Carlos; San Carlos, desde la de Lavapies á la del Ave María; Ave María, desde San Carlos á Plaza de Lavapies; Plaza de Lavapies y calle de Valencia hasta Ronda de Valencia; Ronda de Valencia, desde la calle de este nombre á la del Amparo; Amparo, desde Ronda de Valencia á Sombrerete.

En la calle del Amparo, que es límite con el Distrito de la Inclusa, desde la calle del Sombrerete á la Ronda de Valencia, la división judicial va por las fachadas de los números pares, correspondiendo, por tanto, todo el plano de la misma á este Barrio y Distrito.

Las vías públicas van por orden alfabético y son todas las comprendidas en el Barrio; cuando tengan solo una numeración (impar ó par) corresponden al límite del Barrio, y con las dos numeraciones son las del interior del mismo; en las Plazas la numeración es siempre correlativa, aunque no se designa más que la de los números pares é impares, por separado, para aprovechar el encasillado. La clasificación por orden y zonas es solo para el pago de arbitrios por licencias de obras, aperturas de establecimientos, etc., y cuando no figuran números en la casilla de la izquierda, es porque son los de la numeración natural de la calle, que se expresan en las casillas de la derecha.


Las abreviaturas empleadas son las siguientes: n.º, número; d.º, duplicado; t.º, triplicado.


VÍAS PÚBLICAS				NÚMEROS		LA VÍA O TROZO DE ELLA		Parroquias	Se hallan en ella	
Números	Ord.	Zona	Nombres	Clase	Impares	Pares	Principia			Termina
73 á 95 97 á 109	2.º 3.º	2.ª	Amparo (de) .....	Calle.	73 á 109	>	Sombrerete.....	Ronda de Valencia..	San Lorenzo.....	>
34 á 38 38 á 54	1.º 2.º	2.ª	Ave María (de).....	Id.	>	34 á 54	San Carlos.....	Plaza de Lavapies...	Id.....	Frente al n.º 38 fuente pública del Canal de Lozoya.
>	2.º	2.ª	Barranco de Embajadores (de).....	Id.	(Hoy calle de Miguel Servet.)					


VÍAS PÚBLICAS				NÚMEROS		LA VÍA O TROZO DE ELLA		Parroquias	Se hallan en ella	
Números	Ord.	Zona	Nombres	Clase	Impares	Pares	Principia			Termina
27 á 33 35 á 55	1. <sup>o</sup> 2. <sup>o</sup>	2. <sup>a</sup>	Lavapiés (de).....	Calle.	27 á 55	>	San Carlos.....	Plaza de Lavapiés...	San Lorenzo.....	>
>	1. <sup>o</sup>	2. <sup>a</sup>	Id. ....	Plaza.	1-1 d. <sup>o</sup> -9	8 á 10	Ave María.....	Olivar ..	Id.....	>
>	2. <sup>o</sup>	2. <sup>a</sup>	Miguel Servet (de) (1).....	Calle.	1 á 5	2 á 2 t. <sup>o</sup>	Argumosa.....	Valencia.....	Id. ....	Parada de carros de transporte.
>	3. <sup>o</sup>	2. <sup>a</sup>	Olivar (de).....	Id.	29 á 51	38 á 56	San Carlos... ..	Plaza de Lavapiés...	Id.....	>
>	3. <sup>o</sup>	2. <sup>a</sup>	San Carlos (de)....	Id.	>	2 á 14	Lavapiés.....	Ave María.....	Id.....	>
>	3. <sup>o</sup>	2. <sup>a</sup>	Sombrete (del)....	Id.	1 á 5	>	Plaza de Lavapiés...	Amparo .....	Id. ....	>
>	3. <sup>o</sup>	2. <sup>a</sup>	Tribulete (del)....	Id.	1	2 á 4	Id.....	Id. ....	Id.....	>
>	1. <sup>o</sup>	2. <sup>a</sup>	Valencia (de).....	Id.	>	2 á 30	Id. ....	Ronda de Valencia..	Id. ....	Parada de carros de transporte.
>	1. <sup>o</sup>	2. <sup>a</sup>	Id.....	Ronda.	>	2 á 4	Valencia.....	Amparo.....	Id.....	>

(1) La calle de Miguel Servet, antes Barranco de Embajadores..

Las Escuelas Municipales más próximas son: la n.º 24 superior y 62 elemental de niños, n.º 10 superior y 63 elemental de niñas y 12 de párvulos, en la calle de Mallorca, n.º 22; la n.º 55, elemental de niños, y 60 de niñas, en la calle de San Cosme, n.º 22, y las de adultos y 51 elemental de niños, en la calle del Olivar, n.º 17, y la 30 elemental de niñas, calle del Olmo, n.º 10.  
Por la Ronda de Valencia, desde la calle del mismo nombre á la del Amparo, pasa la línea del tranvía de la Compañía del Este, con servicio de Gibeles á Embajadores y viceversa y la de la Compañía Eléctrica Madrileña de Tracción, con servicio de Atocha, Norte y viceversa.













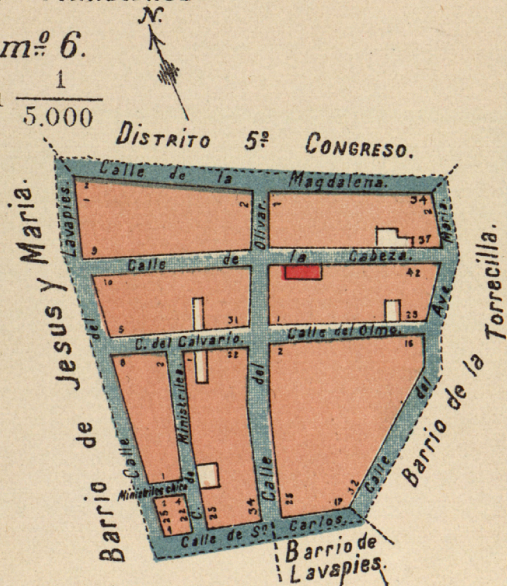
# DISTRITO 6º - HOSPITAL.

Barrio de Ministriles

Núm.º 6.

Escala  $\frac{1}{5.000}$

-  Solares.
-  Edificaciones.
-  Edificio público.
-  Pavimento de cuña.
-  Id. de adoquin.
-  Tranvía.



Lit. Suc.º de Rivadeneira

# DISTRITO 6.º, HOSPITAL

# Barrio n.º 6, Ministriles

Población, 5.498 habitantes

Tenencia de Alcaldía.—Calle de la Cabeza, n.º 31.

Casa de Socorro.—Calle del Doctor Mata, n.º 1.

Juzgado municipal.—Calle de la Esgrima, n.º 2.

Expenduría de cédulas personales.—Calle de San Carlos, n.º 7.

Fiel contraste.—Calle de la Estrella, n.º 18.

Alcaldía de Barrio.—Calle de la Magdalena, n.º 19 duplicado; horas de despacho, de 6 de la tarde á 8 de la noche.

Servicio contra incendios.—Calle de Canarias, n.º 5; bomba ordinaria.

Campanadas para caso de incendios.—Seis para el Distrito de timbre grueso y seis para el Barrio de timbre más fino.

División administrativa municipal, siguiendo el eje de las calles que se mencionan.—Calle de la Magdalena, desde la Plaza del Progreso á la calle del Ave María; Ave María, desde Magdalena á San Carlos; San Carlos, desde Ave María á Lavapies; Lavapies, desde San Carlos á Magdalena.

En la calle de la Magdalena, que es límite del Distrito, la división judicial va por la línea de fachada de los números pares, correspondiendo, por tanto, todo el plano de la misma al Distrito del Congreso.

Las vías públicas van por orden alfabético y son todas las comprendidas en el Barrio; cuando tengan solo una numeración (impar ó par) corresponden al límite del Barrio y con las dos numeraciones son las del interior del mismo; en las Plazas la numeración es siempre correlativa, aunque no se designa más que la de los números pares é impares, por separado, para aprovechar el encasillado. La clasificación por orden y zonas es solo para el pago de arbitrios por licencias de obras, aperturas de establecimientos, etc., y cuando no figuran números en la casilla de la izquierda es porque son los de la numeración natural de la calle que se expresan en las casillas de la derecha.

Las abreviaturas empleadas son las siguientes: n.º, número.

VÍAS PÚBLICAS				NÚMEROS		LA VIA Ó TROZO DE ELLA		Parroquias	Se hallan en ella		
Números	Ord.	Zona.	Nombres	Clase	Impares	Pares	Principia			Termina	
6 á 8 16 á 32 2-4-10 á 12	1.º 2.º	2.ª	Ave María (de).....	Calle.	>	2 á 32	Magdalena.....	San Carlos.....	2-10 ; 12-32	El Salvador y San Nicolás, San Lorenzo.	Frente al n.º 10 fuente pública del viaje alto del Abroñigal; en el n.º 34 Oficinas de la Sacramental de San Lorenzo y S. José.
>	3.º	2.ª	Cabeza (de la).....	Id.	9 á 37	10 á 42	Lavapies.....	Ave María .....	9-21 10-22 23-37 24-42	San Lorenzo.. El Salvador y San Nicolás.)	En el n.º 36 Tenencia de Alcaldía del Distrito.

VÍAS PÚBLICAS				NÚMEROS		LA VÍA Ó TROZO DE ELLA		Parroquias	Se hallan en ella	
Números	Ord.	Zona	Nombres	Clase	Impares	Pares	Principia			Termina
>	3.º	2.ª	Calvario (de).....	Calle.	9 á 31	8 á 22	Lavapies.....	Olivar.....	San Lorenzo.....	En el n.º 16 Asociación Matritense de Caridad.
>	3.º	2.ª	Lavapies (de).....	Id.	1 á 25	>	Magdalena.....	San Carlos.....	Id.....	
>	1.º	1.ª	Magdalena (de la)..	Id.	>	2 á 34	Plaza del Progreso...	Ave Maria.....	{ 2-16 San Lorenzo... 18-34 El Salvador y San Nicolás..	>
>	3.º	2.ª	Ministriles (de) ...	Id.	1 á 25	2 á 22	Calvario.....	San Carlos.....	San Lorenzo.....	Frente al n.º 1 fuente pública del Canal de Lozoya.
>	3.º	2.ª	Ministriles Chica (de).....	Id.	1	2 á 4	Lavapies.....	Ministriles..	Id.....	
>	3.º	2.ª	Olivar (de).....	Id.	1 á 25	2 á 34	Magdalena.....	San Carlos.....	Id.....	En el n.º 17 Escuelas Municipales elemental de niños n.º 51 y de adultos.
>	3.º	2.ª	Olmo (de).....	Id.	1 á 25	2 á 16	Santa Isabel.....	Ave Maria.....	Id.....	En el n.º 4 Asilo de San José; en el n.º 10 Escuela Municipal elemental de niñas n.º 30 el n.º 14 tiene agua de los viajes de la Villa.
>	3.º	2.ª	San Carlos (de)..	Id.	1 á 17	>	Lavapies.....	Id.....	Id.....	En el n.º 7 Recaudación de cédulas personales.



