

DISTRITO 1.º, CENTRO

Barrio n.º 1, Carmen

Población, 4.969 habitantes

Tenencia de Alcaldía.—Plaza de la Constitución, n.º 3, principal, tercera Casa Consistorial.

Casa de Socorro.—En la planta baja del mismo edificio que la anterior.

Juzgado municipal.—Calle Mayor, n.º 40.

Expedientaría de cédulas personales.—Calle de Silva, n.º 16; horas de despacho, de 5 de la tarde á 8 de la noche.

Fiel contraste.—Calle de la Estrella, n.º 18.

Alcaldía de Barrio.—Calle de Mesonero Romanos, n.º 16; horas de despacho, de 7 á 9 de la noche.

Servicio contra incendios.—Calle Imperial, n.º 10, carrete.

Campanadas para caso de incendio.—Una para el Distrito de timbre grueso y una para el Barrio de timbre más fino.

División administrativa municipal, siguiendo el eje de las calles que se mencionan.—Calle de San Martín; Postigo de San Martín, hasta la calle de Jacometrezo; Jacometrezo, desde el Postigo de San Martín á la calle de Chinchilla; Chinchilla; Abada, desde la de Chinchilla á la Plaza del Carmen; Plaza del Carmen, desde la calle de la Abada á la de Tetuán; Tetuán, hasta la Plaza de Celenque y calle del Arenal; Arenal, desde la Plaza de Celenque á la calle de San Martín.

Las vías públicas van por orden alfabético y son todas las comprendidas en el Barrio; cuando tengan sólo una numeración (impar ó par) corresponden al límite del Barrio, y con las dos numeraciones son las del interior del mismo; en las Plazas la numeración es siempre correlativa, aunque no se designa más que la de los números pares é impares, por separado, para aprovechar el encasillado. La clasificación por orden y zonas es sólo para el pago de arbitrios por licencias de obras, aperturas de establecimientos, etc., y cuando no figuran números en la casilla de la izquierda, es porque son los de la numeración natural de la calle, que se expresan en las casillas de la derecha.

Las abreviaturas empleadas, son las siguientes: d.º, duplicado; n.º, número; N. S., Nuestra Señora; núms., números; P.ª, Plaza.

VÍAS PÚBLICAS				NÚMEROS		LA VÍA O TROZO DE ELLA		Parroquias	Se hallan en ella	
Números	Ord.	Zona.	Nombres	Clase	Impares	Pares	Principia			Termina
1 3 á 9 11	1.º 3.º 4.º	1.ª	Abada (de la).....	Calle.	1 á 11	>	Plaza del Carmen....	Chinchilla.....	N. S. del Carmen....	En el n.º 1 Frontón Central; el n.º 11 tiene agua de los viajes de la Villa; pavimento de adoquín.
>	4.º	1.ª	Id.....	Id.	13 á 29	12 á 30	Chinchilla.....	Jacometrezo.....	Id.....	
>	1.º	1.ª	Arenal (del).....	Id.	>	14 á 20	Plaza de Celenque...	San Martín.....	San Ginés.....	En el n.º 18 La Ilustración Española y Americana y La Moda Elegante; pavimento de asfalto.

VIAS PUBLICAS				NÚMEROS		LA VIA Ó TROZO DE ELLA		Parroquias	Se hallan en ella	
Números	Ord.	Zona.	Nombre	Clase	Impares	Pares	Principia			Termina
>	1.º	1.ª	Gallao (del).....	Plaza.	1	2 á 6	Postigo San Martín..	San Jacinto.....	N. S. del Carmen....	En el centro fuente pública del Canal de Lozoya; parada de 4 carruajes de plaza; idem de carros de transporte; pavimento de adoquin.
>	2.º	1.ª	Candil (del).....	Calle.	(Hoy calle de Galdo.)					
>	3.º 4.º	1.ª	Capellanes (de)....	Id.	(Hoy calle de Mariana Pineda.)					
3 á 49 6 á 42 51	2.º 2.º 3.º	1.ª	Carmen (del).....	Id.	3 á 51	6 á 42	Tetuán.....	Plaza del Callao....	Id.....	En el n.º 12 la Iglesia parroquial de Nuestra Señora del Carmen; pavimento de asfalto.
>	1.º	1.ª	Id.....	Plaza.	1	2	Id.....	Abada.....	San Luis.....	Fuente pública del Canal de Lozoya y Mercado de abastos; pavimento de adoquin.
>	1.º	1.ª	Celenque (de).....	Id.	1	2	Id.....	Arenal.....	San Ginés.....	Pavimento de asfalto.
>	4.º	1.ª	Chinchilla (de)....	Calle.	1 á 15	>	Abada.....	Jacometrezo.....	N. S. del Carmen....	Idem de adoquin.
>	1.º	1.ª	Descalzas (de las)..	Plaza.	1 y 3	2	Misericordia.....	Postigo San Martín..	Id.....	En los núms 1 y 3 la Iglesia y Convento de las Religiosas Descalzas Reales y la Comunidad de las Religiosas Concepcionistas Franciscas del Caballero de Gracia; en el 2. los Depósitos del Monte de Piedad, y frente á éstos, fuente pública del viaje de la Reina; en el centro del jardín la estatua de D. Francisco Piquer; parada de 2 carruajes de plaza y de carros de transportes; pavimento de adoquin.

VÍAS PÚBLICAS				NÚMEROS		LA VIA Ó TROZO DE ELLA		Parroquias	Se hallan en ella	
Números	Ord.	Zona	Nombres	Clase	Impares	Pares	Principia			Termina
>	2.º	1.ª	Galdo (de) (1).....	Calle.	1 y 3	2 y 4	Carmen.....	Preciados.....	N. S. del Carmen....	Pavimento de adoquín.
19 y 21, 27 a 31 23 y 25, 33 y 35 39 a 43 37 y 45 a 47	4.º 3.º 2.º	1.ª	Jacometrezo (de)..	Id.	19 a 47	>	Chinchilla.....	Postigo San Martín..	San Martín.....	Idem id.
3, 9 10 y 11 1, 5 y 7, 2 a 8 12 a 14	3.º 4.º	1.ª	Mariana Pineda (de) (2).....	Id.	1 a 11	2 a 18	Plaza de Celenque..	Preciados.....	N. S. del Carmen....	En el n.º 10 Teatro Co- mico; pavimento de cuña.
1-3 7 y 11 a 25 2-4-10-16 a 28 5-9-6-8-12 y 14	4.º 3.º	1.ª	Mesonero Romanos (de) (3).....	Id.	1 a 25	2 a 28	Carmen.....	Jacometrezo.....	Id.....	Pavimento de cuña.
>	2.º	1.ª	Misericordia (de)...	Id.	1	2	Mariana Pineda....	P.ª de las Descalzas..	Id.....	Parada de carros de transporte; pavimen- to de adoquín.
>	4.º 3.º	1.ª	Olivo (de).....	Id.	(Hoy calle de Mesonero Romanos.)					
4 a 12 2 y 6 a 10 y 14	2.º 3.º	1.ª	Postigo de San Martín (de).....	Id.	>	2 a 14	P.ª de las Descalzas.	Jacometrezo.....	Id.....	Pavimento de adoquín.
>	2.º	1.ª	Preciados (de)....	Calle.	3 a 25	4 a 42	Tetuán.....	Plaza del Callao....	Id.....	Parada de 6 carruajes de plaza; pavimento de asfalto.
>	4.º	1.ª	Id.....	Callejón.	1 y 3 d.º	2 a 12	Preciados.....	Mariana Pineda....	Id.....	Pavimento de losa.
>	4.º	1.ª	Rompelanzas (de)..	Calle.	1	2	Carmen.....	Preciados.....	Id.....	Idem id.
>	4.º	1.ª	Salud (de la).....	Id.	1 a 9	2	Id.....	Abada.....	Id.....	En el n.º 2 la Iglesia parroquial de N. S. del Carmen; pavimen- to de cuña.
1 a 7, 4 y 6 ⁸	3.º 4.º	1.ª	San Jacinto (de)..	Id	1 a 7	2 a 8	Abada.....	Plaza del Callao....	Id.....	Calle exceptuada por su pendiente del ser- vicio por ella de los carruajes de plaza. (Artículo 22 del Re- glamento); pavimen- to de adoquín.


- (1) La calle de Galdo, antes calle del Candil.
(2) La calle de Mariana Pineda, antes calle de Capellanes.
(3) La calle de Mesonero Romanos, antes calle del Olivo.

VIAS PÚBLICAS				NÚMEROS		LA VIA Ó TROZO DE ELLA		Parroquias	Se hallan en ella	
Números	Ord.	Zona	Nombres	Clase	Impares	Pares	Principia			Termina
>	2.º	1.ª	San Martín (de)....	Calle.	>	2 à 8	Arenal.	P.ª de las Descalzas..	San Ginés.....	En el n.º 8 las dependencias del Monte de Piedad; pavimento de adoquín.
>	4.º	1.ª	Tahona de las Descalzas (de la)....	Callejón.	1 à 5	2 à 6 d.º	Tetuán.....	Mariana Pineda.....	N. S. del Carmen....	
5-9-11 15 y 31 1-3-7-13 17 à 29	4.º 2.º	1.ª	Tetuán (de)....	Calle.	1 à 31	>	Plaza de Celenque...	Plaza del Carmen...	Id.....	Frente al n.º 7 fuente pública del viaje de la Reina, y en el número 29 el Frontón Central; pavimento de adoquín desde Plaza Celenque à calle del Carmen, desde ésta à Preciados asfalto y de ésta à Plaza del Carmen adoquín.

Las Escuelas Municipales más próximas son: la Escuela n.º 18 elemental y la superior de niños n.º 4, Travesía de Trujillos, n.º 2; la n.º 33, superior de niñas, calle de Trujillos, n.º 1; la de párvulos n.º 19, en la calle de la Flora, n.º 5, y la n.º 20, también de párvulos, calle de los Caños, n.º 4.

En su demarcación se halla enclavada parte de la Plaza de Abastos (Mercado del Carmen); y en el centro de la Plaza de las Descalzas la estatua de D. Francisco Piquer, obra de D. José Alcoverro.

Por la calle de Preciados y Plaza del Callao pasa la línea del tranvía, con servicios de Puerta del Sol, Noviciado à Pacifico y viceversa, y por la calle de San Bernardo à Quevedo y Salamanca y viceversa, y por la de Leganitos à San Marcial, Estación del Norte, Bombilla à Goya y viceversa; en la Glorieta de San Antonio de la Florida principia la línea del tranvía de vapor à El Pardo y viceversa.



DISTRITO 1.º, CENTRO

Barrio n.º 2, Constitución

Población, 5.632 habitantes

Tenencia de Alcaldía.—Plaza de la Constitución, n.º 3, principal.—3.ª Casa Consistorial.

Casa de Socorro.—En la planta baja del mismo edificio que la anterior

Juzgado municipal.—Calle Mayor, n.º 40.

Expendeduría de cédulas personales.—Calle de Silva, n.º 16; horas de despacho, de 5 de la tarde á 8 de la noche.

Fiel contraste.—Calle de la Estrella, n.º 18

Alcaldía de Barrio.—Calle de Siete de Julio, n.º 2; horas de despacho, de 9 á 11 de la mañana.

Servicio contra incendios.—Calle Imperial, n.º 10.—Capataz de guardia y servicio telefónico.

Campanadas para caso de incendio.—Una para el Distrito de timbre grueso y dos para el Barrio de timbre más fino.

División administrativa municipal, siguiendo el eje de las calles que se mencionan.—Calle Mayor, desde la Cava de San Miguel, á la calle de San Cristóbal; San Cristóbal, desde la calle Mayor á la del Vicario Viejo; Vicario Viejo, desde la de San Cristóbal á la de Esparteros; Esparteros, desde la del Vicario Viejo á las Plazas de Santa Cruz y Provincia; calle de Santo Tomás, hasta la Concepción Jerónima; Concepción Jerónima, desde la calle de Santo Tomás á la del Duque de Rivas; Duque de Rivas, hasta Colegiata; Colegiata, desde la del Duque de Rivas á la de Toledo; Toledo, desde Colegiata á Tintoreros; Tintoreros; calle de Cuchilleros; Cava de San Miguel á la calle Mayor.

En la calle de Toledo, la división judicial la determina la línea que cruza de la fachada de los números pares de la de la Colegiata á la de Tintoreros, la fachada de los números pares de Tintoreros, cruzando á la de los impares de Cuchilleros y Cava de San Miguel, cruzando á la Plaza del Comandante de las Morenas.

Las vías públicas van por orden alfabético y son todas las comprendidas en el Barrio; cuando tengan sólo una numeración (impar ó par), corresponden al límite del Barrio y con las dos numeraciones son las del interior del mismo; en las Plazas la numeración es siempre correlativa, aunque no se designa más que la de los números pares é impares, por separado, para aprovechar el encasillado. La clasificación por orden y zonas es sólo para el pago de arbitrios por licencias de obras, aperturas de establecimientos, etc., y cuando no figuran números en la casilla de la izquierda, es porque son los de la numeración natural de la calle, que se expresan en las casillas de la derecha.

Las abreviaturas empleadas son las siguientes: Concep., Concepción; N. S., Nuestra Señora; n.º, número; P.ª, Plaza; Trav.ª, Travesía.

VÍAS PÚBLICAS				NÚMEROS		LA VIA Ó TROZO DE ELLA		Parroquias	Se hallan en ella	
Números	Ord.	Zona	Nombres	Clase	Impares	Pares	Principia			Termina
>	3.º	1.ª	Arco del Triunfo (del) Callejón.		1 y 3	2	Mayor	P.ª de la Constitución	Santa Cruz	Pavimento de losa.
>	3.º	1.ª	Audiencia (de la) Calle.		1 á 5	2	Santo Tomás	Salvador	Id	Parada de carros de transporte; pavimento de adoquín.
>	2.º	1.ª	Botoneras (de) Id.		1 á 7	2 á 8	P.ª de la Constitución	Imperial	Id	Pavimento de losa.

VIAS PUBLICAS				NÚMEROS		LA VIA Ó TROZO DE ELLA		Parroquias	Se hallan en ella	
Números	Ord.	Zona.	Nombres	Clase	Impares	Pares	Principia			Termina
>	4.º	2.ª	Bringas (de)...	Trav.ª	1	2	Ciudad Rodrigo.....	Cava de San Miguel..	N. S. Buen Consejo..	Pavimento de adoquín.
1 á 3, 11 á 19 5 y 9	1.º	2.ª	Cava San Miguel (de la).....	Calle.	1 á 19	>	Mayor.....	Cuchilleros.	Id.....	Idem id.
>	2.º	1.ª	Ciudad Rodrigo (de)	Id.	1 á 17	2 á 10	P.ª de la Constitución	Mayor.....	Id.....	Idem de asfalto.
12 á 16 18 y 20	2.º	2.ª	Colegiata (de la)...	Id.	>	12 á 20	Duque de Rivas.....	Toledo.....	Id.....	Idem de adoquín.
>	2.º	1.ª	Concepción Jeróni- ma (de la).	Id.	31 á 45	>	Id.....	Id.....	Santa Cruz.....	En el n.º 43 las Escuelas Municipales elemen- tales de niñas, n.º 41, y de niños n.º 10; pa- vimento de adoquín.
16 18 á 34	3.º	1.ª	Id.	Id.	>	16 á 34	Santo Tomás.....	Id.....	Id.	Pavimento de adoquín.
>	1.º	2.ª	Id.....	Plaza.	(Hoy calle del Duque de Rivas, desde Concepción Jerónima á Colegiata.)					
>	1.º	1.ª	Constitución (de la)	Id.	1 á 35	2 á 34	Gerona.....	Gerona.....	(El 1, 2, 3, del 23 al 35 y del 26 al 34, á San- ta Cruz; del 4 al 22 y del 5 al 21, á N. S. del Buen Consejo..)	En el n.º 3' 3.ª y en el n.º 27, 2.ª Casas Con- sistoriales, en las cual- es se hallan instalada- das varias dependen- cias municipales. (Véase nota al final). Parada de 2 carna- jes de plaza; frente al n.º 1 fuente públi- ca del canal de Lozo- ya; pavimento de adoquín.
1 y 3 5, 7 y 19 9 y 17	1.º	2.ª	Cuchilleros (de la).	Calle.	1 á 19	>	Cava de San Miguel..	Latoneros.....	N. S. Buen Consejo..	Pavimento de adoquín
>	1.º	2.ª	Duque de Rivas (del) (1).	Id.	>	2 á 8	Concep. Jerónima..	Colegiata.....	Santa Cruz.....	Idem id.
>	4.º	1.ª	Escalerilla de pie- dra.....	Id.	1	2	P.ª de la Constitución	Cuchilleros	N. S. Buen Consejo..	Escaleras de piedra.

(1) La calle del Duque de Rivas, antes (una parte) Plaza de la Concepción Jerónima.

VÍAS PÚBLICAS				NÚMEROS		LA VÍA Ó TROZO DE ELLA		Parroquias	Se hallan en ella	
Números	Ord.	Zona	Nombres	Clase	Impares	Pares	Principia			Termina
12 á 18 20 y 22	3. ^o 2. ^o	1. ^a	Esparteros (de) . . . Calle.			12 á 22	Vicario Viejo	Plaza de Santa Cruz.	Santa Cruz	Pavimento de adoquín.
>	2. ^o	1. ^a	Felipe III (de) . . . Id.		1 á 11	2 á 8	Mayor	P. ^a de la Constitución	Id.	Idem id.
>	4. ^o	1. ^a	Fresa (de la) Id.		1 á 7	2 á 8	Zaragoza	Plaza de Provincia..	Id.	Idem de losa.
>	2. ^o	1. ^a	Gerona (de) Id.		1 á 3	2 á 16	Plaza de Provincia..	P. ^a de la Constitución	Id.	Idem de adoquín.
1 y 3, 9 á 15 2 á 6, 12 á 20 5, 8 y 10	2. ^o 1. ^o	1. ^a	Imperial (de) Id.		1 á 15	2 á 20	Id.	Toledo	Id.	En el n.º 10 3. ^a Casa Consistorial, varias dependencias municipales. (Véase nota al final); en el patio dos fuentes públicas del canal de Lozoya; pavimento de adoquín.
>	3. ^o	2. ^a	Latoneros (de) . . . Id.		1 á 11	2 á 14	Toledo	Cuchilleros	N. S. Buen Consejo..	Pavimento de adoquín.
>	4. ^o	1. ^a	Lechuga (de la) . . Id.		1 á 7	2 á 8	Salvador	Imperial	Santa Cruz	Idem id.
>	1. ^o	1. ^a	Mayor (de) Id.		17 á 61	>	San Cristóbal. . . .	Cava de San Miguel..	San Ginés	Idem de asfalto.
15, 21 y 25 31, 26 á 32 36 á 46 23, 33 y 34 45 y 50	2. ^o 3. ^o	1. ^a	Postas (de) Id.		15 á 33	26 á 50	Id.	Zaragoza	Santa Cruz	Idem de adoquín.
	1. ^o	1. ^a	Provincia Plaza.		1 á 7	2 á 8	Plaza de Santa Cruz.	Imperial	Id.	En el n.º 1 Ministerio de Estado, Cuerpo Administrativo de Caballeros Hijos Dalgo de la Nobleza de Madrid, Cuerpo Diplomático Español y Extranjero; en el centro, fuente pública del canal de Lozoya; pavimento de adoquín.
	2. ^o	1. ^a	Sal (de la) Calle.		1 á 3	2 á 8	Postas	P. ^a de la Constitución	Id.	Pavimento de adoquín.
	4. ^o	1. ^a	Salvador (del) . . . Id.		1 á 3	2 á 14	Plaza de Provincia..	Concep. Jerónima . .	Id.	Idem id.

VÍAS PÚBLICAS				NÚMEROS		LA VÍA Ó TROZO DE ELLA		Parroquias	Se hallan en ella	
Números	Ord.	Zona.	Nombres	Clase	Impares	Pares	Principia			Termina
13 y 15, 10 á 12 17, 14	4.º	1.ª	San Cristóbal (de)..	Calle.	»	2 á 8	Mayor.....	Vicario Viejo.....	Santa Cruz.....	Pavimento de adoquín.
	4.º	1.ª	Id.....	Id.	13 á 17	10 á 14	Vicario Viejo.....	Zaragoza.....	Id.....	Idem id.
	3.º	1.ª	Santa Cruz (de)....	Plaza.	3 á 7	4 á 6	Gerona.....	Esparteros.....	Id.....	Parada de 4 carruajes de plaza; pavimento de adoquín.
2 4	3.º	1.ª	Santo Tomás (de)..	Calle.	»	2 á 4	Plaza de Provincia..	Concep. Jerónima ..	Id.....	Pavimento de losa hasta la calle de la Audiencia, y hasta el final adoquín.
	2.º	1.ª	Santo Tomás (de)..	Calle.	»	2 á 4	Plaza de Provincia..	Concep. Jerónima ..	Id.....	Idem de adoquín.
»	3.º	1.ª	Siete de Julio (de)..	Id.	1 á 5	2 á 4	Mayor.....	P.ª de la Constitución	Id.....	Idem de adoquín.
	3.º	2.ª	Tintoreros (de)....	Id.	»	2 á 6	Toledo.....	Latoneros.....	N. S. Buen Consejo..	Idem id.
1 á 37 39 á 41	1.º	1.ª	Toledo (de).....	Id.	1 á 41	»	P.ª de la Constitución	Colegiata.....	Id.....	Desde la Plaza de la Constitución á la calle Imperial pavimento de cuña, el resto de adoquín.
»	1.º	1.ª	Id.....	Id.	»	2 á 30	Id.....	Tintoreros.....	Id.....	Idem id.
»	4.º	1.ª	Vicario Viejo (de)..	Id.	1 á 7	»	Esparteros..	San Cristóbal.....	Id.....	Idem de losa.
»	4.º	1.ª	Id.....	Id.	9	6 á 12	San Cristóbal ..	Postas.....	Id.....	Idem id.
»	3.º	1.ª	Zaragoza (de)....	Id.	1 á 21	2 á 8	P.ª de la Constitución	Plaza de Santa Cruz.	Id.....	Idem de adoquín.

En la 2.ª Casa Consistorial, Plaza de la Constitución, n.º 27, se hallan establecidas las oficinas siguientes: La Imprenta Municipal, el Archivo y Biblioteca Municipales, Dirección general de vías públicas municipales, la Junta Consultiva de obras municipales y la Inspección de los servicios eléctricos y tranvías.

En la 3.ª Casa Consistorial, Plaza de la Constitución, n.º 3, además de la Tenencia de Alcaldía y Casa de Socorro ya mencionadas, se hallan en la planta baja, con el servicio permanente, el de guardia del ramo de Fontanería y Alcantarillas; el de Palenques de vías públicas, y solamente para nombrar servicio, por la tarde, el capataz del ramo de Parques y Jardines, y de madrugada los capataces y guardias del de Limpieza (personal de barrenderos), y como oficinas en el principal, la Junta técnica municipal de salubridad é higiene, Letrados municipales del Ensanche; en el segundo, la Administración de propiedades, rentas y arbitrios é Inspección general de los mismos, la Delegación de Cementerios; en el tercero, la Dirección del ramo de Fontanería y Alcantarillas, la oficina del Alumbrado público y comprobación, la Intervención de la renta de Consumos y demás arbitrios.

En la misma 3.ª Casa Consistorial y su entrada por la calle Imperial, n.º 10, en la planta baja la Delegación y oficinas del ramo de limpiezas; en el entresuelo la Delegación y Dirección del servicio de Incendios, el capataz y servicio telefónico de guardia; en el principal, la Inspección general de carruajes, Sociedad Orfeón del Eco de Madrid; en el segundo, la Visita general de Policía Urbana, y en el cuarto, la Sección 1.ª de la Escuela de Artes y Oficios y el servicio de Avisadores para casos de Incendios.

En el centro de la Plaza de la Constitución se halla la estatua en bronce de Felipe III, proyectada y comenzada por Juan de Bolonia y terminada por Tacon (Pedro).

En el antiguo edificio de la Audiencia, Plaza de la Provincia, n.º 1, se halla establecido el Ministerio de Estado con su centro de información mercantil, interpretación de lenguas, traducciones y Biblioteca.

Las Escuelas Municipales más próximas son: la n.º 2 superior de niños, Bolsa, 16; la n.º 4 elemental de niñas, Barladores, 3; la n.º 15 elemental de niñas, Segovia, 8; la n.º 41 elemental de niñas, Concepción Jerónima, 43 y la n.º 10 elemental de niños, en el mismo local que la anterior.

Por la calle Mayor pasa la línea del tranvía de Madrid, con servicio á los Barrios de Pozas, Argüelles, Salamanca y viceversa; la de Leganés (de San Cristóbal á Siete de Julio) con servicio á la Fuentecilla, Carabanchales, Leganés y viceversa, yendo después por la calle de Felipe III, Plaza de la Constitución y calle de Toledo, por las Plazas de Provincia y Santa Cruz y las calles Imperial y de Toledo, la línea de Estaciones y Mercados, con servicio á la Plaza de la Cebada y San Francisco el Grande á Almagro y Glorieta de la Iglesia y viceversa.

... ..

... ..

... ..

... ..


... ..


... ..


... ..

... ..

... ..







- 1. [illegible]
- 2. [illegible]
- 3. [illegible]
- 4. [illegible]
- 5. [illegible]
- 6. [illegible]

DISTRITO 1.º, CENTRO

Barrio n.º 3, Correos

Población, 5.824 habitantes

Te nencia de Alcaldía.—Plaza de la Constitución, n.º 3, principal, 3.ª Casa Consistorial.

Casa de Socorro.—En la planta baja del mismo edificio que la anterior.

Juzgado municipal—Calle Mayor, n.º 40.

Espediduría de cédulas personales.—Calle de Silva, n.º 16; horas de despacho, de 5 de la tarde á 8 de la noche.

Fiel contraste.—Calle de la Estrella, n.º 18.

Alcaldía de Barrio.—Calle de Pontejes, n.º 6, 2.º; horas de despacho, de 2 á 4 de la tarde.

Servicio contra incendios.—Calle Imperial, n.º 10; capataz de guardia y servicio telefónico.

Campanadas para caso de incendio.—Una para el Distrito de timbre grueso y tres para el Barrio de timbre más fino.

División administrativa municipal, siguiendo el eje de las calles que se mencionan.—Calle del Duque de Rivas, desde la de la Colegiata á Concepción Jerónima; Concepción Jerónima, desde Duque de Rivas á la de Santo Tomás; Santo Tomás, desde Concepción Jerónima á las Plazas de Provincia y Santa Cruz y calle de Esparteros; Pontejes, desde Esparteros á la Plaza de Pontejes y calle de San Ricardo hasta la de Carretas; Carretas, desde la de San Ricardo á la de Cádiz; Cádiz, desde Carretas á la de Espoz y Mina; Espoz y Mina, desde la de Cádiz á la de la Cruz; Cruz, desde la de Espoz y Mina á la Plaza del Angel y Carretas; Carretas, hasta la de Atocha; Atocha, desde la de Carretas á la de Relatores; Relatores y Plaza del Progreso, hasta la calle de la Colegiata; Colegiata, desde la Plaza del Progreso á la calle del Duque de Rivas.

En las calles que son limite ocurre, que en la calle de Relatores, la división judicial está determinada por la fachada de los números pares, por la de los impares en la Plaza del Progreso, y en la calle de la Colegiata por los números pares, y en las de la Cruz, Plaza del Angel, Carretas (entre Plaza del Angel y Atocha) y la de Atocha, por todo el plano de las mismas.

Las vías públicas van por orden alfabético y son todas las comprendidas en el Barrio; cuando tengan sólo una numeración (impar ó par), corresponden al limite del Barrio, y con las dos numeraciones, son las del interior del mismo; en las Plazas, la numeración es siempre correlativa, aunque no se designa más que la de los números pares é impares, por separado, para aprovechar el encasillado. La clasificación por orden y zonas es sólo para el pago de arbitrios por licencias de obras, aperturas de establecimientos, etc., y cuando no figuran números en la casilla de la izquierda, es porque son los de la numeración natural de la calle, que se expresan en las casillas de la derecha.

Las abreviaturas empleadas son las siguientes: acces., accesorio; d.º, duplicado; N. S., Nuestra Señora; n.º, número; núms., números; t.º, triplicado.

VÍAS PÚBLICAS				NÚMEROS		LA VÍA Ó TROZO DE ELLA		Parroquias	Se hallan en ella	
Números	Ord.	Zona.	Nombres	Clase	Impares	Pares	Principia			Termina
	1.º	1.ª	Aduana Vieja (de la).....	Plaza.	1 á 7	2 á 6	Atocha.....	Atocha.....	Santa Cruz.....	En el n.º 1 accesorio Deuda pública; en el n.º 3 Colegio Central de Profesores y Peritos Mercantiles; pavimento de adoquín.

VÍAS PÚBLICAS				NÚMEROS		LA VIA Ó TROZO DE ELLA		Parroquias	Se hallan en ella	
Números	Ord.	Zona.	Nombres	Clase	Impares	Pares	Principia			Termina
>	1.º	1.ª	Angel (del).....	Plaza.	1	>	Cruz.....	Carretas.....	San Sebastián.....	Pavimento de adoquín. En el n.º 4 la Iglesia parroquial de Santa Cruz; en el n.º 4 t.º el Consulado de la República del Ecuador, y en el n.º 15 la Dirección general de la Deuda pública. Parada de 10 carruajes de plaza; pavimento de adoquín.
>	1.º	1.ª	Atocha (de).....	Calle.	1 á 21	2 á 6	Plaza de Santa Cruz.	Id.	Santa Cruz.....	
>	1.º	1.ª	Id.	Id.	>	8 á 14	Concep. Jerónima...	Relatores.	San Sebastián.....	En el n.º 12 d.º Capilla del Ave María; pavimento de adoquín.
>	3.º	1.ª	Barcelona (de).....	Id.	1 á 7, 13 y 15..	2 á 14	Cádiz.....	Cruz.....	Santa Cruz.....	Pavimento de adoquín.
>	1.º	1.ª	Barrionuevo (de) .	Id.	(Hoy calle del Conde de Romanones.)					
>	3.º	1.ª	Bolsa (de la).....	Id.	1 á 11	2 á 16	Plaza de la Aduana Vieja.....	Plaza de Santa Cruz.	Id.....	En el n.º 14 el Colegio Notarial de Madrid, y en el 16 la Escuela Municipal superior de niñas n.º 2; parada de carros de transporte; pavimento de adoquín.
>	3.º	1.ª	Cádiz (de).....	Id.	>	2 á 16	Carretas.....	Espoz y Mina.	Id.....	Pavimento de losa.
>	2.º	1.ª	Carretas (de).....	Id.	>	4 y 6	San Ricardo.....	Cádiz.....	Id.....	Parada de 30 carruajes de plaza; pavimento de adoquín.
>	2.º	1.ª	Id.	Id.	23 á 41	8 á 18	Cádiz.....	Plaza del Angel....	Id.....	En el n.º 10 la Dirección general de Correos y Telégrafos; en el n.º 14 el Colegio Pericial Mercantil, y en el 16 el Teatro Romea y el Circolo de la Unión Mercantil; en el n.º 23 y 25 Administración y venta de la Gaceta de Madrid; pavimento de adoquín.

VÍAS PÚBLICAS

Números	Ord.	Zona.	Nombres	Clase	NÚMEROS		LA VÍA Ó TROZO DE ELLA		Parroquias	Se hallan en ella
					Impares	Pares	Principia	Termina		
>	2.º	1.ª	Carretas (de).....	Calle.	>	20 á 26	Plaza del Angel....	Atocha.....	Santa Cruz.....	Pavimento de adoquin.
2 á 4 6 á 10	3.º	2.ª	Colegiata de (la)...	Id.	>	2 á 10	Conde de Romanones	Duque de Rivas.....	N. S. Buen Consejo..	Idem id.
1 á 7 y 2 á 6 9	1.º	1.ª	Concepción Jeróni- ma (de la).....	Id.	1 á 19	2 á 14	Atocha.....	Santo Tomás.....	Santa Cruz.....	En el n.º 10 sacristía y oficinas parroquiales de Santa Cruz; en los núms. 15 y 17 <i>El Co- rreo Español</i> ; pavim- ento de adoquin.
11, 13 y 19 8 á 14	2.º									
	3.º									
21 á 27 29	3.º	1.ª	Id.....	Id.	21 á 29	>	Santo Tomás.....	Duque de Rivas.....	Id.....	El n.º 29 tiene agua de los viajes de la Villa; pavimento de ado- quin.
>	4.º	1.ª	Id.	Callejón.	1 y 3	2 y 4	Concepción Jerónima	Sin salida... ..	Id.....	Pavimento de adoquin.
>	4.º	1.ª	Id.....	Plaza.	(Hoy, desde la calle del mismo nombre, á Colegiata, calle del Duque de Rivas.)					
>	1.º	1.ª	Conde de Romano- nes (del) (1).....	Calle.	1 á 17	2 á 22	Concepción Jerónima	Plaza del Progreso...	Santa Cruz.....	(El n.º 5 tiene agua de los viajes de la Villa; pa- vimento de adoquin.
>	2.º	1.ª	Correo (del).....	Id.	3	>	San Ricardo.....	Plaza de Pontejos...	Id.....	En el n.º 3 Central de Telégrafos; pavimen- to de losa.
>	3.º	1.ª	Cruz (de la).....	Id.	>	34 á 44	Espoz y Mina.....	Plaza del Angel.....	Id.....	Pavimento de asfalto.
>	1.º	2.ª	Duque de Rivas (del) (2).....	Id.	1 á 7	>	Concepción Jerónima	Colegiata.....	Id.....	Idem de adoquin.
7 á 13	3.º	1.ª	Esparteros (de)....	Id.	5 á 13	>	Pontejos.....	Plaza de Santa Cruz.	Id.....	Idem id.
>	2.º	1.ª	Espoz y Mina (de)..	Id.	>	10 á 22	Cádiz.....	Cruz.....	Id.....	Idem id.
1 á 7, 15 á 23 2 y 8 á 12 9 y 11, 4 y 6 13	4.º	1.ª	Paz (de la)	Id.	1 á 23	2 á 12	San Ricardo	Bolsa.....	Id.....	En el n.º 11 la Adminis- tración Central de Co- rreos; desde San Ri- cardo á Plaza de Pon- tejos, pavimento de losa, y hasta la calle de la Bolsa de caña.

(1) La calle del Conde de Romanones, antes calle de Barrionuevo.

(2) La calle del Duque de Rivas, una parte, antes Plaza de la Concepción Jerónima.

VÍAS PÚBLICAS				NÚMEROS		LA VÍA Ó TROZO DE ELLA		Parroquias	Se hallan en ella	
Números	O-D	Zona	Nombres	Clase	Impares	Pares	Principia			Termina
>	2.º	1.ª	Pontejos (de).....	Calle.	>	2 á 10	Esparteros.....	Plaza de Pontejos...	Santa Cruz.. .. .	En el n.º 2 las Escuelas Municipales superior de niños n.º 5 y de párvulos n.º 18; pavimento de adoquin.
>	1.º	1.ª	Id.....	Plaza.	3 acces.	>	Correo.....	Pontejos.....	Id.....	En el n.º 3 la Central de Telégrafos; en el centro fuente pública del viaje del Abroñigal, que ostenta el busto del marqués viudo de Pontejos; pavimento de adoquin.
>	1.º	1.ª	Progreso (del).....	Id.	15 á 21	>	Relatores.....	Conde de Romanones	Id.....	Parada de 12 carruajes de plaza; pavimento de adoquin.
>	3.º	1.ª	Relatores (de).....	Calle.	>	2 á 26	Atocha.....	Magdalena.....	Id.	En el n.º 24, principal, el Centro de Sociedades Obreras, pavimento de adoquin.
>	4.º	1.ª	San Ricardo (de)...	Id.	1 á 3	>	Cárretas.....	Correo.....	Id.....	En el n.º 3 Central de Telégrafos; pavimento de losa.
>	1.º	1.ª	Santa Cruz (de)....	Plaza.	1	2	Esparteros.....	Atocha.....	Id.....	Parada de 4 carruajes de plaza; pavimento de adoquin.
1	3.º									
3	2.º	1.ª	Santo Tomás (de)..	Calle.	1 á 7	>	Plaza de Provincia..	Concepción Jerónima	Id.....	En el n.º 8 entrada á la Iglesia parroquial de Santa Cruz; pavimento de losa.
5 y 7	4.º									

Las Escuelas Municipales más próximas son: las elementales n.º 40 de niñas, Plaza del Progreso, n.º 14; las n.º 41 de niñas y n.º 10 de niños, Concepción Jerónima, n.º 43, y las n.º 5 de niñas y número 48 de niños, Plaza del Angel, n.º 20.

Por las calles de Carretas y Atocha, pasa la línea de tranvías de Estaciones y Mercados, con servicios por la Plaza de Provincia á la Plaza de la Cebada y San Francisco á Almagro y viceversa; por las de la Concepción Jerónima y Conde de Romanones á la Plaza del Progreso á Cuatro Caminos y viceversa, y por la de Atocha hasta la de Relatores, con servicio á Antón Martín, Puerta de Atocha (estación del Mediodía) al Pacífico (enlaza con el tranvía de vapor á Vallecas) y á Chamberí por Fuencarral y Hortaleza y viceversa.

