

MP-VI/16

Raro: No citado por Palau
en fol. Obra

RENIS
II-96
4

G A M P B S
DE

INSTRUCCION

PARA

LAS TROPAS QUE GUARNECEN

Á

Madrid y sus cantones

RECONOCIDOS POR EL CUERPO DE E. M. DEL EJERCITO
y publicados por

EL DEPOSITO DE LA GUERRA
EN

1862

SIENDO DIRECTOR GENERAL DEL CUERPO
El Exmo. Sr. Mariscal de Campo D. Eusebio Calonge

Y

JEFE DEL DEPOSITO

El Exmo. Sr. Brigadier D. Francisco Parreño.

LAMINAS.

INDICE.

LAMINA I _ Mapa de conjunto

” II _ Campo de Guardias

” III _ Dehesa de la Arganzuela (PRADERA DEL CANAL)

” IV _ Dehesa de Amaniel ó de la Villa

” V _ Dehesa de Moratalaz

” VI _ Real Sitio del Pardo (ESCUELA DE TIRO)

” VII _ Dehesa de los Carabancheles (ESCUELA
PRACTICA DE ARTILLERIA Y CAMPO DE MANIOBRAS)

de los campos de instruccion para las tropas que guarnecen á Madrid y sus cantones
con los pueblos inmediatos y sus distancias mas principales.



ESPLICACION

● Ciudades ● Villas ● Lugares ● Aldeas

- Caminos
- de hierro
 - Rodas ó carreteras
 - Carreteras
 - de herradura
 - Sendas

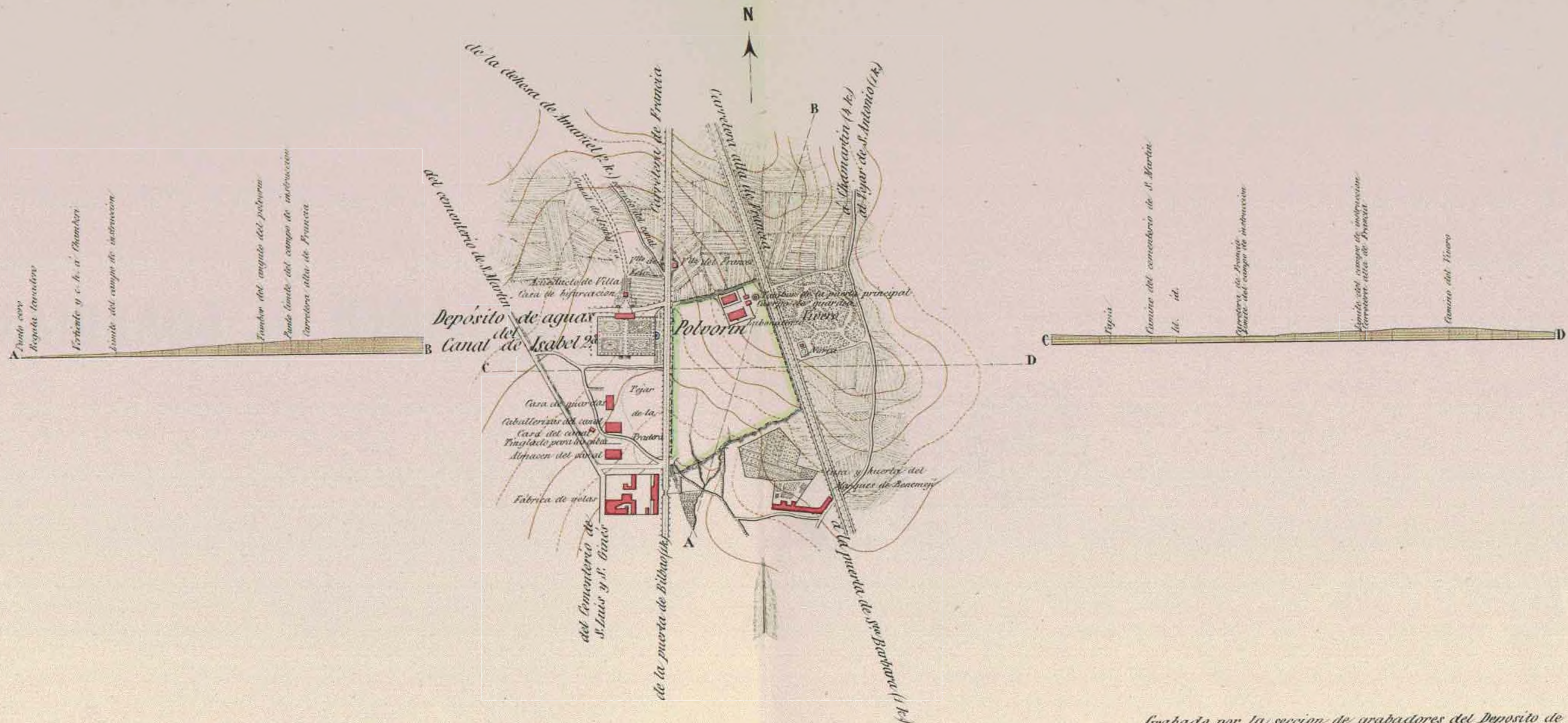
Los números que se encuentran sobre los caminos son los kilómetros de distancia entre los pueblos ó puntos en cuyo intermedio se hallan.
Las cifras unidas á los nombres de los pueblos indican su veintidario.
Los diferentes campos de instruccion se distinguen por el color verde.

Escala 1:200,000

Grabado por la sección de grabadores del Depósito de la guerra.

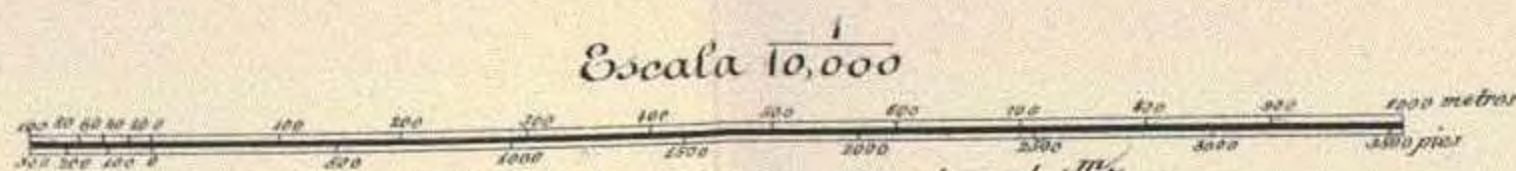
Reconocido por los Capitanes del Top. de Estado Mayor del Ejército D. Jacinto Hernandez de Ariza y D. Basilio Agustín.

Grabado por la sección de grabadores del Depósito de la guerra, Porez el contorno, Cuarenta la letra



Levantado por los Capitanes del G^o. de Estado Mayor del Ejercito D^o Jacinto Hernandez de Ariza y D^o Basilio Augustin.

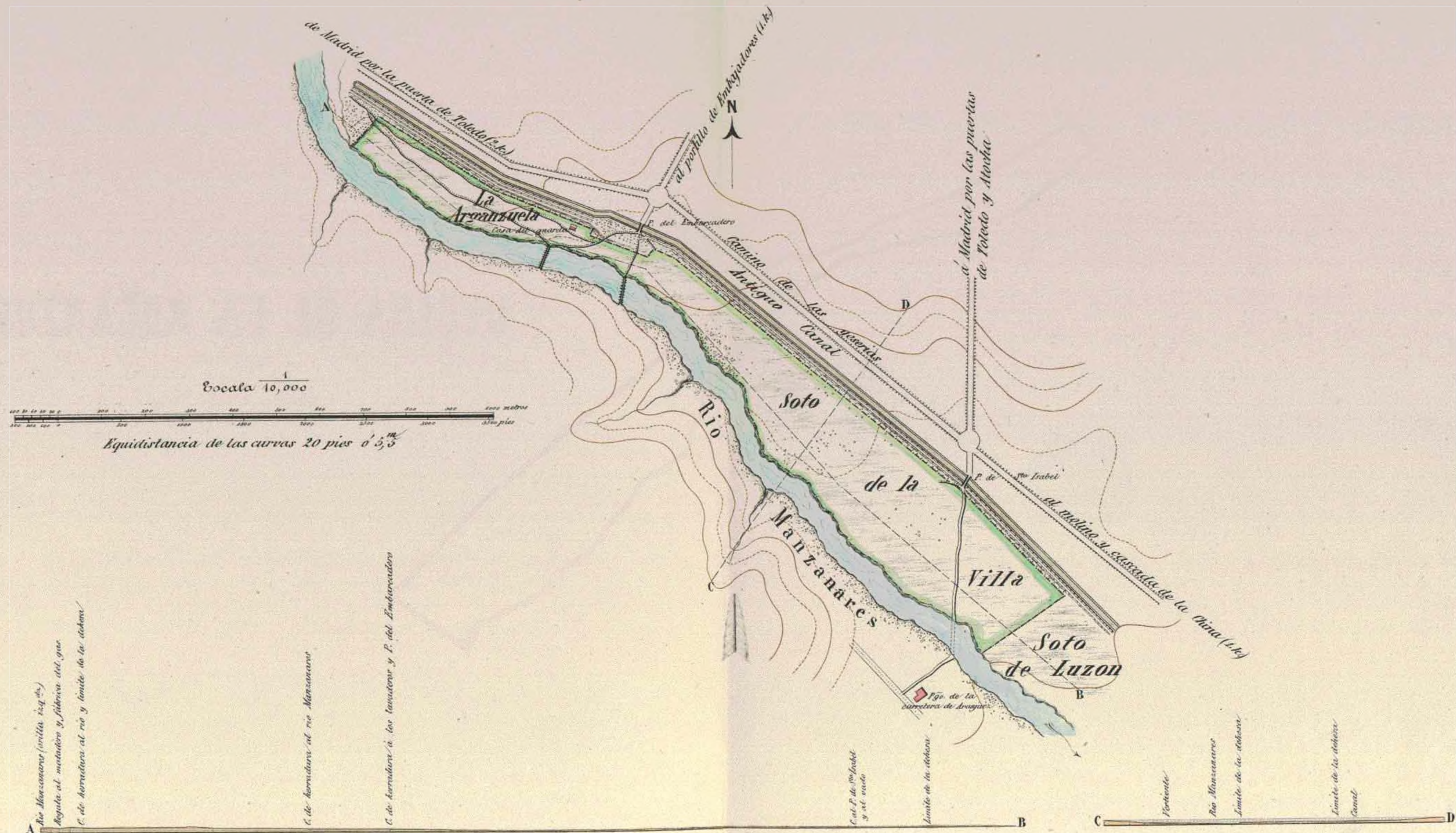
Grabado por la seccion de grabadores del Deposito de la guerra; Perez el contorno y relieve, Martinez los cultivos, Cuarenta la letra.



Cronómetro del G^o. de E.M. Deposito de la guerra.

DEHESA DE LA ARGANZUELA

(Pradera del Canal)



Levantado por los Capitanes del q̄o. de Estado Mayor del Ejército D^{no} Jacinto Hernandez de Ariza y D^{no} Basilio Augustin.

Geomatitog^o del q̄o. de E.M. Deposito de la guerra.

Grabado por la seccion de grabadores del Deposito de la guerra; Perez el contorno y relieve, Martinez los cultivos, Cuarenta la letra.

DEHESA DE AMANIEL



Levantado por los Capitanes del q̄o. de Estado Mayor del Ejército D.^o Jacinto Hernandez de Ariza y D.^o Basilio Augustin.

Escala 10,000
 Equidistancia de las curvas 20 pies ó 6.35.
 Cronómetro del q̄o. de E. M. Dujante de la guerra.

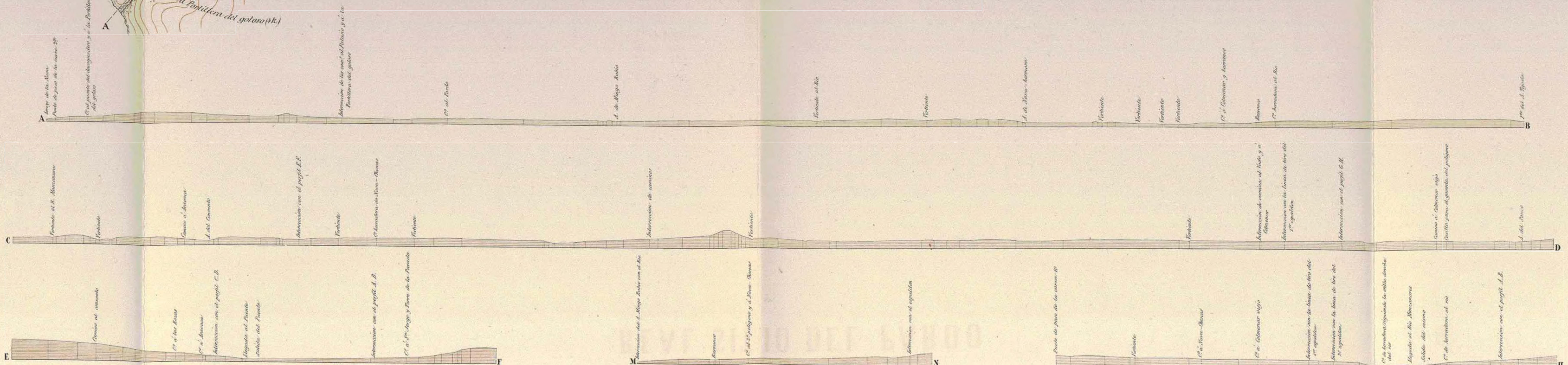
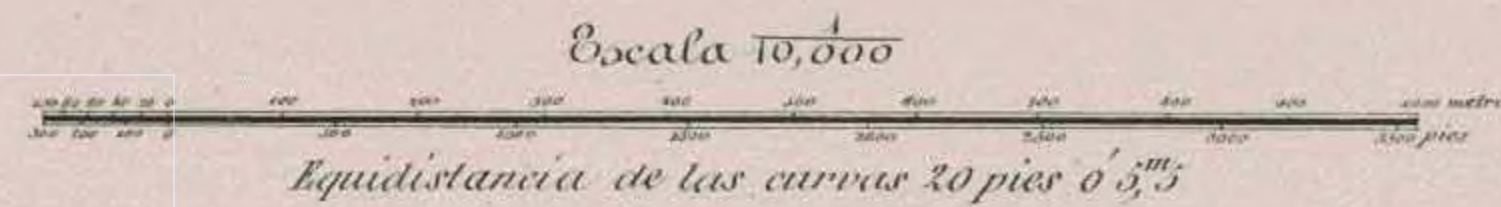
Grabado por la seccion de grabadores del Depósito de la guerra; Perez el contorno y relieve, Martinez los cutivos, Cuarenta la letra.

(Escuela de tiro)



Explicacion.

- 1. Real Palacio.
- 2. Capilla Real.
- 3. Casa de Oficiales.
- 4. Realos Caballerizas.
- 5. Cuartel del Retamar.
- 6. Puñalon de id.
- 7. Cuartel de Guardias de Corps.
- 8. Picadero.
- 9. Hospicio y graneros.
- 10. Ayuntamiento Intervencion y Carcel.
- 11. Casa del Infante D^o Sebastian (Escuela de tiro).
- 12. Bayonetas (cuartel de Infanteria).
- 13. Bien. Cuartel de Caballeria.
- 14. Puñalon de Armas (Cuartel).
- 15. Casa del Gallo.
- 16. Casa del Principe.
- 17. Puente de Capuchinos.
- 18. Noria.
- 19. Lobera o Pervera.
- 20. Noria al vapor.
- 21. Puerta y convento de la Concepcion.

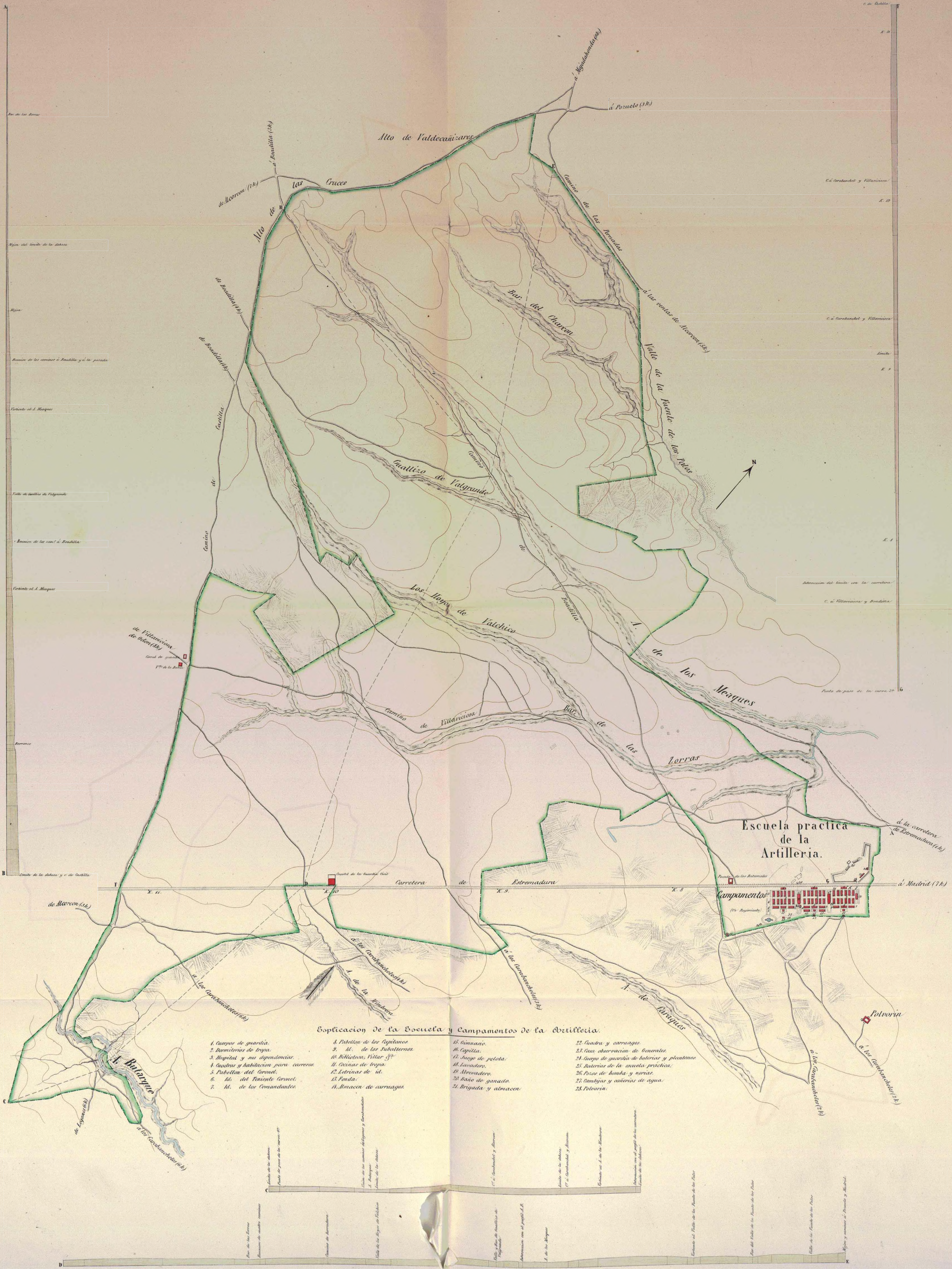


Levantado por una comision de Oficiales del G^o de E. M. del Ejercito en 1836 y rectificado y ampliado en 1862 por los Capitanes del mismo D. Jacinto Hernandez de Ariza y D. Basilio Augustin.

Proyectado por el G^o de E. M. dependiente de la guerra.

Grabado por la seccion de grabadores del Depósito de la guerra; Perez el contorno y relieve, Martinez los cultivos, Cuadrada la letra.

(Escuela practica de Artilleria y Campo de maniobras)



Explicacion de la Escuela y Campamentos de la Artilleria.

- | | | | |
|---------------------------------------|-------------------------------|------------------------|---|
| 1. Cuartel de guardia. | 8. Pabellon de los Capitanes. | 15. Gimnasio. | 22. Cuadra y corrales. |
| 2. Depositos de tropas. | 9. Al. de los Subalternos. | 16. Capilla. | 23. Casa observacion de Comandante. |
| 3. Hospital y sus dependencias. | 10. Biblioteca, Vilar 3º. | 17. Juego de pelota. | 24. Cuartel de guardia de baterias y plantones. |
| 4. Cuadra y habitacion para carreros. | 11. Cocinas de tropa. | 18. Lavadero. | 25. Bateria de la escuela practica. |
| 5. Pabellon del Comand. | 12. Letrinas de id. | 19. Almacenes. | 26. Pozo de komba y noras. |
| 6. Al. del Teniente Coronel. | 13. Ponda. | 20. Baño de ganado. | 27. Cambiador y sañeras de agua. |
| 7. Al. de los Comandantes. | 14. Almacen de carruajes. | 21. Brigada y almacen. | 28. Polvorin. |

Levantada por una comision de Oficiales del 1º de E. M. del Ejercito en 1856 y rectificada y ampliada en 1862, por los Capitanes del mismo Dº Jacinto Hernandez de Ariza y Dº Basilio Argandoña.

Escala 10,000
Equivalencia de la curva 20 pios a 55
Comandante del 1º de E. M. Depósito de la guerra

Grabado por la seccion de grabadores del Deposito de la guerra; Por el contorno y relieve, Martinez las Cuevas, Cuadrado la letra.