


civiles y sin medios de comunicación. Las caravanas que pasan por el país, son las que recogen y llevan hácia Massauah y Suakin goma, café, marfil, cera, mirra, trigo y otras producciones de Abisinia.

Los Gallas se establecieron hace ya tres siglos en las provincias del sur, y algunos de sus jefes han hecho un papel notable en los disturbios del imperio. También hay judíos de raza abisinia que viven en el Semén.

La gran cortadura del Tacazé divide la

Abisinia en dos distintas partes: el TIGRÉ al N. E., el AMHARA al S. O.; cada una de estas partes comprende varias provincias.

En el TIGRÉ ó TEGRAY: HAMACEN al N., capital *Dabaróá*; AGAMÉ al E.; TIGRAY propiamente llamada así; capital *Aduah*, cuenta 6,000 habitantes; la antigua ciudad de *Axum*, muy decaída, no es más que un gran monasterio; EN-DERTA, al E.; sus principales poblaciones son *Antalo* y *Tchelikot* (plaza fuerte);



ABISINIA—PALACIO DEL EMPERADOR EN GONDAR

LASTA, más al S., con las ciudades de *Lalibala* y *Sokota*, principales mercados de la Abisinia oriental; etc.

El AMHARA comprende: AMHARA propiamente llamada tal entre el Abai y el Tacazé; SEMEN, al E., con las ciudades de *Entchetkab* y *Dobarek*; GODJAM, al S., con los pueblos de *Dima*, *Mota* y *Baso*, siendo esta última plaza mercantil de alguna importancia en la ruta de Enaria;

DAMOT, al S. O., capital *Gadera*; BEGHAMIDER, al N. y E. del lago Tzana, capital *Gondar*, centro religioso é intelectual, ciudad de bastante industria, punto de partida de las caravanas abisinias, con 12,000 habitantes; las otras ciudades son *Kiratsa*, *Tebra-Marian*, *Tebra-Tabor* y *Magdala*, al S., con la fortaleza en que mataron al emperador Teodoros.

CHOA ó CAWA, al S. E. de Abisinia, ha

sido casi siempre un reino distinto conocido por los Gallas. Es un país quebrado, formando una mesa fértil de 1,500 metros de elevación, con alturas que alcanzan más de 3,000 metros. Sus ciudades son: *Ankober*, capital, y centro del comercio al pié de las montañas, con una población de 6,000 moradores; *Angolola*, al O. antigua capital; *Abderasul*, comercio de esclavos. Al E., en la cuenca del Hauach, existen las tribus de los Gallas, bárbaras casi por completo. Las tierras bajas del

O. se hallan ocupadas por salvajes negros, á los que dan los abisinios el nombre de *Changallas*.

Los turcos poseían imperfectamente, desde el siglo XVI, la costa de Nubia y la de Samhara ó de Abisinia; pero el sultan, ha abandonado no hace mucho al vírey de Egipto la costa occidental del mar Rojo; *Suakin* en Nubia y *Masauah* en Samhara, son en la actualidad puertos egipcios. La última de estas dos ciudades, está en una isla junto á la costa,



ABISINIA MERIDIONAL—ANKOBER, CAPITAL DEL REINO DE CHOA

puerto mercantil que mantiene las relaciones de Abisinia con Europa, las Indias y la vecina Arabia; pero el calor que en ella se sufre es extremado; los habitantes no llegan á 5,000. El puertecillo de *Arkiko* está situado al S. del anterior. La bahía de *Zula* junto á la antigua Adu-

lis y la isla *Dessi* á la entrada de la bahía, fueron cedidas á Francia en 1867; pero los ingleses se han establecido en las islas *Dahlac* situadas más al E. y más importantes por sus pesquerías de perlas.

Los habitantes de la costa, al S. de *Masauah*, son los conocidos por *Schoho*,

mezcla de negros y de Samaulís ó Gallas; su color varía desde el trigüeño al negro más subido, sus cabellos son lanosos, viven del pastoreo y son independientes. Al N. de Masauah están los *Beduí* ó *Beduas* que se confunden fácilmente con los pueblos de la Nubia.

VI.

REGIÓN DEL NILO MEDIO—SUDAN EGIPCIO Y NUBIA—CIUDADES Y POBLADORES.

La cuenca média del Nilo comprende:

- 1.º EL SUDAN EGIPCIO;
- 2.º LA NUBIA.

Sudan y Nubia pertenecen al virey de Egipto; fueron sometidos por los egipcios de 1820 á 1822.

En los últimos años ha mandado el jetife algunas expediciones, con intención de someter los países del Alto Nilo situados al S. de Gondokoro ó, impedir á lo ménos, el comercio de hombres y los excesos cometidos por los mercaderes que negocian en esclavos. Estas expediciones, mandadas primeramente por sir Samuel Baker, y más tarde por el coronel Gordon, han establecido estaciones y puestos militares escalonados cerca del río, desde la confluencia del Sobat hasta cerca del Alberto-Nianza.

Estas regiones mal sometidas, pero vigiladas por guarniciones y destacamentos de soldados egipcios con oficiales ingleses, comprenden la *Etiópia supra Egyptum* de los antiguos. Linda: al N. con el Egipto, del que están separadas por la última catarata del Nilo, es decir, por la primera que se encuentra yendo del N.; al E. con el mar Rojo; al S. con el país de los Gallas; al S. O. con el Darfur; y al O. con el Sahara. Tienen de

1,400 á 1,500 kilómetros en un sentido y cerca de 1,000 en otro.

En *Khartum* (Sudan), se reúnen para formar el Nilo el Bahr-el-Abiad y el Bahr-el-Azrek, el primero de aguas turbias que atraviesan los pantanos de gusto desagradabilísimo, el segundo de aguas transparentes que bajan de las montañas y tienen un gusto delicioso. El valle del Nilo es la única parte verdaderamente fértil de la Nubia. El Nilo, en lugar de correr directamente hácia el N., forma dos curvas sucesivas, una en dirección el E. que contiene el desierto de Bahiuda, otra hácia el O. encerrando el desierto de Korosco; su lecho está obstruido por rápidas ó cataratas que hacen imposible la navegación. Recibe por la derecha el Atbarah; el Gasch ó Mareb que se pierde en las arenas solo se reúne al Atbarah, en la estación de las lluvias. Los antiguos llamaban *isla de Meroé*, al país comprendido entre el Nilo, el Atbarah y el Bahr-el-Azrek. Entre el Mareb y el mar Rojo se halla el *Ain-Seba*, que desciende del Hamazen, cruza el país de los Bogas, se reúne al *Khor-Baraka* hácia los 16º40' latitud N. y acaba en los arenales al S. de Suakin.

La Nubia, comprendida casi por completo en la zona tórrida, es una región cálida y seca; sólo llueve al S. del décimotavo paralelo de latitud N., siendo las lluvias en este extremo débiles é irregulares, pero tanto más fuertes cuanto más cerca de la línea ecuatorial. Estas lluvias, desarrollando la vegetación, engendran fiebres perniciosas; empezando generalmente en Junio y acabando en Setiembre; producen desbordamientos en del río contribuyendo por lo mismo á la fertilidad de sus riberas.

No faltan en el país algunas selvas y pastos, particularmente en la parte meridional del Sudan. Los productos vegetales son, en primer lugar el maíz, y la

cebada, lentejas, sésamo, algodón, tabaco; abundan las palmeras de dátíl, las higueras, el tamarindo, el algarrobo, y la acacia. Los animales son: búfalos, carneros, cabras, caballos, asnos y camellos. Se encuentran además panteras, hienas, gacelas y avestruces; en las selvas del S. hay elefantes, leones, rinocerontes, jirafas y gran variedad de monos; el Nilo se halla infestado de hipopótamos y cocodrilos.

El Sudan egipcio, cuya capital es Khartum, forma desde 1871 tres divisiones administrativas: la primera comprende los dos distritos de Dongolah y Berber; la segunda los cuatro de Bahr-el-Abiad, Kordofan, Senaar y Taka; la tercera Suakin, Masauah junto con todo el litoral del Bedjah.

Sus principales países son:

1.º En el SUDAN EGIPCIO: el DAR-BERTAT y el FAZOQL, países de montañas casi sometidos, cerca del Nilo Azul, con las ciudades de *Famaka* y *Fazogl* ó *Mehemetalópolis*; estos territorios producen oro; el SENAAR, montuoso, con estepas en la parte septentrional; sus ciudades principales son *Senaar*, junto al Nilo Azul, centro del comercio con Abisinia, con 10,000 habitantes; *Mesalamieh*, ciudad también comercial é igualmente junto al Nilo Azul; 20,000 habitantes; *Medineh*, de 10 á 15,000 habitantes; *Kartum*, capital del Sudan egipcio situada á 1,600 kilómetros al S. del Cairo; gran comercio con todo el Alto Nilo, Egipto y Europa; una ruta de las caravanas conduce al puerto de Suakin, sobre el mar Rojo, por el que se exportan colmillos de elefante, goma, oro en polvo, plumas de avestruz y esclavos; los habitantes son de 30 á 35,000, á pesar del calor y la insalubridad del clima; el DAR-HALFAY ó HALFEYA sólo comprende la pequeña ciudad del mismo nombre, que cuenta apenas unos 3,500 habitantes.

La NUBIA se divide en Alta y Baja.

ALTA NUBIA, abraza desde el Dar-Halfay hasta el Dar-Sokkot, conteniendo en sus límites las siguientes poblaciones: *Chendy*, en el DAR-CHENDY (antiguo reino de Meroé), ciudad casi destruida por un incendio en 1821, después de la muerte de Ismaíl-Bajá; cuenta todavía 7,000 habitantes; *Assur*, pequeño pueblo cerca de las ruinas de Meroé; *Damer*, en el territorio de DANER ó DAR-DJAL, con escuelas árabes; centro de la propaganda musulmana en el África central y occidental; *Berber* ó *El-Mekherif* en el DAR-EL-BERBER; *Abú-Haschin* en el DAR-ROBATÁ (primer codo del Nilo); en el DAR-MONARSIR no hay población alguna de importancia; *Nuri*, junto á las ruinas de Napata, capital de DAR-CHAYKIEH; *Dongolah*, antigua capital del DAR-DONGOLAH, hoy en decadencia; la capital es actualmente *Marrakah* ó *Nueva-Dongola*, con unos 4,000 habitantes; *Ammara*, en el SOKKOT, rica en dátiles muy estimados; en el DAR-MAHAS y en el BANT-EL-HADJAR no hay ciudades grandes ni aún pequeñas poblaciones dignas de mención por más que todo lo referente á su comarca tiene importancia histórica y sobre todo geográfica.

Encierra, la BAJA NUBIA: *Derr*, en el territorio de los Barabrás, con 3,000 habitantes; *Ebsambul* á la izquierda del Nilo é *Ibrim* á la derecha, célebres por sus ruinas egipcias. Al O. del valle del Nilo, en dirección de S. á N. se encuentran: el oasis de TAKALÉ (Dar-Tegeli), capital *Tassin*; el KORDOFAN, límite de las lluvias tropicales, con bosques y palmeras al extremo sur, desnudo y árido al norte, sobre todo en la época de sequía. El Kordofan pertenece á los egipcios desde 1820; lo habitan varias tribus al centro y norte; el sur está ocupado por negros de Nubia que hasta hace poco han sido cazados como fieras por los egipcios. La

capital de esta parte de Nubia es *Lobeid* ó *El-Obeid*, ciudad moderna y comercial que cuenta, según se asegura, de 20 á 25,000 habitantes. *Bará* es otra ciudad que no deja de tener su importancia situada más al N.; el oasis de ZELIMA, al O. del Sokkot, es estación importante para las caravanas procedentes del Guaday y del Dar-Fur.

Al E. del Nilo, entre este río y el mar Rojo, al N. de la mesa de Abisinia, hay gentes que viven sometidas por igual á egipcios y abisinios; son á la vez nómadas y agricultores; son semicristianos y semimusulmanes; parecen pertenecer á tres grupos: los AGAZIS, de origen abisinio, en la cuenca del Ain-Seba, en el Samhara, etc.; los BEDUÍS ó nómadas, al E. del desierto Korosco, negros bronceados de bellísimas formas físicas; estos son musulmanes, groseros, feroces, é ignorantes, sin el menor sentimiento de

honra, desconfiados, falsos y ladrones; los KUNAMAS, al O. de los Agazis, en la cuenca média del Mareb; en el país de los Kunamas se halla la ciudad de *Kas-sala*; en el de los Agazis la de *Gef* ó *Sef*, puerto de mar, frente al islote de Suakin citado ya otras veces.

Los habitantes de Nubia son de raza árabe en el Kordofan, en los países de Dongolah, del Damer, del Chendy; de raza etiópica de la rama negra en el Fazoql, el Bertat y el Takalé y de la roja de la propia raza al O. del Nilo, como se puede apreciar en las tribus del Bahiuda y en los Barabrás. En el Senaar meridional y aún en Kordofan se hallan las distintas razas mezcladas y confundidas. Hay negros esclavos. El número total de habitantes de la Nubia se calcula en unos tres millones escasos, casi todos son mahometanos.

CAPÍTULO OCTAVO

ÁFRICA AUSTRAL

LA parte de África situada al S. del Ecuador ha sido por mucho tiempo desconocida, excepción hecha de su litoral. Hoy la han visitado y recorrido muchos viajeros, que han penetrado en el interior, por la región meridional unos, y otros por la oriental.

Describirémos primero los países que se extienden, partiendo del S. hasta el lago Nami; enseguida la gran cuenca del Zambése y la Guinea inferior ó Congo al O.; y por último, la costa oriental ó Mozambique.

La primera parte comprende la Colonia del Cabo, al S.; la Cafrería propiamente dicha; la colonia de Natal; las dos repúblicas fundadas por los *boers holandeses*, al E., y la Hotencina y el desierto de Kalahari al O. y al centro.

I.

COLONIA DEL CABO;—COSTAS, MONTAÑAS, RIOS, CLIMA, HABITANTES, PUEBLOS.

El CAPELAND (Tierra del Cabo), se halla situado al extremo meridional del

África. Tiene por límites: al N. el Orange y el Nu-Gariep, al E. el Gran Kei, al S. y al O. el mar. La superficie de esta colonia inglesa es superior á la de Francia (572,000 kilómetros cuadrados). La población se aproxima á unos 700,000 moradores.

Las costas son accidentadas, presentando al O. la bahía poco segura de *Santa Elena*, la excelente bahía de *Saldaña*, y la bahía de la *Tabla* muy frecuentada; al S. la bahía *Falsa* que se encuentra al E. de la península del Cabo; esta península termina en el cabo de *Buena Esperanza*; la bahía de *Simon* es la más importante estación naval de la colonia. Mas al E. se encuentran las bahías de *Sandown* y *Walkers*. El cabo de las *Agújas* es la punta más meridional del continente. Siguiendo al E. se encuentran muchas pequeñas bahías, entre las cuales son de notar las de *San Sebastian*, *Plettenberg*, *San Francisco* y *Algoa*.

El territorio del Cabo comprende el declivio sur de la mesa austral del África; pasada ya la región costera, angosta y fecunda, se encuentra la cordillera de los *Groote-Zwarte-Berg*; trepando por esta cordillera se llega á la elevada mesa del *Gran-Karrú*, de 1,200 á 1,600 metros sobre el nivel del mar. El suelo de la mesa es entre arcilloso y areno-ferruginoso. Extiéndese hasta los montes *Nieuwe-Veld*, de cimas horizontales, y hácia el N. O. hasta los montes *Rogge-Veld* que durante la estación de las lluvias ofrecen buenos pastos. Por el N. de las montañas se penetra en la vasta mesa del África alta, que se compone de llanuras áridas inclinadas hácia el río Orange ó el Océano Atlántico; los picos aislados que encierra se elevan á una altura de unos 2,800 metros.

Los ríos que fecundan la colonia son:

En la vertiente del S., el *Breede*, el *Gauritz*, el *Gamtoos*, el *Sunday* ó *Zon-*

dag, el *Great Fisch-River*, el *Keiskamma* y el *Greac-Kei-River*.

En la vertiente del O., el *Great-Berg*, el *Elefante* ó *Río de los Elefantes* con gran número de afluentes y el *Gariep* ú *Orange*. El *Gariep*, formado por el *Nu-Gariep* y el *Kei-Gariep* ó *Vaal*, tiene también bastantes afluentes y subafluentes y recorre 1,700 kilómetros; es ancho, pero poco profundo y apenas navegable; se encuentran en sus márgenes muchas tortugas, patos silvestres y gansos.

El clima de la colonia es templado y sano; harto seco, pues suele faltarle la lluvia años seguidos. Las montañas que forman el declive oriental del África del Sur, detienen los vientos cargados de vapores de agua del E. y del N. E.; á medida que se avanza en dirección al O. se encuentra ménos verdura y á cada paso, el suelo no es ya más que una corteza endurecida, la yerba es negruzca, y los árboles pierden sus hojas; sin embargo, se encuentran euforbiáceas, estapelas, crasuláceas que ofrecen buena alimentación á los ganados; la cria de carneros es la mayor riqueza del país. Se ha notado que las lluvias son cada día más raras y que el clima empeora, á causa de los desmontes. El gobierno ha ordenado, pero inútilmente, que se vuelvan á plantar los árboles talados y destruidos por los colonos; se ha introducido un cactus americano que se reproduce con extraordinaria potencia, pero sus puntas lastiman á los carneros y les quitan las lanas. Las fuentes disminuyen, los ríos desaparecen ó recorren profundísimos cauces sin fecundar el país. La flora es celebrada por los brillantes colores de algunas de sus especies, así como por la variedad de iris, geráneos, plantas bulbosas y aloes. La parte meridional de la región produce trigos excelentes, cebada, centeno, avena, etc. Tampoco carece de buenas viñas.

Sus carneros (más de 7 millones) producen mucha lana; las vacas son de raza holandesa; hay búfalos, caballos, antílopes y avestruces. En las estepas se cazan los animales errantes, que son muchos; se hallan también elefantes é hipopótamos; las hormigas blancas fabrican verdaderas chozas de algunos metros de altura y sólidamente edificadas.

Su población se calcula en 1,000,000 habitantes, ingleses, holandeses (boers), protestantes de origen francés, cafres, hotentotes, mulatos, etc. Los holandeses viven en las grandes posesiones del Oeste; los franceses al Este del Cabo; los hotentotes son criados, obreros y solda-

dos de la colonia ó viven deseminados al Noroeste. Existen muchas agrupaciones de vida independiente, como los NAMAQUÁS á la desembocadura del Orange, los KORANAS á la derecha del rio y algunos más.

La colonia está dividida en tres provincias, cada una de las cuales comprende varios distritos. La provincia del O. tiene por capital de la colonia, la ciudad del CABO (Cap-Town), en la bahía de la Tabla y la falda de la montaña del mismo nombre que tiene de altura 1,165 metros. Es una plaza fuerte, bien edificada, con un célebre jardín botánico, un gran hospital, observatorio y más de



CIUDAD DEL CABO

40,000 habitantes; su comercio es activo. La ciudad tiene dos puertos, *Simon's-Bay* al E. y *Table-Bay* al O. (Bahías Simon y Tabla). *Simon's-Town* (Ciudad Simon) tiene arsenal y un hospital marítimo. Al S. del Cabo, á una distancia de 22 kilómetros, existe la pequeña población

de *Constancia*, famosa por sus viñedos debidos á los franceses refugiados. *Worcester*, ciudad de reciente fundación, se halla situada junto al Breede. *Stellenbosh*, al E. del Cabo, tiene igualmente celebradas viñas y está unida por un camino de hierro á la ciudad del Cabo y á *Wellington*.

ton, más al N.—*Caledon*. *Zwelleendam*, *George-Town*, *Riversdale*, al E., son ciudades pequeñas, pero llenas de vida. En la provincia del E. se encuentran la ciudad de *Graham* (*Graham's-Tow*), la de *Uitenhagen*, que tiene cierta importancia, y *Port Elisabeth*, engrandecida en estos últimos tiempos, que cuenta una población de 15,000 habitantes.—*Beaufort-West* y *Victoria-West* son dos pueblos deliciosos en el camino que va del Cabo á las minas de diamantes.—LA CAFRERÍA BRITÁNICA, entre el Keiskamma y el Great-Kei-River, conquistada en 1847, forma una tercera provincia desde 1864. Es un país quebrado, bien regado, fértil, habitado por cafres labradores. *King-Williams-Town* es una ciudad del interior; pero la capital es el puerto llamado de *East-London* que hace un comercio muy activo. Los ingleses han anexionado hace poco, en la costa del O., un grupo de islas pequeñas en la bahía de *Angra*, la isla *Posesión* situada más al S. y la de *Mercury* al N., ya poseían la isla de *Ichabo*. Todas estas islas contienen mucho guano.

La colonia del Cabo, cuyo porvenir se creyó amenazado con la apertura del canal de Suez, parece haber revivido desde 1881. Se han descubierto minas de carbón en el departamento de *Stormberg*; oro en *Queenstown*, en *Tatin*, cerca de los montes Kolobeng y en otros varios sitios; terreno de diamantes, cerca del Vaal, en la frontera de la República del Rio Orange. Los emigrantes llegan en gran número y la nueva ciudad fundada en el centro de la comarca, *Pniel*, cuenta ya unos 8,000 habitantes. Los boers reclamaban la posesión de este territorio; pero el gobierno inglés ha rechazado sus reclamaciones, anexionándose el país de los *Basutos* que ha dividido en tres distritos: *Pniel*, *Klipdrift* y *Griqua-town*. Esta región, llamada GRIQUALAND-WEST, se

extiende desde el rio Orange al territorio del jefe de Batlapin, 18,000 kilómetros cuadrados de superficie. Es país de buenos pastos, y encierra cobre, plomo, hierro y hulla, pero son los diamantes su principal riqueza; donde más abundan es á los bordes del Vaal; los recogidos en 1872 valían más de 25 millones de pesetas. El clima de esta región es sano y los inmigrantes llegados á ella pasan de 50,000.

Los ingleses, dueños de la colonia del Cabo, de la Cafrería inglesa y del Natal, monopolizan el comercio del África del Sur. Exportan por más de 50 millones en lanas finas, ganados, algodón, azúcar, vino, café y *arrow-root*. El comercio general excede de 150 millones.

Pero no disfrutan con tranquilidad la posesión del país cuyos vecinos promueven con tanta frecuencia reclamaciones, guerras y disturbios. Las tropas inglesas é indígenas del Cabo se han batido muchas veces con los basutos, los zulúes, los boers y otros, siendo rechazadas ó victoriosas alternativamente, sin poder asegurar la paz de la colonia. En el año de 1880 sufrieron los soldados de Inglaterra una sangrienta derrota.

La colonia del Cabo fué fundada en 1652 por el holandés Risbeck, ocupada por los ingleses en 1795 á 1802, recobrada por los holandeses, vuelta á tomar por los ingleses en 1807 y cedida á la Gran Bretaña, definitivamente, en 1814. El gobierno de la colonia, nombrado por la corona, está secundado desde 1850 por dos consejos electivos y ministros responsables.

II

CAFRERÍA PROPIAMENTE DICHA—COLONIA DE NATAL—PAÍS DE LOS ZULÚES. REPÚBLICAS Y ESTADOS LIBRES—DESIERTO DE KALAHARÍ.

Se da generalmente el nombre de Cafrería á la región marítima que se extiende á lo largo del Océano Índico, desde la colonia del Cabo hasta la cuenca del Zambeza. Comprende esta la Cafrería británica, la Cafrería propiamente dicha, la colonia de Natal y el país de los Zulúes.

LOS CAFRES, llamados infieles por los árabes que los encontraron al venir del norte en las épocas de sus conquistas, forman el eslabon que une la raza etiópica á la raza negra. Son de matiz bronceado; no tienen la nariz aplastada de los habitantes del Sudan; su estatura es alta y vigorosa su constitución; se reunen en sociedades cada una con su jefe y, aunque nómadas, construyen poblaciones importantes que llaman *Kraals* ó pueblos; tienen rebaños de vacas, de caballos y de cabras, y viven generalmente ocupados en la agricultura; conocen el uso de los metales y han hecho algunos pogramos en civilización. Los cafres se subdividen en grupos importantes que ocupan la mayor parte del África del Sudeste.

Ya hemos hablado de la Cafrería Británica, parte integrante de la colonia del Cabo.

La CAFRERÍA, propiamente dicha, entre la Colonia del Cabo al S. O. y la de Natal al N. E., entre el mar y las montañas Blancas, es un país montuoso, dispuesto en mesetas regulares, regado por numerosas corrientes que alimentan llu-

vias regulares. Habita el país la rama cafre meridional que comprende los *amakósas*, los *amatimbas*, los *amapondas*, etc.; la mayor parte son feroces y ladrones por costumbre y por naturaleza. Los misioneros ingleses trabajan en la anexión de este país que puede surtir de ganados á las colonias inglesas.

COLONIA DE NATAL.—Situada al N. de la Cafrería propiamente dicha, se extiende hasta el Tugela, entre el mar y los montes Drakemberg. Linda con el país de los Basutos y con las dos repúblicas fundadas por los boers holandeses. Recientemente ha sido enexionada á la colonia otra porción de la Cafrería independiente, el *No-Man's-Land* (tierra sin dueño), entre los rios Unsimkulú y Untantuma. Esta nueva anexión acerca la colonia de Natal á la parte oriental de la colonia del Cabo. La superficie de la colonia de Natal, despues de la última anexión, abarca más de 50,000 kilómetros cuadrados.

La región litoral de la colonia es baja y cálida, pero su clima es sano y templado por los vientos alisios; parece apropiado para el cultivo del algodón, de la caña de azúcar y de todas las plantas tropicales. Sigue luego la zona de las selvas ó los pastos. Por último la mesa superior, que es favorable al cultivo del maíz, de la patata, del lino, del cáñamo, de la vid y de las frutas. Existe en su territorio hierro y carbon. Abundan las fieras.

Los habitantes de la colonia son 400,000 próximamente incluyendo los inmigrantes europeos, ingleses y holandeses, en su mayoría, los cuales suman algunos millares; tambien hay inmigrantes de la India; los cafres se dividen en zulúes, basutos, etc.

La capital de la colonia se llama *Maritzburg* ó *Pietermaritzburg*, al centro, siendo gran plaza mercantil con el inte-

rior; *Puerto Urbano*, en la bahía de Puerto Natal, es una deliciosa población de unos 5,000 habitantes; entre los otros pueblos, debemos mencionar *Grey-Town*, *Newcastle*, *Ladysmith*, etc.

El comercio de la colonia consiste en arrow-root, café, azúcar, lanas, maderas, colmillos de elefante, astas de búfalo, plumas de avestruz, sebos y pieles.

ZULULANDIA.—El *Zululand* ó País de los Zulúes se extiende desde el territorio de Natal hasta la bahía *Del Agua* y el *Limpopo*, entre la república de Transvaal y el mar. Lo fecundan varias corrientes de agua, el *Umvolosi*, el *Pongolo*, el *Mance*, etc. Hay varias lagunas en la costa; la principal es la de *Santa Lucía*. El país está habitado por diferentes tribus de los cafres zulúes, que han tomado muchas veces parte en las guerras de los ingleses y de los boers y que han combatido solos, más de una vez, como se ha dicho antes contra las guarniciones inglesas del Cabo y del Natal. Los ingleses tienen un centro en la bahía de *Santa Lucía*.

REPUBLICA DEL RIO ORANGE.—Al norte de la colonia del Cabo, al O. de las montañas Blancas y del Drakemberg que forman el talud oriental de la mesa del África austral, existen los países habitados por los BETJUANAS ó BETSCHUANAS, mezcla de cafres y hotentotes, en medio de los cuales han fundado dos repúblicas los boers holandeses. Estos huyeron de la colonia del Cabo disgustados de las costumbres inglesas y quejosos de que se aboliera la esclavitud que explotaban. Estableciéronse con sus familias en pleno país de cafres, llevando consigo sus ganados y fundando las dos repúblicas de Orange y de Transvaal.

La República del Rio Orange (*Orange-River-Freestate*—Estado libre del Rio Orange) data solamente de 1834; sus límites son: al S. el Nu-Gariep que la se-

para de la colonia del Cabo, al E. los montes Drakemberg y el país de los basutos, al N. y al O. el Vaal. Su extensión territorial es de 125,000 kilómetros cuadrados próximamente. El país es montuoso al E., inclinándose en anchas mesetas hácia las llanuras del O.; lo riegan los dos brazos del Orange, el Caledon y otros rios de menor importancia. Su clima es sano y templado; los inviernos son secos y frios; el terreno, en la parte llana, es arenoso y árido durante las sequías, que son frecuentes y prolongadas; pero se cubre de yerbas en la estación de lluvias.

Se ha encontrado en el país cobre, hierro y carbón; en el S. hay árboles espinosos, muchas acacias, etc. Se cultiva el sorgo, y en la ribera del Vaal el trigo, etc. Los animales feroces son numerosísimos; es un país de caza. Los boers crían sus carneros, que son muchos, en el territorio de Caledón, al S.—Aquellos republicanos de origen holandés tienen esclavos hotentotes y han sometido por la fuerza á muchos cafres basutos. Su establecimiento principal es *Boemfontein*, cerca del Modder; *Smithfield* al S. en el distrito de Caledón, es el centro comercial; *Winburg* y *Harrismith* están al N.; *Pniel*, al N. O. de Bloemfontein, donde se han descubierto las más espléndidas minas de diamantes, se lo disputan los boers y los ingleses del Cabo.

El poder ejecutivo de la república pertenece á un presidente elegido y al gobierno; ejerce el poder legislativo una asamblea nacional. Su religión es el cristianismo protestante. Los boers, viviendo entre los cafres y sin comunicaciones con Europa, progresan muy poco, ó mejor, retroceden hácia la barbarie.

En las montañas Azules, entre el Orange superior y el Caledón, viven los *cafres basutos* casi independientes.

REPÚBLICA DE TRANSSVAAL. Fundada

igualmente en 1834, en las mismas circunstancias que la precedente, se extiende desde el Vaal hasta el Limpopo entre el país de los zulúes al E. y el de los betjuanas al O. Su extensión superficial se calcula en 250,000 kilóm. cuadrados. El clima es delicioso; muchos enfermos van desde Inglaterra á buscar allí su curación.

El Transvaal es una región de elevadas mesetas, atravesada al centro por las montañas que deslindan la cuenca del río Vaal de los muchos afluentes del Limpopo. Al E. se levanta la cordillera del Drakenberg (monte Dragon), en cuyos valles se encuentran deliciosos puntos de vista. Se cultiva el café en las partes fértiles del territorio; en los *flats*, grandes praderas, se cazan elefantes, abundan el hierro, el estaño, el plomo, y el cobre; se encuentra plata en varios puntos y oro en gran cantidad en el distrito de Lidemburgo, al E.; la hulla no se explota.

Habitán el país 30,000 BOERS, mezcla de holandeses y africanos, pastores semi-salvajes que viven entre sus caballos y sus vacas, y de 200 á 300,000 CAFRES BETJUANAS que pagan á los primeros un tributo en marfil. Las producciones del país se exportan difícilmente por falta de caminos.

La república se halla dividida en los cuatro distritos de *Mouioiverdop*, *Magaliberg*, *Leidenberg* y *Zoutpansberg*. Los principales establecimientos son: *Pretoria*, cerca de un afluente del Limpopo superior, antigua residencia del gobierno, hermosa población situada entre multitud de arroyos; *Rustenburg* al O.; *Potchefstroom*, al S. O., cerca de uno de los afluentes del Vaal; esta ciudad es al presente capital de la república; por sus anchas calles adornadas de sauces magníficos se deslizan murmuradoras y cristalinas corrientes; *Orichstad*, al N. E.; *Reynosport*, en el Zautpansberg, al N.; *Lydensburg* al E., donde paran las diligencias del Cabo. La administración del país

está en manos de un gobernador y de un consejo de doce miembros elegidos por tres años.

*
**

PAÍS DE LOS BETJUANAS. Los cafres betjuanas ocupan el país llano, arenoso y estéril, comprendido entre el Limpopo y el Kei Gariép al E. y el desierto de Kalahari al O. Riegan el país varios afluentes de los dos citados ríos, afluentes que se secan en verano. Los habitantes, fraccionados en numerosas tribus, son agricultores y pastores. Viven en los *kraals* ó pueblos en los que también se han establecido algunos misioneros protestantes. Los *kraals* más conocidos son *Kurumam* ó *Nuevo Litaku*, al S.; *Motilo* y *Viejo Litaku*, al centro; *Kolobeng* al N.

El inmortal Livingstone partió de la república de Transval para hacer sus importantísimas exploraciones en las cuencas del lago Nami y del río Zambeza.

*
**

PAÍS DE LOS HOTENTOTES. Los hotentotes habitaban antiguamente casi toda la gran mesa del África austral. Es una raza secundaria, degenerada, de origen muy antiguo, que tiene cierto parecido con los mongoles. Se distingue el hotentote por su escasa talla, su tez amarillenta, de un amarillo sucio, su frente escasa y prominente, su ojos oscuros, oblicuos y pequeños, nariz achatada, labios gruesos, barba aguda y cabellos encrespados. Su nombre, según ellos mismos, es el de *Cuaicuas*. Son muy dóciles, de escasa inteligencia y diestros en la caza; entran á rastras en sus chozas, bajas y groseras, y son indolentes y desaseados. No cultivan la tierra, pero cuidan bastante de sus rebaños.

Han sido rechazados hácia el N. O. por los cafres, por los holandeses, por los boers y por los ingleses. Los NAMAQUAS y los CORANAS presentan el verdadero tipo físico y moral del hotentote, errando

de estación en estación, de valle en valle con su casa ó choza arrastrada por bueyes á lo largo del Orange, de sus afluentes, de las montañas llenas de selvas y manglares y pobladas de dañinas fieras.

Los hotentotes han sometido á los DAMARAS, tribus negras y poco numerosas dedicadas á la vida agrícola. Hay tambien algunos negros, que han conservado su independendencia y viven al norte del país; estos son los OVAMPOS.

Los ingleses han establecido en la Hotentocia gran número de misiones. En cambio los coranas, los betjuanas y los boers persiguen á las tribus miserables, como, los *Saabs*, *Huzuanas* y otros, arrebatándoles sus ganados y haciendo que se refugien en el desierto de Kalahari.— Estas tribus, acosadas de continuo, viven en las cuevas de los montes, en la más espantosa miseria y degradación, alimentándose de hormigas, ó de lo que les proporciona el robo y la caza.

El DESIERTO DE KALAHARÍ se extiende al Norte del rio Orange, entre Hotentocia y Cafrería ó, mejor dicho, entre el país de los Namaguas (Hotentotes) y el de los Betjuanas (Cafres). Alcanza el Kalaharí 800 kilómetros de largo y 600 de ancho. Es un país arenoso, llano, sin aguas, menos caluroso que el Sahara, pero cada día mas seco. No contiene como otros desiertos ya descritos fértiles oasis pero tampoco carece en absoluto de vegetación, vegetación debida á las aguas subterráneas, que desaparece durante la sequía. En épocas de lluvia se dan buenos melones, plantas tuberculosas, que proporcionan alimento sano, y crecidas yerbas. Hay algunas salinas.

El desierto está lleno de elefantes, rinocerontes, búfalos, avestruces, jirafas, etc. Los pocos hombres que se encuentran son hotentotes de las tribus más abyecas, y *Bakataharis* pertenecientes á la cafrería betjuana.

CAPÍTULO NOVENO

ÁFRICA AUSTRAL

I

CONGO Ó BAJA GUINEA

Los portugueses ocuparon por espacio de algunos siglos, en la costa occidental del África, el territorio llamado Guinea inferior ó Congo; y en la costa oriental del propio continente los territorios de Sofala y Mo-

zambíque. Eran por lo tanto, conocidas ambas costas: pero los países interiores, las extensas regiones intermedias, sólo han sido exploradas en los tiempos modernos. El ilustre viajero David Livingstone nos ha dado á conocer toda la región intermediaria, recorriendo el África austral de O. á E. y explorando toda la zona comprendida entre 20° y 10° de latitud S.

Uno de los mayores rios del África, el Zambeza, nace en las montañas que limitan por el E. la Guinea interior, corre por el centro de África, abriéndose paso

á través de la cordillera que forma el talud oriental del África austral llegando al mar de las Indias por el litoral de Mozambique. Se pueden por lo tanto enlazar y estudiar juntas estas tres partes de una extensa región del África austral.

Llámanse BAJA GUINEA, GUINEA INFERIOR ó CONGO, la parte de la vertiente occidental del África, desde cabo Lopez al N., hasta el cabo Frío al S., es decir, de 1° á 20° latitud S. La extensión es de 2,200 kilómetros por 500 de anchura.

La costa del Congo es baja, cálida y malsana; hácia la parte S. es de notar el cabo *Negro*. El suelo se va elevando hácia el interior, presentando cordilleras de montañas bastante confusas que se dirigen del Norte al Mediodía; los portugueses les dieron los nombres de *Sierra Cumplida*, *Sierra de Sol*, *Sierra de Tamba*, *Sierra de Talla*, *de Mozamba*, *de Frío*, etc. De estas sierras ó montañas descienden buen número de rios que corren hácia el O. y desembocan en el océano Atlántico. Son los más importantes:

El *Kilongo* ó *Bualí*; el *Congo* ó *Zairé* que nace en la mesa interior, se abre paso á través de las montañas formando una serie de rápidas y cascadas y corre por un lecho espacioso y profundo; entre sus afluentes se ha reconocido el *Coango*; el *Lozé* fecunda igualmente el Congo; el *Dandé* y el *Bengo* ó *Zenga* riegan el territorio de Angola; el *Coanza* es un gran rio que viene del S. E. y recibe numerosos afluentes; el *Kuvo*, el *Katumhela* y el *Kuparol* son menos importantes; el *Cunene*, que desagua al N. de cabo Frío, viene del N. E., recibe un buen continente de afluentes y es bastante caudaloso; en la estación de las lluvias se desborda con facilidad inundando las tierras hasta bastante lejos de su cauce; en su parte superior no dista mucho, al parecer, de otras corrientes de agua que se dirigen al E., como el *Cubango* ó *Kován-*

go, y podrían establecerse comunicaciones con el lago Nami ó N° gami.

En las montañas del Congo hay hierro, cobre, plata, azufre y salitre. Las regiones botánicas son tres: en la *región del litoral* dominan las plantas espinosas, las euforbias, las acacias; se ven baobabs de 4 á 5,000 años con troncos de 30 metros de circunferencia; en la *región montañosa*, pintoresca, fértil y mucho más sana, se encuentran las palmeras y las selvas vírgenes; *sobre las mesetas* la vegetación es muy variada; hay una infinidad de plantas aromáticas y vastísimas praderas; se cultivan el arroz, el trigo, el maíz, la caña, el tabaco, el café y el algodón; cosechase tambien la yuca de la que se hace el pan de cazave y de la que se extrae tapioca y almidón; se cogen aráchidas, naranjas, plátanos, guayabas, higos, huyas, melocotones, aceite de palma, aceite de coco, etc. Hay ganado vacuno y lanar en las posesiones portuguesas. Encuéntanse en sus selvas algunos animales silvestres ó salvajes, siendo de notar el chimpanzé, que es el mono más parecido al hombre, y un loro gris que habla perfectamente. Por desgracia los rios no son navegables, no hay caminos y, en las mesas, se encuentra ya el *setzé*, mosca que causa increíbles estragos en casi toda el África interior; en 1863, murieron de sus picaduras en las posesiones portuguesas mas de 20,000 cabezas de ganado.

El Congo está poblado de negros, tribus salvajes y embrutecidas que viven en el fetichismo más grosero á pesar de los esfuerzos de las misiones cristianas. Este país ha sido el verdadero centro de la trata, que ya no se hace de una manera ostensible, pero que por desgracia no ha desaparecido todavía.

La región de que se trata comprende:

Al N. LOANGO, dividido en LOANGO propiamente tal, CACONGO y GOYO. Las

principales ciudades de LOANGO verdadero, son *Buali* ó *Banza-Loango* y *Mayumba*. Las ciudades de CACONGO son *Kinguelé*, á 120 kilómetros de la playa, y *Malemba*, puerto mercantil con una bahía segura. La principal ciudad de GOYO

ó N'GOYO es *Cabinda*, puerto del Atlántico.

El CONGO, entre el Zairé y el Dandé, contiene entre otras ciudades las de *San Salvador*, *Ambazió* ó *Banza-Congo* que es la capital, situada en el interior, con



EL PLÁTANO

20,000 habitantes; *Batta*, *Bamba*, *Ambriz*, etc.

ANGOLA, entre el Dandé y el Coanza, es posesión portuguesa. La capital es *San Pablo de Loanda*, puerto mercantil con 8,000 habitantes. En el interior están las ciudades de *Ambaca* (hoy en plena decadencia), *Mazangano* á orillas del Coanza, *Colungo-Alto* en un admirable sitio centro

de un sistema de montañas, *Sanza*, *Braganza*, etc.

BENGUELA, al S., es también posesión portuguesa. La capital es *San Felipe de Benguela*, puerto situado en la desembocadura del Katumbela con una población de 3 á 4,000 habitantes. *Mozamèdes* es una ciudad situada al N. del cabo Negro. En el interior tienen los portugueses los

pueblos de *Caconda*, en el Bihé, y *Bailundo* en el país de los *Quilengas*, en las fuentes del Cumene y del Cubango. Después se halla el QUIPONGO y otras monarquías de negros salvajes.

La población de los territorios sometidos á los portugueses es de 600,000 almas, entre las que se cuentan escasamente 1,500 blancos y 32,000 mulatos. La mayoría de los negros no se cree unida á Portugal más que como tributaria; en la sola provincia de Benguela, el número de negros independientes aventaja en mucho al de los negros nominalmente sometidos; las insurrecciones son frecuentes, bastando apénas para reprimirlas todas las fuerzas terrestres y sutiles que Portugal sostiene en sus colonias. Las guarniciones de las ciudades y fuertes no llegan á 5,000 soldados; la estación naval es de cuatro buques de guerra. Las dos provincias de Angola y Benguela tienen cada una su gobernador y en Ambriz y Mozamedes se han establecido subgobernadores. Existe en Loanda un tribunal de Justicia. La colonia está representada por diputados en las Córtes de Lisboa. La abolición de la trata de negros ha perjudicado al comercio del país, que hoy se esfuerza en establecer relaciones mercantiles con las tribus negras del África interior, al objeto de compensar la falta de negocios que ántes le proporcionaban los negreros del Brasil y de Cuba.

Al S. de Benguela se extiende una costa árida y de difícil acceso, donde reinan interminables calmas y hace un calor insufrible; en dicha costa se halla la bahía de *Wallfisch* ó de las *Ballenas*, fondeadero excelente, á los 22° 27' latitud S. Los ingleses comercian en esta costa, á la que se da generalmente el nombre de CIMBEBASIA. Se han encontrado allí minas de cobre.

Cimbebasia, es en realidad, el extremo

septentrional de Hotentocia; habitan su territorio como ya hemos visto, los ovampos, labradores de la tierra, los damaras, ganaderos ó pastores y los namaquas, cazadores que cazan en las selvas y en los arenales jirafas, elefantes y leones.

II.


CUENCA DEL ZAMBEZA.

Este gran rio del que no era conocida más que la parte inferior, ha sido recorrido en la extensión completa de su curso por el tantas veces citado Livingstone; citado justamente, pues su nombre vivirá por largos siglos unido al nombre de África, lo mismo que serán eternamente inseparables de la historia de América los nombres de los marinos y de los conquistadores que la descubrieron y civilizaron.

Forman el ZAMBEZA los dos rios que se llaman *Liba* y *Liambeya*. Nace el Liba en las montañas del Congo, riega una vallada tan fértil como mal sana, el país de LUNDA, que se extiende entre espesísimos bosques y dilatadas praderas, recibe el *Lotembúa*, rio que sale del lago *Dilolo* (de 12 kilómetros por 5); el lago Dilolo está situado, en las grandes llanuras, en la línea divisoria de aguas, en comunicación con el Zairé. El *Liambeya* ó *Gran Bungo*, conocido además por otros muchos nombres, tiene su nacimiento más al O., en los montes Mozamba, no léjos de los orígenes Cuango, del Coanza y del Cunene. Corre el Zambeza de N. O. á S. E.; recibe el tributo de las aguas del *Tchobé* que alcanza de 500 á 600 kilómetros de curso; atraviesa una garganta basáltica y forma la cascada *Victoria* en la que las aguas se precipitan de

una altura de más de 30 metros; sobre el abismo se elevan cinco columnas de vapor de 100 metros de altura. Desde allí toma la dirección del E. descendiendo por las mesetas que se inclinan hácia la costa oriental recogiendo, por la izquierda, el *Kalamo*, el *Kafué*, el *Luan-gua*; por la derecha el *Cuapé*, el *Umniati*, etc., aumentando su caudal de aguas por estos y otros afluentes, con una gran parte de las de la cuenca interior, entre las montañas de Guinea y las de Mozam-

bique. Salva por último los montes Lupata, recibe el *Chiré* que viene del N. y desagua en el mar de las Indias por cinco desembocaduras formando un gran delta de 40 kilómetros de base. Su curso es de 2,500 kilómetros; su anchura, desde la garganta ó desfiladero de Lupata, llega á 3 kilómetros; está sembrado de islas; el brazo mayor del ancho delta se conoce por los nombres *Lubao* ó *Cuacua*. La cuenca del lago N' GAMI ó NAMI forma parte de la del Zambeza; fué recono-



CATARATA DEL ZAMBEZA

cida por Livingstone en 1849. El lago mide 60 kilómetros de longitud y de 120 á 128 de circuito; es poco profundo. Se halla situado hácia lo 20°30' latitud S. y 20° 40' longitud E., al N. del desierto de Kalahari; comunica con el río Zambeza. Recibe el *Zuga* que viene del S. E., el *Teogé* ó *Tioghé* que llega del N. O. y el *Mababí* procedente del N.

La cuenca del río CHIRÉ, reconocida también por David Livingstone, se en-

cuentra al N. del Zambeza inferior. El Chiré tiene su origen en el gran lago *Niaza*, *Niaza Liwa*, cuya punta meridional está á los 14°25' latitud S.—El lago tiene la forma de una bota; mide 300 kilómetros de largo por unos 80 á 100 de ancho; es profundo y tempestuoso, con muchas bahías hácia el O. y rodeado de magnífica vegetación y de numerosos pobladores.—El Chiré es más estrecho y menos profundo que el Zambeza; corre

de N. á S. en una hermosa cuenca determinada por pintorescas colinas coronadas de bosques de naranjos y limoneros; al E., en particular, limitan y determinan la cuenca elevados montes de los que descienden varios torrentes. El río se ensancha, convirtiéndose en un lago de 16 á 20 kilómetros en sentido longitudinal y de 8 á 10 de anchura; es el lago *Pamalombé* cercado de papiros de 10 á 20 pies; desde el lago, en una distancia de 60 kilómetros, desciende rápidamente por las nueve caídas *Murchison*, de las cuales alcanza una más de 30 metros. Por último desagua en el Zambeza á 160 kilómetros de la costa. Al E. del Chiré, al S. del gran lago, se encuentra el lago *Chirwak* que tiene de 100 á 125 kilómetros de largo por 30 de anchura.

El Zambeza recorre países muy malos, aunque generalmente fecundos y poblados; llanos de tórrida vegetación, vegetación exuberante, en la época de las lluvias; pero desnudos y abrasados en la estación seca; bosques inundados durante las avenidas, que empiezan en Marzo, y llenos de animales fieros, de caimanes, de hipopótamos, etc.; todo este territorio es víctima de la plaga que hemos indicado al estudiar el Congo, del *zetzé*, mosca que no perjudica á las mulas ni á las cabras, pero que mata los perros, los caballos y las vacas; el veneno de esta mosca es de tal naturaleza que se resiste á toda investigación.

El río Zambeza es el límite que separa los pueblos de raza negra, al N., de los de raza cafre, al S. Las tribus que lo forman son muchas y no bien conocidas; las KOLOLOS ó MAKOLOLOS que cultivan la tierra y trabajan el hierro en las márgenes del Zambeza y del Tchobé, son gentes de buena apariencia según Livingstone; quienes facilitaron al ilustre viajero los recursos que necesitaba para ir hasta Angola y Mozambique y algunos

de ellos le acompañaron; su jefe principal reside en *Linyanti* junto al Tchobé; *Seschequé* y *Nariele* se hallan junto al Zambeza; *Catongo* al E. del río; *Libonta* es el último pueblo de los makololos, hácia el N. O.

Al N. del país de los makololos existe el país del Zambeza superior ó LUNDA, habitado por los BALONDAS, negros de rasgos más duros, de dientes mutilados, de costumbres tan extravagantes como péfidas; son crueles y se hallan sometidos á un despotismo odioso; como todos los negros, creen en brujas, en brujerías y en supersticiones.

Descendiendo por el río se encuentran los BATOKAS y los BANYANIS. Al S. del Zambeza, casi hasta la cuenca del Limpopo, se encuentran los MATERELÉS cuya principal ciudad es *Matlokotloko* ó *Iñati*. En 1867 se descubrieron en este país algunos yacimientos auríferos. En los bordes del Chiré y del lago Niaza, donde se cultivan la caña y el añil y puede producirse el algodón, viven los MARABÍS y los MARIMBAS, pueblos industriales, artesanos, herreros y labradores; *Muschinga* se halla entre el Zambeza y el Chiré, y *Molomba* en la orilla occidental del lago Niaza.

III

MOZAMBIQUE.

Los portugueses están establecidos hace mucho tiempo en la costa africana de Levante, junto al mar de las Indias, desde la bahía Delagoa, ó Del Agua, al S., hasta cabo Delgado al N. El canal de *Mozambique* separa esta costa de Madagascar.

Forma esta costa continental del canal

de Mozambique, desde el cabo *Corrientes*, la gran bahía de *Sofala*. El país se eleva en mesetas escalonadas hasta las montañas algo confusas que forman el talud del Este del África austral. El gran río de esta comarca es el *Limpopo*, que nace en el Estado libre de Transvaal, situado en su mayor parte en las cuencas secundarias de los afluentes del citado río; es navegable para buques menores en un espacio de 50 millas; al N. del Limpopo corren varios ríos, como el *Nuchumbené*, el *Sabia*, el *Sofala* ó *Bosi* y, por último, hácia los 11° latitud S., y al N. del Zambeza, el *Lovuma* ó *Rovuma* que procede de las montañas situadas al E. del Niaza.

El litoral es bajo, pantanoso, cálido y húmedo, siendo el clima por consiguiente malo. El país produce arroz, habas, patatas, yuca, sandías, algodón, tabaco y café. Hay muchas higueras indias, naranjos y boababs.

Al S. del Zambeza se hallan las tribus cafres conocidas con el nombre de LAN-DINAS; son casi independientes; al N. están los MANGANJAS y los MAKUAS, indígenas de raza negra sometidos á los portugueses; los MACONDÉS habitan en las márgenes del Rovuma.

Las posesiones portuguesas de este litoral se hallan divididas en siete distritos: *Lorenzo Marquez*, *Inanbané*, *Sofala*,

Sena, *Quilimané*, *Mozambique* y *Cabo Delgado*.

Lorenzo Marquez, en un país malsano, pero fértil, tiene colonos que comercian en pieles y marfil. *Inanbané* y *Sofala*, al N. del cabo de Corrientes, son dos ciudades marítimas en terreno más sano, fértil en arroz, en madera de ébano y de sándalo, en oro y piedras preciosas, pero expuesto á las incursiones de los cafres. *Sena* se halla situado á orillas del Zambeza, en un país insalubre llamado sin la menor razón para ello Monomotapa. *Teté*, más al interior é igualmente junto al río, disfruta de un clima sano y agradable; tiene minas de carbón, de oro, de hierro, aguas minerales y unos 4,000 habitantes incluyendo la guarnición; en este país se cazan elefantes é hipopótamos; los habitantes viven expuestos á las depredaciones de los árabes y de los mulatos mercaderes de esclavos. *Quilimané*, en la costa N. del Zambeza, es de poca importancia. *Mozambique*, situada en una isla pequeña y de clima poco saludable, es la residencia del gobierno. Los habitantes de Mozambique, unos 8,000 emigran á *Mesuril*, que se halla enfrente, en la época de las enfermedades. *Ibo* es una fortaleza en una isla cercana á la costa. En la isla de *Meid* se encuentra mucho guano.

CAPÍTULO DÉCIMO

ÁFRICA ORIENTAL



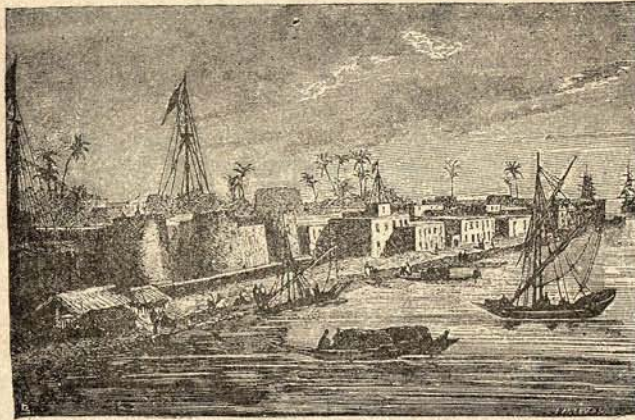
EN la parte más oriental del África, entre las montañas, el mar de las Indias y el golfo de

Aden, hay tres países que por su situación y por sus habitantes difieren de los países vecinos: la costa de Zanguebar, el país de los Somalis y el de los Adels.

ZANGUEBAR ó ZANCIBAR. La costa de Zanguebar (Bar-el-Zeng, país de los negros) se extiende desde cabo Delgado, al S., hasta la desembocadura del río Djub, al N.; se divide en tres partes: el país de QUILOA hasta el río Lufidji, la costa de ZANGUEBAR propiamente dicho hasta Monbaz, y la costa de MELINDA. No lejos de la costa se encuentran las islas *Monfia*, *Zauzibar*, *Pemba* y *Mombaz*.

La costa de Zanguebar es baja y pantanosa; es un país de fiebres endémicas; los desbordamientos de los ríos dejan

allí miriadas de insectos y reptiles. Las mesetas inferiores del *Usaramo*, del *Uzegura* y del *Uzumbara*, son cálidas, húmedas é insalubres, pero bien regadas y llenas de una exuberante vegetación. Luego se eleva el suelo hasta 1,500 metros y aun mas; es ya un país alpestre, fértil, con muchos valles perfectamente regados, de temperatura média y clima sano. Los montes *Robeho* separan el USAGARA del UGOGO que se halla situado en la parte occidental del talud; es un país de plantas espinosas, de selvas impenetrables y



ZANZIBAR

de animales fieros, cuyas aguas se dirijen al O.; en la comarca ménos conocida llamada MASAI, al N., se encuentran vastas mesas áridas y abrasadas, en las que existen algunas partes fértiles con hermosos árboles y multitud de variadas plantas. La cadena de montañas contiene dos macizos elevados: el *Kilima-Ndjaró*, con dos cimas que alcanzan la altura de 6,160 y 5,236 metros, y el *Kenia*, más al N. y á corta distancia del ecuador, que tiene un volcan apagado.

Los ríos más importantes son: el *Lufidji* que viene del interior; el *Kingani*

que desagua frente á la isla de Zanzibar; el *Pangani* que desciende del Kilima-Ndjaró: el *Adi* ó *Sabaki*, el *Osi* ó *Dana* y el *Djub*.

En las tierras fértiles se encuentran baobabs, plátanos, papayos, cocos, limoneros y tamarindos. Se cultiva el maíz, la yuca, el arroz, patatas, boniatos, habas, calabazas, algodón, caña de azúcar, etc. Hay poco ganado, pero muchas abejas.

La población indígena se compone de NEGROS de raza mezclada enteramente, unos pervertidos otros salvajes, por su

trato con los mercaderes de la costa; de SUAHLIS (los costeros), raza mestiza, mezcla de negros, gallas y árabes, son musulmanes, groseros, desconfiados, sensuales, ignorantes y supersticiosos; de ÁRABES, dueños del litoral y de las islas; de BELUTCHIS oriundos del Asia, que sirven como soldados al sultan de Zanzibar; de BANIANOS venidos de la India, quienes en pequeñas embarcaciones trafican y navegan en la costa.

Sus ciudades principales son:

En el país de QUILOA, *Mongallo*; *Lindji* y *Quiloa*; es esta una ciudad y puerto abandonados en una isla muy reducida; el comercio, y sobre todo el de esclavos, se ha trasladado á *Kivínghi*, mas al N.—En la costa de ZANGUEBAR se encuentra *Zanzibar*, excelente puerto en la costa occidental de la isla de su nombre, ciudad mercantil que crece visiblemente y que parece bastante populosa. Se exportan esclavos negros, camellos, caballos, vacas, carneros, colmillos de elefante y de hipopótamo, pieles, cueros, sebo, miel, concha, ambar gris, aceite, gomas, resinas, etc. La isla Zanzibar mide 68 kilómetros de largo, por 24 kilómetros de ancho, es decir, 1,600 kilómetros cuadrados de superficie; es pantanosa y de clima insalubre, pero de rico suelo y á propósito para todos los cultivos tropicales; hay allí verdaderos bosques de naranjos, de mangos, de limoneros; pero la agricultura está muy descuidada y la industria no existe. La población de la isla es de unos 100,000 habitantes. El sultan de Zanzibar que es un príncipe árabe, extiende su dominación por toda la vecina costa de Zanguebar incluso las islas de la misma costa; su autoridad se reconoce, aunque es meramente nominal, en las ciudades árabes al norte del ecuador, y en la costa de los Somaulís.—En *Marka* hay guarnición; *Bagamoyo*, frente á Zanzibar, es un puerto hasta el cual lle-

gan las caravanas del interior; *Panganu* se halla en la desembocadura del rio Pangani, *Mombaz* en la pequeña isla de este nombre, tiene un puerto magnífico, pero la ciudad está en visible decadencia; en *Gran Rabbai* se celebran ferias importantes y, enfrente, en *Rabbai-M-pía* existe una misión; *Melinda* ha perdido completamente su importancia; *Lamón*, á la extremidad del Zanguebar, es un gran mercado de esclavos para la Arabia.

De Zanzibar partieron Burtón, Speke y Grant para sus descubrimientos del Nilo superior y de los grandes lagos. Tambien es el punto de partida de los mercaderes árabes que comercian en el interior, de donde traen marfil, plumas de avestruz y esclavos.

PAÍS DE LOS SOMAULÍS ó SOMAL. Se halla situado entre el Djub, al S., el país de los Gallas al O., Abisinia al N. O., el golfo de Aden al N. y el mar de las Indias al E.—Su término es el *Ras-Asser* ó cabo Guardafuí.

La costa es húmeda, cálida y malsana. Riegan su territorio el *Doara* y el *Haina* que forman los dos *Webi*, cuyas aguas se pierden en los arenales de la costa.

Está habitado por los SOMALOS ó SOMAULÍS, que pueden llamarse los Berbéres del África oriental, mezcla de negros indígenas, de gallas y de árabes; sus rasgos son muy parecidos á los de los europeos apesar de su color moreno-rojo. Divídense en tribus que viven errantes con sus caballos, sus asnos, sus vacas y sus camellos; son mal intencionados y crueles; más de una vez han asesinado á los viajeros europeos. Los de la zona marítima tienen la misma religión y costumbres de los árabes. Exportan oro, marfil, incienso, mirra y goma.

En la costa oriental, en la que se ha llamado largo tiempo COSTA de AJAN, se encuentran los pequeños puertos de *Brava* y *Magadoxo* con 5,000 habitantes

cada uno; son dos repúblicas oligárquicas en las que se fabrican telas de algodón. El Sultan de Zanzibar tiene una guarnición en *Marka* y posee una parte de la costa. En el golfo de Aden, en el país que se ha llamado COSTA DE ADEL, existen los puertos de *Bender-Marayah*, cerca del cabo Guardafuí, y *Bender-Kasim*, más al O.

El PAÍS DE LOS ADELS ó de los DANAKILS está al N. O. Linda con Abisinia y se extiende hasta el estrecho de Bab-el-Mandeb. Las playas son bajas, áridas y ardientes en el golfo de Aden; á poca distancia el terreno es ya montuoso y casi inaccesible. El *Assal*, lago pequeño, produce la sal en abundancia. Las tribus de negros, tipo etíope, son nómadas y perversas; los ESSAS de la costa son amigos del pillaje y reciben el nombre de ADELS que les dan los abisinios, el de DANAKILS que les dan los árabes y el de AFERS ó AFARS que se han dado ellos mismos. Se dividen en tribus numerosas;

son musulmanes y salvajes. *Berberah*, golfo de Aden, es un excelente puerto en que se hace el comercio de cambios; *Seila* ó *Zeilah*, más al N. O., es un puerto ocupado por los turcos; cedido últimamente por el sultan al virey de Egipto; *Tadjurah*, en la bahía de este nombre, recibe las caravanas de Abisinia. Á la entrada de la bahía se encuentran las dos islas *Muza* ó *Muschak*, bajas, formadas de corales; las cuales fueron compradas por los ingleses al sultan de Tadjurah en 1840. Más al norte está el puerto de Obok que desde 1862 pertenece á los franceses.

Al N. O. del país de los Somaulís existe el reino HARAR, cuyo territorio montuoso está muy bien regado. La capital del reino es *Adar*, ciudad santa cuyo acceso está prohibido á los infieles. Es un centro mercantil importante entre el África central y el puerto de Zeilah; cuenta 10,000 habitantes.

CAPÍTULO DÉCIMOPRIMERO

REGIÓN DE LA ALTA ÁFRICA.

SEGUN el capitán Burtón, uno de los más intrépidos exploradores del África, debe existir hácia el ecuador una altillanura central coronada de montes elevados, cuyas vertientes deben dirigir el agua por el N. O. hácia el Chari y su afluente el Serbenel, por el O. al Zairé, por el S. hácia el Zambeza, por el E. á la región de los grandes lagos y del Nilo superior. Este vasto territorio es aun desconocido; Burtón y Speke, viniendo del Este, descubrieron el gran

lago *Tanganyika* y Livingstone que procedía del Sur intentó reconocer, y reconoció en gran parte, el Tanganyika y los lagos de que brota el Nilo. Como escribía no há mucho M. Vivien de Saint Martin, «lo que importa encontrar y reconocer no es este ó el otro lago, sino el punto de partida, la fuente de estas aguas superiores. Es preciso llegar al corazon del Africa, á la región de los Alpes, africanos que indudablemente han de existir en la zona ecuatorial; de ellos parten indudablemente las grandes artérias que

recorren todo el continente africano: el Nilo, el Chari, el Tchadda, el Zairé, quizá el Ogowai y de seguro el Zambezi, como de los Alpes europeos salen el Ródano y el Rhin, el Inn, verdadera cabeza del Danubio, el Tessino que es la cabeza del Po. La región alpina es, por consiguiente, la que se debe alcanzar.»

Sólo se poseen datos muy imperfectos de las comarcas en que halló su muerte Livingstone. Se cree saber que al N. de la cuenca del Zambeza y de su afluente el Loangua existe una serie de pequeños lagos unidos por cursos de agua: el *Moitata* ó *Chambeze* enriquecido por numerosos afluentes, corre del E. al O. y vierte sus aguas en el lago *Bemba* que comunica por el *Loapula* con el lago *Moreo*; el lago *Moreo* tiene su desahogo en el *Lualaba* que lleva sus aguas al lago de *Ulenge*. Segun noticias dadas por los indígenas, el lago *Ulenge* comunica con el *Lufira*, rio procedente del O., y algunos pretenden que este rio desagua en el *Tanganyika*, el cual á su vez comunica igualmente por medio del *Loanda* con el lago *Chuambé* que es el *Alberto* de Baker. Otros dicen que el *Lufira* pasa al O. del *Tanganyika*, sin comunicación con este lago, para juntarse al *Chuambé*. Los mercaderes árabes opinan lo primero. Este país forma el reino de CAZEMBA ó CAZAMBA, cuya capital es *Lucenda* ó *Lunda*, hácia los 8½ grados latitud S. y 26 grados de longitud E.; es un país fértil y sano, aunque inundado á menudo, y abundante en caza mayor y menor.

Lo mismo podemos decir de la cuenca del lago TANGANYIKA, TANGAÑIKA ó UDJIDJÍ. Viniendo de la costa del oriente ó de Zanguebar, se encuentra el país de UNYAMYEZI cuyo suelo ondulado es fértil en arroz, en pastos y en ganados; produce igualmente muchos animales salvajes y no pocos insectos. Su ciudad principal es *Kazeh* distante 800 kilóme-

tros del litoral, paso de las numerosas caravanas que van del centro de Africa á Zanzibar por estrechos senderos en que los transportes se hacen á cuestras. Los negros de esta región forman varias tribus que se distinguen por su inmoralidad.

El UDJIDJÍ, al E. del lago, es un país frondoso con verdaderos bosques de palmeras y de plátanos, fértil en buenas legumbres y en el cual se cultivan el sorgo, la yuca, el maíz, el tabaco, el algodón y la caña; escasea el ganado porque lo destruye el zetzé, mosca de que hemos hablado anteriormente. *Udjidji* ó *Kaulé* junto á la orilla del lago es la capital de este país, en el que se explotan las minas de hierro y se hace gran comercio de marfil y esclavos.

El lago, encerrado entre escarpados bordes, mide 500 kilómetros de largo y una anchura de 50 á 80; dista 1,150 kilómetros del litoral; sus aguas son dulces y abundantes en sabrosa pesca. Recibe el tributo de numerosas corrientes.

Se ignora todavía si el lago que nos ocupa comunica por el N. con *Alberto-Nianza*; opinan algunos que sus aguas tienen un nivel más bajo que el de los lagos septentrionales y que, por consecuencia, no puede verter sus aguas sino hácia el Sur.

Este lago y el territorio situado al Este, fueron descubiertos en 1858 por el capitán Burtón que había emprendido sus exploraciones partiendo de Zanzibar. Livingstone, á quien se creyó asesinado ó perdido, fué encontrado á orillas de este lago por el animoso americano Stanley; pero murió luego á consecuencia de las privaciones y fatigas en aquellos países pantanosos.

Después de la muerte de Livingstone y de la afortunada expedición de Stanley, se han dirigido otras varias á las regiones altas, casi desconocidas del Africa interior. Los franceses parten de la costa de

Gabón y remontan el Ogowai; los alemanes salen de Loango y, por el Zairé, llegan á las comarcas situadas al S. del ecuador y al O. de los grandes lagos; ingleses, portugueses y belgas repiten incesantemente sus científicos y peligrosos viajes. Debemos esperar que no tardarán en llenarse los huecos que hasta aquí han dejado en blanco los geógrafos en sus mapas del África. Los misterios del continente más desconocido van á ser en breve revelados; los problemas geográficos de esta interesante parte del mundo se hallan próximos á provechosa solución.

*
**

Hemos terminado la reseña del continente africano, y ántes de pasar á la descripción de sus importantes islas, vamos á exponer algunos datos que nos suministra la Memoria publicada en 1880 por la Sociedad geográfica de París. Esta sociedad publica anualmente una memoria en la que, como es natural, se ocupa con preferencia de los progresos que hacen en África la ciencia y la civilización. Es un trabajo interesante siempre; pero el del citado año ofrece mayor interés que los publicados anteriormente.

Nunca la actividad humana ha desplegado semejante fuerza; nunca ha dado tan copioso fruto el generoso esfuerzo de esos héroes que, guiados sólo por el noble afán de ofrecer comarcas nuevas á la civilización, se lanzan á empresas arriesgadísimas para las que se necesita un temple superior.

El trabajo leído en la Sociedad es una revista exacta, aunque sumaria, de todo cuanto se ha hecho y de todo lo que se piensa hacer para la exploración de las regiones todavía desconocidas del planeta.

Extractando el contenido de la memo-

ria de la Sociedad, diremos que las misiones enviadas al Sahara por el ministerio de Obras públicas de la República francesa, para estudiar el terreno en que han de establecerse los caminos de hierro de Argel á la Nigrícia, han recogido preciosas observaciones. El coronel Flatters (1) reconoció una parte del Ighar-ghar; M. de Chosy prosiguió sus estudios más allá del oasis de Goba. El Gobierno del Senegal mandó dos expediciones al Doliba: la del capitán Gallieni que se dirigió hácia Ba-Fulabé, y uno de sus individuos, el doctor Bayol, subió por el desconocido curso del gran río á través del país de los mandingas y del de Buré, señalados como abundantísimos en terrenos auríferos.

En la memoria se refieren el viaje de los señores Zwifel y Moustier para descubrir los orígenes del Doliba y la exploración de una parte de la Senegambia por Mr. Olivier Pastré; la animosa tentativa del abate Debraize hácia el lago Oudjji; los viajes del pastor Coilliard al Transvaal, entre los basutos, los zulúes y los betchuanas; la expedición de Savorgnan al Gabón, la de Bloyet á Zanzíbar, para instalar estaciones científicas y hospitalarias en Machongo y en Kondoa.

Los misioneros ingleses continúan recorriendo las regiones de los grandes lagos. El Comité belga tiene cuatro grupos de misioneros en ejercicio en el África oriental.

Un austriaco, el doctor Lentz, partió de Marruécos y llegó á Tombuctú pasando por los países desconocidos de Bague-sa y El-Holdh.

Necesitaríamos mucho espacio para seguir exponiendo, aun de la manera sumaria que lo hacemos, cuanto se ha emprendido durante este año feliz para la geografía. En la memoria á que nos refe-

(1) El coronel Flatters pereció á manos de los Tuaregs (1881).

rimos se menciona: á Stanley, que partiendo de Bama subió al Congo; á Thompson, que explora el lago Niaza y los rios Qukuga y Somalaba: á Hildebont que penetra en el interior de la isla de Madagascar.

Dicha memoria no se ocupa exclusivamente de África. Desde 1875 cruza Moreno la Patagonia desafiando mil peligros. En la América del Norte se citan las expediciones de Mr. Smith á la tierra de Francisco José, la más próxima al polo; el crucero de Hooper por el estrecho de Behring; el viaje del teniente Schwat-

ka á la tierra del Rey Guillermo, al Sudoeste de la tierra de Baffin.

En Asia central, la Mongolia y el Turkestan han atraído viajeros rusos tan inteligentes y atrevidos como Sorslwki, Potagos, Seventzw, Persw, Potamire y Bolckachisse. Mr. Blunt partió de la costa de Siria, atravesó el norte de la Arabia y despues, subiendo hasta Bagdad, caminó á lo largo de las montañas que forman la frontera del sudoeste de Persia.

Son pues dignos de ser conocidos y loados los nombres de estos modestos héroes.

CAPÍTULO DÉCIMOSEGUNDO

ISLAS DE ÁFRICA

LAS del O., ó del océano Atlántico, son: las Azores, el grupo de Madera, las Canarias, las de Cabo Verde, las del golfo de Guinea, Ascención, Santa Elena y Tristan de Acuña.

Las del E. ó del mar de las Indias, son: Madagascar, Santa María, Comóras, Mascareñas, Socotora, etc., etc.

AZORES

Estas islas las descubrieron los portugueses en la época de sus exploraciones marítimas.

El archipiélago de las Azores se halla situado entre los 36.° 59'. y 39.° 44' latitud N. y entre 27.° 35.' y 33.° 27.' longitud O., 800 kilómetros al S. O. de Portugal y á mayor distancia de Marruecos.

Las nueve islas principales son:

Santa Maria y San Miguel al S. E.;

Terceira, San Jorge, Graciosa, Fayal y Pico en el centro; *Corvo y Flores* al N. O. Montuosas, volcánicas, de clima templado, húmedo y sano, de temperatura primaveral en todas las épocas del año, fértiles aunque no bien cultivadas, produciendo y exportando con destino al Brasil, Portugal, Inglaterra y los países del Norte, granos, frutas, vinos, carne salada, etc. Las vacas y los carneros son de buena raza.

Fueron descubiertas y colonizadas por los portugueses en 1432 recibiendo el nombre que han conservado siempre de *Islas de los Azores*, por sus muchos azores ó milanos. Forman una provincia de Portugal dividida en tres distritos: ANGRA, PUNTA DELGADA y HORTA. La superficie de estas islas es de 2,588 kilómetros cuadrados, la población, de origen portugués, cuenta 262,000 habitantes.

Las poblaciones más importantes son: *Angra*, capital de la provincia en la isla Terceira, con 12,000 habitantes; *Puerto-Praya*, buen fondeadero en la expresada isla; *Punta Delgada*, en la volcánica y montuosa isla de San Miguel, con un mal puerto, pero bastante industrial, cuenta 16,000 habitantes; *Ribeira Grande*, también en la isla San Miguel, 12,000 habitantes; *Horta*, en Fayal, que es el mejor puerto del archipiélago con unos 100,000 habitantes; *Lages*, en la isla del Pico y otras de escaso interés.

MADERA.

El grupo de Madera ó Madeira pertenece igualmente á Portugal. Está situado al S. E. de las islas Azores y á 700 kilómetros de la costa de África. Fué descubierto por González Zarco y Tristan Texeira en 1419.

Forman el grupo las islas de *Madera* y *Porto Santo*, con otras varias islas menores y desiertas con algunos islotes que se llaman los *Salvajes*.

Este grupo compone una provincia completamente asimilada á las del continente, con 815 kilómetros cuadrados de superficie y una población de 136,000 habitantes.

El clima es delicioso y uno de los más constantes que existen en el globo, lo que atrae muchos ingleses y no pocos enfermos de todos los países. El terreno es fértil, abundante en aguas y en maderas, y muy rico en producciones vegetales. Se cultiva la caña y el olivo, las frutas son excelentes y los vinos (que constituyen la principal riqueza del país) gozan de fama universal.

Los habitantes, de buen carácter y perfecta educación, son hospitalarios, inteligentes, laboriosos y liberales sin distinción.

La agricultura se halla al nivel de los

países más adelantados; la industria muy adelantada también en manufacturas, como sombreros, bastones, encajes, flores artificiales, muebles de mimbre, etc. El comercio es muy activo, exportándose unas 20,000 pipas de vino cada año.

La capital de dicha provincia es *Funchal*, ciudad de más de 30,000 habitantes al pié de elevados montes, con una extensa bahía no bien resguardada en la mayor de las islas ó sea Madera. Las otras poblaciones carecen de importancia. El *pico de Torinhas*, en Madera, alcanza 1,800 metros de elevación.

CANÁRIAS.

Este archipiélago forma una de las 40 provincias españolas, asimilada en todo á las del continente. Se compone de siete islas habitadas y seis desiertas, cuyas islas son las *Afortunadas* de los antiguos. Estas islas están situadas frente á los cabos Jubi y Nun, al N. O. del continente africano, de cuya costa distan apenas 60 millas.

Las islas habitadas son: *Tenerife*, *Canaria*, *Palma*, *Fuerteventura*, *Lanzarote*, *Gomera* y *Hierro*. Las desiertas se llaman *Graciosa*, *Alegranza*, *Montaña Clara*, *Isla de Lobos*, *Roque del Este* y *Roque del Oeste*.

La superficie total del archipiélago es de 8,830 kilómetros cuadrados y su población, disminuida por la emigración á Cuba, Puerto Rico, Venezuela, Brasil y otros países de América, se calcula en unos 300,000 habitantes. (289,184 censo oficial 1882.)

Los habitantes son descendientes de los primitivos pobladores, llamados *guanches*, mezclados con los conquistadores españoles y con diversas colonias portuguesas é irlandesas que se han establecido en el país. Los guanches eran de hermosísima raza, cuyo origen ha dado

fecundo tema de discusión á los antropólogos de Canárias y de Europa; eran altos y rubios, se conservan más de doscientas voces de su lengua y se les cree de origen africano.

El terreno de las islas es volcánico, montañoso, muy quebrado, pero en extremo fértil; entre sus montañas, que parecen una prolongación de las del Atlas, descuella el magestuoso *Pico de Teide* en la isla de Tenerife, que es uno de los volcanes más justamente renombrados del mundo; su cúspide cónica nevada siempre, se eleva á 3,800 metros, sobre el nivel del mar; el (*hajorra* ó *Pico Viejo*) alcanza más de 3,000 metros; el *Azuléjos*, el *Guajara* y el *Izaña* tienen 2,300 metros. En la isla de Canaria son de notar el *Pico de los pozos de la nieve*, el *Nublo* y el *Saucillo*, que se aproximan á 2,000 metros de altura. En la isla de la Palma, los picos de la *Cruz*, *Mucháchos* y *Bergoyo*, que exceden también de 2,000 metros y rodean con otros menos altos el cráter de la *Caldera*, llamada vulgarmente *Molde del Teide* por tener la forma y dimensiones, en sentido inverso, del *Pico de Tenerife*.

Entre los altos montes, cañadas y barrancos que forman el relieve de las islas, se encuentran valles amenos, feraces y pintorescos, tales como el de *Taoro* ó la *Orotava*, «el más hermoso del mundo», al decir del sabio Humboldt, el *Barranco de Badajóz* en la misma isla de Tenerife, el *valle de Galdar*, en Canaria, etc., etcétera.

El clima es suave y templado, pero cálido en las costas. En las islas más próximas á la costa de África (Lanzarote y Fuerteventura) son las sequías frecuentes y largas, lo cual obliga á los naturales á abandonar sus casas y sus tierras emigrando á las repúblicas hispano-americanas.

Las producciones de las islas son ce-

reales, patatas, ajos, cebollas y todos los frutos de la zona templada, vinos excelentes, cochinilla y tabaco, que constituyen hoy la mayor riqueza del país, y casi todas las frutas de la zona tórrida; se cultivan en pequeña escala, el algodón, el café y la caña dulce; se encuentra también orchilla, barrilla, cáñamo, ricino y otras plantas útiles, así como maderas de ebanistería y construcción naval.

El ganado vacuno abunda en varias de esas islas, particularmente en la de Canaria, y en todas el lanar, el de cerda y el cabrío. Hay caballos, asnos, mulos y dromedarios (llamados en el país camellos). Estos se crían casi en estado salvaje en la isla de Fuerteventura.

Existe gran variedad de aves y pájaros, entre los que se distinguen el canario, el capirote y el mirlo. El gusano de seda encuentra en las islas un clima favorable, la abeja produce una miel muy apreciada y en las costas abundan toda clase de peces que dan lugar á la no despreciable industria de salazon y conserva.

Los minerales más comunes son el azufre, que es abundante en el Teide, algunas sales, mármoles, jaspe y aun alabastro. Hay aguas termales en el Hierro.

La agricultura está atrasada en sus procedimientos. La industria consiste en la pesca y salazon, preparación de vinos y aguardientes, construcción de barcos, alfarería y tejidos de seda, sin contar la naciente industria tabaquera que parece tiene porvenir. El comercio ha adquirido notable desarrollo con las franquicias concedidas á los puertos desde 1852; los artículos de exportación son cochinilla, vinos, tabaco, pescado en salmuera, lose-tas, filtros, patatas, cebollas, aguardiente de uva, queso, frutas pasadas y *gofio*, importándose en cambio frutos coloniales, maderas, petróleo, carbón mineral, aceites y manufacturas inglesas y francesas. Las relaciones comerciales de las



islas Canarias son principalmente con Inglaterra, Francia, Alemania, España, Estados Unidos, Antillas españolas y repúblicas Sur-americanas.

La capital de la provincia es *Santa Cruz de Tenerife*, ciudad de 17,000 habitantes situada en la costa oriental de la mayor y más importante de las islas, la de Tenerife. Es una ciudad moderna con buenos edificios, hermosos paseos y muchos establecimientos de enseñanza; escuelas de náutica, de lenguas y de bellas artes. Su puerto es el más concurrido de todo el archipiélago. Defienden la plaza un fuerte casamatado y algunas baterías. En Julio de 1797 fué atacada la plaza de Santa Cruz por una escuadra inglesa mandada por el almirante Horacio Nelson, que se retiró con grandes pérdidas.

Las demás poblaciones de la provincia son: en Tenerife la *Laguna*, antigua capital, con una notable y surtida biblioteca y 12,000 habitantes; *Orotava*, en el espléndido valle de su nombre, población de 8,000 habitantes; *Puerto de la Orotava* ó de la *Cruz* con un buen Jardín de aclimatación; *Ycod de los vinos* en un pintoresco valle coronado por el Teide *Güimar*, al E. de la isla, cerca de la enorme cortadura de 2,000 metros de profundidad llamada Barranco de Badajoz y no lejos de los grandes pinares de la isla; *Vilaflor* ó *Chasna*, la población más elevada de las islas al S. del Teide y á 1,300 metros sobre el nivel del mar; *Taganana*, al N. de la isla, etc. En Canaria ó Gran Canaria, *Las Palmas*, hermosa ciudad pero mal puerto, con los mejores edificios de la provincia y 19,000 habitantes; *Puerto de la Luz*, que es un barrio de las Palmas; *Telde*, en el interior, con 7,000 habitantes; *Galdar*, etc. En la isla de la Palma, *Santa Cruz de la Palma* con buena bahía, astillero, industria y 5,500 habitantes. En Lanzarote, *Arrecife*, con el puerto mejor del archipiélago, pero con

escasa población. En Fuerteventura, *Puerto de Cabras*; en la Gomera, *Vallehermoso* y en el Hierro *Valverde*. La isla del Hierro ha servido por largo tiempo de primer meridiano á los geógrafos y á los marinos de todas las naciones; es la más occidental del archipiélago; se halla situada á 20,° 30'. longitud O. del meridiano de Paris.

ESTADÍSTICA DE LAS PROVINCIAS ESPAÑOLAS (1).

CANARIAS

Provincia que abarca las islas de Fuerteventura, Gomera, Gran Canaria, Hierro, Lanzarote, Palma y Tenerife, con otras varias menos importantes é inhabitadas, situadas en el Océano septentrional á los 27°, 39 latitud N. y los 9° 14 longitud O. Superficie 7,273 kilómetros cuadrados.

POBLACIÓN; 289,000 habitantes.

AGRICULTURA; trigo, maíz, cereales, legumbres, frutas, dátiles, guayabas, caña de azúcar, algodón, seda, cochinilla, etc., etc. Los exquisitos vinos conocidos por malvasía y vidueño y gran número de plantas medicinales. Se crían también buenos ganados y entre sus pájaros descuellan los tan conocidos como apreciados *canarios*. También ha adquirido cierta importancia la pesca, especialmente la del bacalao.

INDUSTRIA; se encuentra limitada á la confección de algunos tejidos de seda, lana y algodón; molienda de harinas y fabricación de curtidos, aguardientes, etc.

COMERCIO. Consiste en la exportación de los principales productos naturales y la importación de los necesarios al consumo del país, de todos los puntos productores del globo.

(1) De la publicada en el Dietario anual de la casa Salvatella. (1886)

SANTA CRUZ DE TENERIFE su capital, está situada á orillas del Atlántico en la parte S. E. de la Isla; encierra una población de unas 17,000 almas. Entre su edificación, casi toda moderna, descuella el nuevo palacio, Capitanía general; sus calles y paseos son rectos y espaciosos. En una de sus plazas se eleva el castillo de San Cristóbal á un lado, y al centro de la misma un bello monumento labrado en mármol de Carrara, obra de Cánova que representa á la Virgen de la Candelaria presentándose á los antiguos pobladores de la Isla. No conserva edificio antiguo alguno. Tiene un buen Instituto, con escuela de Náutica y gabinetes de Física y de Historia natural, Biblioteca, etc. Su puerto que es el principal de la Isla, mantiene relaciones mercantiles importantísimas con Inglaterra, Francia, Estados-Unidos y Cuba. Dista de Cádiz, de donde salen vapores correos mensuales directos para su puerto los días 2 y 17 de cada mes, unos 1,170 kilómetros. Gobierno Civil, Diputación provincial, Juntas de Beneficencia, Ayuntamiento, Juzgado de primera instancia, Capitanía General, Auditoria de guerra, Conferencias militares, Capitanía del Puerto, Obispado sufragáneo de la Metropolitana de Sevilla, Seminario, Delegación de Hacienda, Correos, Biblioteca pública, Varias escuelas, y Consulados de Alemania, Bélgica, Brasil, Dinamarca, Colombia, Estados-Unidos, Francia, Gran-Bretaña, Italia, Méjico, Paises-bajos, Portugal, República Argentina, Rusia, Suecia y Noruega, Uruguay y Venezuela. Abogados 12; Arquitectos 2; Bancos 2; Juegos de billar 2, Bodegones 3; Cafés 3; Casinos 2; Colegios particulares 2; Consignatarios de buques 9; Encuadernadores 4; Casas de huéspedes 5; Farmacéuticos 3; Imprentas 4; Libreros 3; Maestros de Obras 3; Médicos 20; Notarios 5; Navieros 5; Panaderías 9; Periódicos 9; Pro-

curadores 4. Sociedades: Económica de Amigos del País y de Explotación y Canalización de Aguas 1; Tabaquerías 13; y un buen Teatro.

Partidos Judiciales.

ARRECIFE, 16 Ayuntamientos con 29,300 habitantes; su cabeza dista de la capital 262 kilómetros; está situada en la isla de Lanzarote y cuenta escasamente 3,000 almas. Su puerto y el de Naos, que se comunican, se encuentran al abrigo de todos los vientos y son de refugio seguro. Hacen escala en el mismo varios vapores ingleses y franceses.

GUIA, 8 Ayuntamientos con 24 000 habitantes, su cabeza situada en la Gran Canaria dista de Santa Cruz unos 100 kilómetros y cuenta 5,200 almas; sus principales productos son cochinilla y caña de azúcar.

LA LAGUNA, 8 Ayuntamientos con 26,600 habitantes; su cabeza situada á 9 kilómetros de la capital en una fertilísima llanura cuenta una población de más de 11,000 almas. Es principalmente agrícola. Tiene algunos buenos edificios, Obispado sufragáneo de Sevilla, Seminario, Instituto, Escuela Normal y una magnífica Biblioteca.

OROTAVA, 19 Ayuntamientos con 53,500 habitantes; su cabeza situada á 30 kilómetros de Santa Cruz al N. E. de la isla encierra una población de mas de 8,000 almas. Tiene un buen Jardin de aclimatación y Hospital: es patria de don Tomás de Iriarte.

LAS PALMAS, 14 Ayuntamientos con 67,000 habitantes; su cabeza capital de la Gran Canaria dista unos 100 kilómetros de Santa Cruz y tiene una población de 18,000 almas. Posee buenos edificios, entre los que se distingue la Catedral, varios establecimientos benéficos, Audiencia, Palacio Episcopal, Seminario, dos teatros y varios establecimientos de instrucción y recreo, Consulados de Alema-

nia, Brasil, Estados Unidos, Francia, Gran Bretaña, Italia, Méjico, Portugal, Uruguay y Venezuela.

SANTA CRUZ DE LA PALMA, 13 Ayuntamientos con 31,200 habitantes; su cabeza situada en la isla *La Palma* cuenta una población de 6,600 almas. Es esencialmente agrícola, y su industria principal consiste en la construcción de embarcaciones.

ARCHIPIÉLAGO DE CABO VERDE

Se compone de 10 islas y vários islotes pequeños sin importancia. Está situado frente á cabo Verde y es una de las colonias africanas de los portugueses; dista 480 kilóm. del Cabo que le da nombre.

Las diez islas principales son: *San Antonio*, *San Vicente*, *Santa Lucía*, *San Nicolás*, *Sal*, *Buena Vista*, *Mayo*, *Santiago*, *Fuego* y *Brava*. Son montañosas, elevadas, áridas y de aspecto triste. Entre sus montañas descuellan el *Pilón de Azúcar* en la isla de San Antonio y el *Pico* en la del Fuego; este es un volcan en actividad que tiene una elevación de 1,800 metros. La altura del Pílon excede de 2,000.

El clima es cálido é insalubre; sus principales productos son la sal en las íslas de la Sal, de Buena Vista y de Mayo, algodón, añil, orchilla, ricino, cocos, aceite de palma, etc. Se cultivan la vid, la caña, el tabaco y el café. Se exportan vinos, sal, pieles y cueros.

La población se acerca segun Kerhallet á 100,000 habitantes que se descompone en portugueses, negros y mulatos.

Los principales puertos son: *Leopoldina* ó *Puerto Grande* en la isla de san Vicente, actual residencia del gobernador de la colonia; *Preguízo* en San Nicolás, *Rada inglesa* en Buena Vista y *Puerto Playa* ó *Porto Praya*, antigua capital de la colonia, en la isla de Santiago. Las poblaciones interiores no tienen impor-

tancia, excepto *Brava*, en la isla de su nombre, célebre por su belleza y salubridad.

El archipiélago de Cabo Verde y las posesiones portuguesas en la costa de Senegambia forman ahora una provincia. Estas islas fueron descubiertas por Antonio Noli en 1450.

ISLAS DEL GOLFO DE GUINEA

Las principales islas del golfo de Guinea son cuatro:

FERNANDO POO, distante 45 kilómetros de la costa continental de África, notable por su magnífica vegetación, fué descubierta por los portugueses en 1472, cedida á España en 1778, abandonada por los españoles, ocupada por los ingleses y vuelta al poder de España en 1834.

Tiene la isla 60 kilómetros de largo y 12 de ancho; el clima es húmedo, cálido y mal sano; las producciones principales son caña de azúcar, algodón, cacao, plátanos, ñames, boniatos, yucas, malangas y maderas. En el reino animal se deben citar el mono, la hutía, el antílope, la ardilla, el puerco espin, la gallina de Guinea y algunos pájaros de la zona tórrida, entre ellos el loro cenizo. Se pescan tortugas de gran tamaño y variedad de peces.

Los naturales llamados *bubís*, que en su lenguaje significa hombre, son de raza negra; su número no llega á 15,000.

Esta colonia de España sirve á los gobiernos para residencia de confinados políticos; depende de ella la pequeña isla de *Corisco* y la de ANNOBON, elevada, fértil, relativamente sana con un pequeño lago en su meseta central y poblada por 3000 negros sumamente perezosos.

La capital de estas islas es *Santa Isabel* en la de Fernando Póo, fundada por los ingleses que le dieron el nombre de *Clarence*; cuenta unos 1,000 habitantes

entre mulatos, negros y algunos blancos; está situada al N. de la isla.

En las inmediaciones de Santa Isabel existe el caserío de *Pueblo Nuevo*, fundado por negros emancipados de Cuba y enviados á Fernando Poo en tiempo del general Serrano para fomentar el cultivo del tabaco, de la caña, del arroz y del café.

Es gobernador de la colonia un oficial de marina, comandante de la goleta de estación en las aguas de Guinea.

Las islas del PRÍNCIPE y SANTO TOMÁS son posesiones portuguesas. La primera, al S. O. de Fernando Poo, tiene 12 kilómetros de largo y 8 de ancho; es montuosa y fértil, pero de clima cálido y malo. Fué descubierta en 1471.

La de Santo Tomás, al S., á 180 kilómetros de Cabo López, tiene 48 y 28 kilómetros de largo y ancho; su clima es ardiente; su suelo fértil en cacao, azúcar y café. Cuenta 12,000 habitantes. La capital es *Santo Tomás ó Chaves* con 3,000. Las dos islas portuguesas de Santo Tomás y Príncipe reúnen unos 20,000 habitantes. El gobernador reside en Sto. Tomás.

Al S. del golfo de Guinea y como perdidas en las soledades del Atlántico, se encuentran las islas de la Ascension, de Santa Elena y de Tristan de Acuña.

ASCENSIÓN, á 1,400 kilómetros del litoral africano, tiene 12 kilómetros por 9 de ancho; es peñascosa, presentando un montón de colinas confusas, negras y áridas. Pertenece á los ingleses que fundaron en ella en 1815 el centro militar de *Sandy-Bay*. En aguas de esta isla se pescan grandes tortugas que suelen pesar 600 libras y hasta 800. Fué descubierta el día de la Ascension de 1501 por el portugués Juan Nova.

SANTA ELENA, 1,200 kilómetros al S. E. de Ascension y 1,700 al O. de África, es una pequeña isla volcánica de 35 kilómetros de circunferencia y 122

kilómetros cuadrados de superficie. Está rodeada de rocas y solo es accesible por un punto. La atraviesa una línea de montañas entre dos llanuras medianamente fértiles. El clima es templado y sano. La capital *James-Town* se halla situada en la costa N. O. Fué descubierta por los portugueses el día de Santa Elena de 1502 y pertenece á Inglaterra desde 1673. Cuenta la isla unos 7,000 habitantes de los que son blancos poco más de 2,000. Debe su celebridad á la residencia de Napoleon 1.º que murió en ella en 1821.

Las tres pequeñas islas volcánicas de TRISTAN DE ACUÑA están situadas á 2,500 kilómetros al S. O. de Santa Elena. Su clima es dulce y el terreno fértil en parte. Pertenecen á la Gran Bretaña.

MADAGASCAR


La mayor de las islas africanas es la de MALGACHE ó MADAGASCAR, separada del continente por el canal de Mozambique. Desde el cabo *Amkar* al N. hasta el cabo *Santa María* al S. alcanza la extensión considerable de 1,400 kilómetros; su anchura es de 400 á 480 kilómetros; la superficie, segun la mayoría de los geógrafos, es de 400,000 kilómetros cuadrados; pero segun cálculos planimétricos recientes se aproxima á 592,000 kilómetros con las islas menores adyacentes. Es una de las islas más extensas del globo.

No la atraviesa de N. á S. una cadena continua de montañas; pero es accidentada, cortada en diversos sentidos por montes y barrancos. La región del N. y la del E. son de formación granítica; las del S. y O., menos quebradas, pertenecen al terreno secundario. Dirigiéndose del O. al E. se encuentran varias cordilleras que van del N. E. al S. O. separadas entre sí por terrenos estériles y extensos

arenales. En la vertiente oriental que es la más corta, se encuentran varios rios, arroyos y torrentes; la occidental, que es cuatro veces mayor, contiene pocas corrientes, habiendo espacios de 200 kilómetros de costa donde no desemboca un hilo de agua. Esto explica que la región del E. aunque de suelo ingrato contenga arrozales hermosísimos, mientras la del O. apenas si está habitada. Se encuentran cerca de las costas selvas espesísimas; la masa central de montañas es estéril, y exceptuando algunos valles, no

se encuentran árboles ni plantas en aquellas moles de granito cubiertas á lo más de grosera yerba. Hay cimas que se elevan á 2,400 y 2,500 metros; cuencas estrechas, bien regadas y muy fértiles, pero la meseta, sobre todo al S., no presenta más que una vegetación espinosa y raquítica. Los principales rios son: el *Manambaho*, el *Ikoupa* al N. O., el *Manakurí* al N. E., el *Sidsubon* al O., etc., etc.

En las costas hay muchas bahías y radas: al E. la de *Diego Suarez*, la de *An-*



INTERIOR DE MADAGASCAR

ton Gil, la de *Tamatava*, la de *Mangafaita*; al S. las de *Fuerte-Delfin* y *Galeones*; al O. las de *San Agustín*, *Bombetok*, *Mazemba*, *Narriuda*, *Tschimpayki*, etc. Borda las playas del E. una serie de lagunas debidas á las corrientes de agua que no encontrando salida para el mar se estancan entre arenas y barras y detritus; estas lagunas abrasadas por un sol ardiente son otros tantos focos infecciosos; única causa que origina abundantes fiebres perniciosas. El clima es sano en las mesas.

En Madagascar se encuentra hierro, hulla, cobre, estaño, plomo argentífero, mercurio, cristal de roca, aguas termales, etc.

La situación de la isla al S. E. de África y las gradaciones del terreno permiten cultivar todos los vegetales que se producen en la zona tórrida y en las templadas. Pero, sin embargo, no es del todo cierta la reputación de Madagascar; no es su fertilidad tan grande como se ha dicho; muchos de sus campos son estériles y solo están habitadas las riberas de

los ríos. La masa de montañas es árida y desnuda en toda la vertiente occidental. Se cosecha arroz, maíz, trigo, cebada, ñames, patatas, yuca, pimienta, jengibre, plátanos, dátiles, piñas, cocos, higos, naranjas, limones, granadas, canela, tabaco, añil, gomas, café, caucho, etc. En las selvas hay sándano, palisandro, ébano, palmeras, bambús, etc.

En el interior se encuentran buenos pastos y en ellos se crían buenas vacas, carneros de gran cola, asnos de enormes orejas; también hay gusanos de seda, abejas y muchas aves. No existe el león, ni el tigre, ni la hiena; pero hay variedad de monos y orangutanes. Los cocodrilos son muy numerosos, y frecuenta sus mares una ballena de especie particular.

La población alcanza unos 3 millones de habitantes; según cálculos recientes se hace ascender á más de 2 millones más; es bastante densa en los valles del Este, pero no así en los territorios del Sur y del Oeste. Se compone de MALGACHOS que parecen indígenas y que son enteramente negros, pero de una raza que difiere mucho de las del continente; viven al Este; de SAKALAVOS, que son probablemente el resultado de la mezcla de los malgachos con hombres del continente; son negros, se dividen en tribus y habitan al Oeste; de HOVAS, que son los habitantes de las mesas interiores; estos pasan de 800,000 y su origen discutible ha dado ocasión á varias controversias; unos pretenden que son malayos, otros lo niegan; su tipo es de los hombres de la raza amarilla; son más inteligentes y más enérgicos que los malgachos, y en el siglo presente han sometido gran parte de la isla; pero al Sur y al Oeste hay una multitud de tribus independientes gobernadas por jefes indígenas. Los hovas son astutos, desconfiados y crueles, pero ingeniosos y trabajadores.

El culto oficial es el presbiteriano; la

reina Ranavolo II hizo quemar los ídolos y destruir los dioses del antiguo culto, en 1868; pero aunque el pueblo fué nominalmente declarado cristiano, la religión dominante es en realidad el fetichismo. Hay en la isla cerca de 10,000 católicos.

La capital de los hovas es *Tananariva*, situada en la mesa central; no es una ciudad, sino un conjunto de pequeños pueblos que reúnen hasta 70,000 habitantes. El monarca, cuyo poder es absoluto, tiene su residencia en Tanariva. *Tamatava* es un puerto de la costa oriental que hace gran comercio, particularmente de ganado, con la Reunión, la Isla de Francia y otras islas; los habitantes de Tamatava son los más sociales de Madagascar. En la misma costa está *Tintingá*. Al S. E. se halla el antiguo establecimiento francés de *Fuerte Delfín*. *Boina*, *Mazangaya* y *Bambetok* también son puertos del E. *Bueni*, al N. O., es la capital de una comarca pequeña de sakalavos cuyo jefe se puso en 1859 bajo el protectorado de Francia. Las ciudades interiores son menos conocidas y no tan importantes.

La isla de Madagascar fué visitada por los árabes antes de Mahoma, por los chinos y por los malayos. Los primeros europeos que arribaron á sus costas fueron los navegantes portugueses; Lorenzo de Almeida que en 1506 la descubrió le puso el nombre de isla de San Lorenzo; los franceses la llamaron isla Delfina y en tiempo de Enrique IV edificaron en la costa el Fuerte-Delfín, centro que han abandonado repetidas veces por el rigor del clima, la rivalidad de los ingleses y la hostilidad de los indígenas; hoy está definitivamente abandonado.

Los franceses han conservado la isla de SANTA MARÍA, frente á Tintingá, en la costa del N. E. Es una isla de 48 kilómetros de largo con 90,000 hectáreas de


superficie; su suelo es montuoso, húmedo, bastante fértil; su clima es insalubre. La capital es *Port-Louis*, buen puerto de la costa occidental protegido por el islote *Madame*. La población de Santa María es de 6,000 negros.

*
**

Con referencia á la ocupación francesa del puerto de Tamatava en Junio de 1883 dice el señor Martínez de Velasco.

«La isla de Madagascar, una de las más grandes de la tierra, esta siendo ob-

jeto de la codicia de las naciones coloniales de Europa desde hace tres siglos; aunque la visitó Marco Polo, el intrépido viajero veneciano de la centuria décima tercera, apenas era conocida hasta que la descubrió el navegante portugués Lorenzo de Almeida, en 1506, quien la nombró, en sus cartas geográficas, *Isla de San Lorenzo*; y desde entonces, ya estableciendo en ella colonias y factorías los franceses, en el reinado de Enrique IV, ya los ingleses, á fines del siglo pasado, la lucha entre los interesados *protectores* de los indígenas ha surgido en



PUERTO DE TAMATAVA

repetidas ocasiones, á pesar de la creación del reino de los Howas, á principios del siglo actual, por Radama I, al cual sucedieron su viuda Ranavolo-Mandjoka, su hijo Radama II y la viuda de éste, Raloharina, gran partidaria de los hijos de Albión y enemiga de los franceses.

Recientemente, por una cuestión de protectorado (cuyas circunstancias son bien conocidas de las personas que leen) ha estallado un sério conflicto entre la República francesa y el gobierno de Ma-

dagascar, el cual, segun de público se ha dicho, ocultaba el fallecimiento de la reina de los Howas, ocurrido hace algunos meses, por no dar á Francia las satisfacciones que este país exigía: el hecho es que la escuadra del contra-almirante M. Pierre bombardeó el puerto de Madjuca en 16 de Junio último, y tres días despues, habiendo resultado ineficaz el *ultimatum* que dirigió al gobierno indígena, destruyó á cañonazos otros pueblos de la costa oriental de la isla y

desembareó fuerzas de la escuadra de su mando en Tamatava, la población importante y verdaderamente comercial de toda aquella zona marítima, y plantó el estandarte tricolor en las baterías que coronan las cumbres inmediatas al puerto.

Sin embargo el conflicto que se temía no llegó á comprometer las buenas relaciones existentes entre Inglaterra y Francia.

COMORAS

Este hermoso grupo se halla á la entrada N. del canal de Mozambique; la mayor y más importante de sus islas es la de *Mayote* que desde 1845 pertenece á Francia; está situada 300 kilómetros al N.O. de Madagascar.

Las islas Comoras son de origen volcánico, montañosas, fértiles y de clima saludable; en la Mayote se cultiva la caña, el café, la vainilla y el arroz.

La capital de Mayote es *Zaudzi*, puerto seguro y fortificado; la población de la isla es de 10 á 12,000 habitantes negros, franceses y árabes.

Las otras islas Comoras son *Agazija* ó *Gran Comora*, al N. O., muy quebrada; *Mohilla*, de menor importancia, al S. O., *Anjuan* ó *Juana* con 20,000 moradores. La población total de las Comoras es de 40,000 habitantes, árabes y negros esclavos, gobernados por un sultan árabe que reside en la isla Anjuan, cuya capital es *Makkadú*, con 3,000 habitantes.

Los franceses han formado el que se llama *Gobierno de Mayote y dependencias* que comprende la isla de Mayote, donde reside el gobernador francés, la isla de Santa María al N. E. y otras pequeñas islas al N. O. de Madagascar, entre las que citaremos la isla *Bé* ó *Nossi-Bé*, de 22 kilómetros por 15, con 12,000 habitantes y el puerto de *Helville*.

MASCAREÑAS

Islas situadas al E. de Madagascar; deben su nombre al portugués Mascareñas que descubrió la más occidental en 1545. Son tres: Reunión, Mauricia y Rodrigo.

REUNIÓN ó isla BORBÓN está situada á 600 kilómetros al E. de Madagascar; es una tierra volcánica de 200 kilómetros de circunferencia y 1,980 kilómetros cuadrados de superficie. Está cortada por el paralelo 21 del hemisferio Sur. Domina el centro de la isla el *Piton de las Nieves* (3,069 metros); uno de los puntos culminantes es el *Horno*, 2,625 metros, volcan activo cuya lava se va á perder en el mar. Las costas de la isla son malas, sin radas, sin puertos y expuestas á terribles y frecuentes huracanes.

Las muchas corrientes que nacen de las montañas contribuyen á la fertilidad de este país, que produce caña dulce, café muy renombrado, cacao, arrurrú, vainilla, tabaco, algodón, maíz, yuca, batatas, patatas, canela, nuez moscada, hortalizas de Europa y frutas de Asia y América. En las partes montañosas hay buenas maderas de construcción. El clima es sano; pero algunas veces las fiebres epidémicas, importadas quizás por los indios y chinos contratados, suelen hacer estragos.

La población es próximamente de 200,000 habitantes; 60,000 de los cuales son blancos; 60,000 indios y chinos contratados, y los restantes son negros y mulatos. En las altas mesetas interiores viven los *blanquitos*, descendientes de franceses y de esclavos negros emancipados de antiguo.


Las ciudades principales son: *Saint Denis*, la capital, al N. de la isla, ciudad marítima sin puerto, con 36,000 habitantes; en ella residen las autoridades francesas de la colonia; *Sain-Pierre*, al S.,

donde se practican grandes obras para abrir un puerto artificial; 28,000 habitantes, *Sain-Paul*, al N. O., con 20,000 habitantes; *Sain-Joseph* y *Sain-Philippe* al S.; *San-Benoit* al E.; *Sain-André* y *Sainte-Suzanne* al N.; *Salazia* en el interior conocida por su hospital y sus aguas termales.

MAURICIA, antigua ISLA DE FRANCIA, al N. E. de la Reunión de la que dista 180 kilómetros, tiene 180 de circunferencia y 1,914 cuadrados de total superficie.

Sus costas son escarpadas y expuestas al furor de los huracanes; pero tiene varios puertos. Es volcánica, montuosa, regada por muchos rios, con un cielo casi siempre puro y un clima sano. Produce en todas épocas gran cantidad de azúcar, mucho café, bastante añil, especias, frutas, etc.

La isla Mauricio perteneció á Francia; pero desde 1814 es posesión inglesa. Se divide en diez cantones. La población total es de 346,000 habitantes, de los que



REUNIÓN.—SAINT DENIS

60,000 son negros ó mulatos, 21,000 criollos de origen francés y 215,000 inmigrantes chinos, indios y africanos; hay pocos ingleses.

Esta floreciente colonia inglesa debe su prosperidad á sus grandes riquezas naturales y á su libertad absoluta de comercio. Su capital *Puerto Luis* ó *Puerto del Noroeste*, es un excelente puerto fortificado en la costa N. O., con gran movimiento comercial y 70,000 habitantes. *Gran Puerto* ó *Maheburg* se halla situa-

do en la costa S. E. Las demas poblaciones son de importancia mucho menor.

El gobierno colonial de la isla Mauricio extiende su autoridad á la isla Rodrigo, las Seychelles, las Almirantes y las Chágos.

La isla RODRIGO ó DIEGO RUIZ, la menor de las Mascareñas, se halla á 550 kilómetros al N. E. de Mauricio y carece de importancia. Su extensión es de 275 kilómetros cuadrados; sus habitantes no llegan á 2,000.

SEYCHELLES

Este archipiélago comprende el grupo de las Seychelles y el de las Almirantes.


Las islas ALMIRANTES ó del ALMIRANTE son once islotes ricos en coral, cubiertos de cocoteros y de escasa población. Las SEYCHELLES propiamente dichas forman un grupo de 30 islas pequeñas, graníticas, volcánicas, rodeadas de escollos y arrecifes, 600 kilómetros al N. E. de Madagascar. Sus habitantes lle-

gan á 11,000. La mayor de estas islas es *Mahé* con hermoso clima; la ciudad de *Puerto Victoria* en la isla de Mahé tiene cerca de 5,000 habitantes.

Ya se ha dicho que estas islas pertenecen á Inglaterra, dependiendo del gobierno colonial de Isla Mauricio.

ISLAS CHÁGOS

Como las anteriores, dependen de Mauricio aunque están mas cerca de Asia, al S. de las Maldivas.



GRIOTAS DEL PAÍS DE BONDU

Las islas Chágos se componen de islotes madreporicos y de la isla de *Diego García*, que tiene 60 kilómetros de circuito y una hermosa rada.

Fueron descubiertas por los portuque-

ses, cuyos marinos del siglo XVI son considerados con justicia los primeros y más felices exploradores de aquellos mares.

Los colonos que habitan las islas Chágos son de origen francés.

SOCOTORA


À 250 kilómetros N. E. del cabo Guardafuí está la pobre y pequeña pero célebre isla Socotora (Dioscorides insula). Su extensión superficial es de 1,600 kilómetros cuadrados. Es montuosa, árida, sin agua, ni vegetación. La habitan de 5 á 6,000 árabes. La capital es un pueblo insignificante llamado *Tamarida*.

Los portugueses se establecieron en Socotora en 1509; los ingleses, á su vez, la ocuparon en 1835; unos y otros la han abandonado.

Ligeramente descritos las islas y archipiélagos de África, solo nos falta decir para terminar, que las islas de SAN PABLO y NUEVA AMSTERDAM se encuen-

tran hácia los 3.º de latitud S. en el derrotero del Cabo de Buena Esperanza á Australia. Son frecuentadas por los balleneros, están situadas á 2,500 kilómetros al S. E. de Reunión y no están habitadas.

La TIERRA DE KERGUELEN ó ISLA DE LA DESOLACIÓN, al S. E. de la Reunión y á una distancia de 3,000 kilómetros, no corresponde verdaderamente al África; antes formaba parte de las Tierras antárticas aunque los geógrafos la agreguen al África. Es una isla grande, pues mide 160 kilómetros de longitud y 80 de latitud; carece de vegetación. No está habitada. Antiguamente acudían á aquellas aguas innumerables barcos balleneros; pero las ballenas se han alejado con la persecución.



PUENTE DE TEBAS

APÉNDICE

Á LA GEOGRAFÍA DE ÁFRICA

VIAJE DE SERPA PINTO Á TRAVÉS DEL ÁFRICA AUSTRAL.

HASTA mediados del presente siglo, del África central y austral sólo la costa era conocida. Habíanse olvidado casi por completo los descubrimientos realizados en el interior por la abnegación de los misioneros y la cupidez de los comerciantes en los siglos XVI y XVII, y borráronse de los mapas, con sobrado escepticismo, los montes, lagos y rios que los antiguos documentos geográficos señalaban entre las playas que el Atlántico baña y las en que se rompen las olas de Océano indico.

Inició las exploraciones científicas en aquellas misteriosas regiones el inmortal David Livingstone en 1840. Entre la admiración y el amor de los naturales, el bondadoso misionero recorrió detenidamente las comarcas comprendidas entre la colonia inglesa del Cabo de Buena Esperanza y las portuguesas de Angola y Mozambique, atravesó el primero el África austral de Occidente á Oriente, y recorrió en casi toda su extensión la cuenca de Zambesis, caudalósísimo rio que á veces se desliza tranquilo por cauces tan anchurosos que desde su centro apenas se distinguen sus márgenes, y á veces se

despeña en rugientes cataratas que en imponente magestad aun á la del Niágara vencen y sobrepujan.

En breve halló Livingstone imitadores, que los sufrimientos que acompañan á toda exploración, la misma muerte que es á menudo su prematuro término, no bastan para hacer mella en quienes de veras sienten el amor á la ciencia y el afán de gloria. Nuevos viajeros hollaron con atrevida planta aquellos bosques vírgenes, surcaron en fragil bote los rios y los lagos, sin ceder en su noble empeño hasta vencer los obstáculos que opone siempre la naturaleza, avara de sus secretos, á los que intentan arrancárselos.

Un día eran Burton, Speke y Grant los que descubrian el misterio de los orígenes del Nilo, hallando en elevada meseta, cerca del Ecuador, los grandes lagos en que tiene aquel su primer manantial; otro día el alemán Schweinfurth revelaba al mundo la existencia de extrañas razas humanas en el Ecuador, aportando numerosos é importantísimos datos al conocimiento de la etnografía de aquellas regiones; recientemente Camerón atravesaba el África, siguiendo una parte del curso del Lualaba, rio cuyo término nadie conocía: más recientemente aun, el norte americano Stanley, despues de explorar la gran región lacustre origen del Nilo, se dirigía á Lualaba, y no desis-

tiendo ante los peligros que el seguir su curso ofrecía y que hicieron retroceder á Camerón, hendía con su bote aquellas aguas sombreadas por los espesos é impenetrables bosques que bordan ambas márgenes, y desafiándolo todo y venciendo todo, descubría al fin que el Luialaba y el Congo eran un mismo río, el mayor del mundo despues del Amazonas.

Y esos viajeros partían de diversas naciones, que á todas por igual interesaba el conocimiento de la geografía del continente africano, y no ya sólo bajo el punto de vista científico. Desvanecidas por los primeros exploradores las erróneas ideas que se tenían respecto á la esterilidad del interior del África; al verla cruzada en todas direcciones por rios de copiosísimo caudal que tenían su origen en inmensos lagos, verdaderos mares interiores, al saber que era el suelo africano fertilísimo, y por lo tanto posible en él la cultura en grandé escala de todas las plantas tropicales, y al leer en los relatos de los viajes que las mejores madeiras de construcción se hallaban en sus vastísimos bosques, y que en las entrañas de aquella tierra se encerraban los más preciosos minerales desde la hulla hasta el diamante, al interés meramente científico se alió el interés comercial, y aun el político, y los mismos gobiernos subvencionaron pródigos nuevas exploraciones.

De entre todas las naciones de Europa, ninguna, á buen seguro, estaba mas interesada en ello que Portugal. Portugal no había olvidado que era patria de los atrevidos navegantes que dieron á conocer al mundo el litoral del continente africano, al doblar Vasco de Gama el temido cabo de las Tempestades, y al terminar su periplo Pedralvarez Cabral y Tristan de Cunha. Y si por un lado el respeto á la tradición de un pasado glorioso incitara á Portugal á coadyuvar al

reconocimiento del interior del África, por otro le obligaban á ello los intereses de las dilatadas colonias que posee en las costas del Sud del continente.

Así lo comprendió la Sociedad de Geografía de Lisboa, y en Diciembre de 1876 propuso y se aceptó unánimemente el proyecto de organizar una expedición científica. Cinco eran los objetos que esta debía llevar á cabo: investigar las condiciones climatológicas, la configuración, producciones, habitantes, vías de comunicación y la topografía de las regiones comprendidas entre Angola y Mozambique; establecer relaciones comerciales amistosas con los habitantes del interior; rectificar las fronteras de los dominios portugueses; estudiar los medios de extender la influencia comercial y civilizadora de Portugal en el interior, y, finalmente, reunir el mayor número de datos que bajo cualquier concepto pudieran interesar á la ciencia, al comercio y á la civilización.

Aprobada la idea por el gobierno Lusitano, la sociedad procedió á la difícil elección de las personas que debían llevar á cabo la expedición, y recayeron los votos en Alejandro Alberto de Rocha Serpa Pinto, Mayor del cuarto regimiento de cazadores, Hermenegildo Carlos de Brito Capello, primer teniente de la real armada, y Roberto Ivens, teniente de Navío.

En Julio de 1877 abandonaron los exploradores su patria ganosos de regresar á ella sólo despues de llenar con gloria la misión que les habia sido confiada. Con el principio de su expedición coincidió el término de la atrevidísima de Stanley, y la atención general fué por ésta absorbida.

Habían pasado cerca de dos años; apenas se tenían más que algunas noticias incompletas sobre la expedición portuguesa cuando apareció en los periódicos

ingleses un telegrama de Alejandría anunciando la llegada de Serpa Pinto, y dando algunos ligeros detalles sobre el viaje que se afirmaba estar á la altura de los de Livingstone y de Stanley. El viajero portugués, dejando á sus dos compañeros que se encaminaron al Norte de Zambesis, se había dirigido al Sur, estudiando los afluentes del río y llegando á Durbau; en el Océano Índico, despues de infini-

tos obstáculos que supo vencer con su tesón y su audancia, luchando con el hambre y la sed, con las enfermedades y los indígenas, pero viendo recompensados sus afanes con gran número de valiosos descubrimientos que completan y terminan los realizados por Livingstone, y más modernamente por Auderson y Holub en el África central.

Los nuevos datos que, no sólo sobre



MUJER PEUL

GUERRERO PEUL

DE KUAR-BASNAM

geografía sino sobre historia natural y sobre etnografía, ha recogido Serpa Pinto, los dramáticos incidentes é interesantes episodios de su viaje, creemos que merecen ser conocidos, y esto nos proponemos hacer, reduciéndolos á conciso y rápido relato.

Al seguir con el viajero portugués las

comarcas sud-africanas, nos convenceremos una vez más del ningún fundamento que tenían las ideas que sobre el interior de aquel continente se habían generalizado á principios de este siglo. En vez de un desierto sin límites, cuyas estériles arenas calcinaban los rayos de un sol abrasador, veremos fertilísimas vegas en

que alcanzan vida exuberante las plantas tropicales, cuyo tallo, más que el huracán, troncha el paso de las manadas de búfalos y elefantes; sombríos bosques en que el coloso baobab crece al lado de la esbelta palmera, en que enlazadas las ramas de los gigantes árboles las plantas trepadoras forman un tupido dosel de esmeralda que tamiza finamente los rayos del sol ó se opone totalmente á su paso; lagos tranquilos cuyas vírgenes aguas sólo han sido atravesadas, antes que por el viajero europeo, por la imagen de los árabes y por las sombras de las aves.

Serpa Pinto, Ivens y Brito Capello partieron de Bengala el 12 de Noviembre de 1877, despues de haber oido de los lábios de Stanley la dramática relación del viaje que acababa de realizar este atrevido explorador, resolviendo el problema del Congo. Los descubrimientos del viajero norte americano modificaban esencialmente el itinerario que se habían trazado los exploradores portugueses, pero aun prescindiendo de visitar las comarcas recorridas por Stanley; eran tan vastas y misteriosas las que no habían sido holladas todavía por viajeros europeos, que decidieron dividirse eligiendo diversas rutas para ir á reunirse en Bihé, y separándose allí de nuevo para dirigirse al Norte Ivens y Brito Capello, y al Este Serpa Pinto.

La distancia que separa á Bihé de Bengala parece escasa mirada en el mapa; apesar de esto, ordinariamente las caravanas que llevan á la costa el marfil, el cautchouc y la cera, tardan cuatro meses en recorrer aquel trayecto; tal es la dificultad del camino.

Es preciso saber que á muy pocos kilómetros de la costa occidental; en el África del centro y del sur, el terreno se eleva bruscamente hasta una altura de cerca de dos mil metros. Suavemente

desciende luego hasta la cuenca del Zambesis para luego remontar al Este. Las vertientes orientales de esta inmensa meseta no son tan abruptas como las occidentales. El Zambesis no presenta catarata alguna en las últimas doscientas millas de su curso, mientras el Congo y demas rios que desembocan en el Atlántico ofrecen, cerca de la costa, series de cataratas que hacen imposible su navegación.

Serpa Pinto llegó á Bihé en estado lamentable; las privaciones que había tenido que sufrir en el camino alteraron profundamente su salud, y á menudo la fiebre le devoraba y el delirio se apoderaba de él. En una ocasión estuvo doce días delirando; los cuidados que le prodigaron dos negros de los que le acompañaban, le devolvieron la vida. Uno de estos, llamado Catraio, el que le fué más fiel, cuidaba cada día de dar cuerda á los cronómetros, y aprovechaban los raros momentos de lucidez de su amo para que los examinase.

Tendido éste sobre un lecho de hierba seca en el fondo de una choza construida por sus negros, no hizo mella en su espíritu el dolor que abatía su cuerpo, empezó á reorganizar activamente la expedición, y aun supo utilizar, interrogándoles sagazmente, los conocimientos geográficos de los naturales de Bihé que penetraban en la choza, llamados por el enfermo, para arreglar los preparativos de la marcha.

Tienen los hijos de Bihé gran actividad comercial y son, por lo mismo, en extremo aficionados á viajar. Apenas se puede señalar parte alguna al Sur del Ecuador que los de Bihé no hayan recorrido. Los árabes de Zanzibar parecen hacerles competencia con sus incesantes correrías, pero hay regiones en que no han podido nunca penetrar por la animosidad de los indígenas, que están abiertas á los de