

damasco. 140,000 h.—*Palmira*, en medio de un desierto, al nordeste de Damasco y en el centro de un oasis sumamente fértil, es un miserable lugar que ocupa el sitio de la antigua *Kedmor* edificada por Salomón, ciudad que desde la mas remota antigüedad fué el deposito principal del comercio del Oriente y del Occidente.—*Acre* ó *Akka* (Ptolemaida), ciudad fortificada sobre una bahía. Figuró mucho en tiempo de las cruzadas. 20,000 h.—*Sour* (Tiro), pequeña poblacion de 1,300 almas, que ocupa el puesto de la reina de los mares en la antigüedad, tan famosamente descrita por Fenelon en su *Telémaco* — *Jerúsalem*, denominada *Elkods* por los árabes, y *Koudsi-Cherif* por los turcos, esto es, la Santa, es una de las ciudades mas célebres del mundo, por haber sido la cuna del judaismo y del cristianismo, y el objeto de las guerras de las cruzadas. 30,000 h.

ISLAS PRINCIPALES DEL ASIA OTOMANA.

CHIPRE ó *Kibris*, una de las mayores y mas feraces islas del Mediterráneo, antes muy floreciente y hoy casi desierta. En tiempo de las cruzadas formó un reino. *Nicosia* ó *Lefkoscha*, ciudad de mediana estension, casi en el centro de la isla, es capital de esta. 40,000 h.—*Baffa* (Paphos), notable por las ruinas de Paphos, está situada al Sudoeste de la isla.—**RODAS** (Rhodos), al Sudoeste de la *Amatolia*, denominada con tal término por los rosales que medran en abundancia. 50 000 h.—*Rodas*, capital con excelente puerto, es el arsenal mas importante y el principal astillero del imperio.—*Cos*, al noroeste, patria de Hipócrates y Apeles, Capital, *Cos* ó *Stango*, con buen puerto en el interior de un golfo.—*Patmos*, al noroeste, isla á que fué desterrado San Juan Evangelista, y donde compuso el Apocalipsis.—*Samos*, al N. de la anterior, patria de Pitágoras. 12,000 h.—*Cora*, ciudad principal, cerca de las ruinas de la antigua Samos.—*Chio*, al noroeste, es la antigua Chios, que tambien pretendia ser patria de Homero. Era el *paraiso de la Grecia*. Desde 1822 no ofrece mas que ruinas, y sus 120,000 h. se hallan reducidos á 14,000. *Meteon* (Lesbos), al N. con 40,000 h.

PERSIA (35).

La Persia comprendia en otro tiempo bajo el nombre de *Iran*, todos los paises situados entre la cuenca del Tigris y el del Indo. La particion de este imperio ocurrió al fallecimiento de Tamas Kouli-Khan, asesinado en el año 1747. Hoy se halla dividida la Persia en cuatro estados independientes que son, el *reino de Iran* ó de la *Persia* propia, al E.; el *reino de Kaboul* ó de los *Afghanes*, al O., el *reino de Ferat* ó de *Khorassan oriental*, al N. de Kaboul, la *Confederacion de los Belouchis*, al S. de Kaboul. Poblacion, 19,700,000 h. El clima de este vasto territorio, rodeado de montañas, y en cuyo centro se encuentran desiertos estériles, es muy variado. Es abrasador el aire en el mediodia y en las costas del golfo Pérsico y del mar de Oman, espuestas al terrible *semoun* ó *samiel* que sopla de la Arabia. En las provincias del centro es el aire puro, sereno y templado; pero en las montañas es frio y vivo, y húmedo sobre todo en las márgenes del mar Caspio.

MONTAÑAS. El suelo de la antigua Iran es una llanura muy alta, que se junta con la del Asia Menor y de la Armenia por O., confundiendo por E. con el plano del Asia central. En la Persia los montes *Athrouz*, cuya mas alta cima es el *Demerend*, se dirigen paralelamente á las costas meridionales del mar Caspio, y van á ligarse por O. con el *Cáucaso*. Por E. se prolongan con los nombres de montes *Khorassan*, y tocan á los de *Hindou-koh* en el reino de Herat para unirse despues con los montes de *Himalaya*. Con estos se ligan tambien los *Brahouiks* ó *Guizneh*, que se dirigen por el reino de Kaboul y la parte oriental del Belouchistan hasta el mar, destacando un ramal con el titulo de montes de *Mekran* al S. de la Confederacion, la cual es cruzada de S. á N. por los montes *Soliman* que tocan por N. con los de *Vacheti*, brazo que acude de los montes *Brahouiks*, juntándose en el mediodia de Persia con los de *Brakhtery*. Estos corren al N. y se unen con los de *Eleend* y *Albrouz*.

REINO DE PERSIA O DE IRAN.

Este pais confina por N. con Rusia, el mar Caspio y el Turkestan; por E. con los rei-

nos de Herat, Kaboul y Belouchistan; por S. con el golfo Pérsico y el estrecho de Ormuz; por O. con la Turquía, estendiéndose desde 25.º hasta 39.º de latitud N., y desde 42.º hasta 62.º de longitud E. Poblacion 12.000,000 de h




Khan persa.



Muger persa.

ISLAS.—Entre el gran número de islas que hay por las costas del golfo Pérsico, la mas notable es la de *Ormuz* ú *Hormouz*, que ha dado su nombre al estrecho, y casi está desierta. La isla *Kichm* ó *Djezire-Diraz*, que tiene 20 leguas de largo y 4 de ancho, es fértil y está muy poblada. Estas dos islas pertenecen al Iman de Mascate en Arabia. La isla *Karck*, notable por la pesca de perlas.

Rios y Lagos. Este país no se halla regado por río alguno grande, fuera de: el *Tedjend* que procede del reino de Herat, cruza el Nordeste de la Persia, pasa por Serakhs y entra en el Turkestan para morir en el mar Caspio: el *Aras* (Araxe), que sirve al N. de límite á la Persia con Rusia y corre por el Kour, y el *Sefid-Roud* ó *Kizil-Ozen* llevan tambien sus aguas al mismo mar. Los demas rios son, el *Sitarogan*, y el *Div-Roud* que acuden al golfo Pérsico: el *Kerah* que pasa por Kirmanchah, y el *Karaum* que van á Chouster, con-



(persópolis.)

curren al Tigris. Los ríos que no van á mar ninguno son: el *Zen deh-Roud* que pasa por Ispahan y se pierden en los arenales: el *Bem-Emir* que espira en el lago *Bakteghan*: el *Mourghab* al Nordeste, que pasa por el O. de Merva y entra en el Kanat de Boukhara. El lago *Ourmiah* al Noroeste, en la provincia de Adzerbaidjan, es el mas grande.

GOBIERNO.—El gobierno de la Persia es absoluto y despótico hasta el mas alto grado y la corona hereditaria de varon en varon. El soberano se denomina *Chach*.

Hállase dividido este reino en 11 provincias de una estension muy desigual, que son: Irak-Adjemi, capital *Theeran*; Thabaristan, *Damavend*; Mazanderan, *Sari*; Ghilan, *Recht*; Azerbaidjan, *Tebriz* ó *Tauris*; Kurdistan, *Kirmanehah*; Khouzistan, *Chouster*; Yars ó Farsistan, *Chiraz*. Kerman, *Sirdjan* ó *Kerman*; Kouhistan, *Ghehertstan* ó *Rabat-Cheeristan*; Khorassan Occidental, *Mechhed*.

CIUDADES NOTABLES.

THEERAN, capital del reino y del Irak-Adjemi, situada en medio de una llanura. con 130,000 almas en invierno segun Balbi, y 50,000 segun otros.—*Ispahan*, antigua capital de la Persia, situada sobre el *Zendeh-roud*. En tiempo de Abbas el Grande contaba con 700,000 habitantes, reducidos hoy á 200,000.—*Hamadan*, ciudad grande y floreciente, sobre las ruinas de la soberbia Ecbatana, con 25,000 habitantes segun Alejandro, y 45,000 segun Ker Porter.—*Sari*, residencia del gobernador de la provincia, cien mil h. *Blfarouch*, cerca del mar Caspio, con comercio muy activo. 400,000 h.—*Jarhabad*, ciudad marítima, importante por sus manufacturas de seda. 60,000 h.—*Tauris*, ciudad considerable y floreciente al E. del lago de Ourmiah, 400,000 h.—*Kirmanchach*, sobre el Kerah, ciudad grande y muy floreciente. 40,000 h.—*Chouster*, ciudad poco considerable y mercantil, al pié de los montes de Bakhtiary, sobre el Keroum. 20,000 habitantes.—*Chiraz*, al Sudeste de las ruinas de Persépolis; es ciudad edificada sobre el Roknabadh, en delicioso valle, afamado por sus vinos. En 1824 fué destruida por un terrible terremoto. 30,000 h.—*Yezd*, en el centro de la provincia, con mucho comercio. 60,000 h.—*Bender-Bouchehr*, sobre el golfo Pérsico, hoy el primer puerto del reino. 15,000 h.—*Mechhed*, ciudad muy importante por su comercio. 32,000 h.

2.º REINO DE KABOUL O AFGHANISTAN.

Situado entre 37º y 70º de long. E. y 28º y 36º de lat. N. Este reino, fundado en el año 1750, linda por N. con el de Herat, el Turkestan y el imperio chino; por E. con la confederacion de los seikhs en el Hindoustan; por S. con la de los Beloutchis, y por O. con la Persia. Poblacion, 4.200,000 h.

RÍOS Y LAGOS. El *Indo* ó *Sind*, que toca parte de los límites del Kaboul y recorre el Moultan, va á desvanecerse en el mar de Oman, despues de recibir el *Kaboul* por la derecha. El *Helmend* ó *Hirmend*, que entra del reino de Herat, recibe por la izquierda al *Urghenbad* engrosado por el *Tarnak* y el *Lora* en invierno, y por la derecha al *Kachroud*, yendo á depositar su caudal en el lago *Zerrah* ó *Lukh*.

GOBIERNO. El de este reino es monárquico-hereditario, cuyo soberano toma el título de *Chach*, y se halla dividido en dos grandes regiones: el *Afghanistan*, y el *Sistan* ó *Sedjistan*.

EL AFGHANISTAN propio comprende siete gobiernos que son: *Kaboul Kaboul*; *Loghman*, *Dir*; *Djelalabat*, *Djelalabat*; *Ghaznach*, *Ghatnach* ó *Ghizneh*; *Sivi*, *Sivi* ó *Ssvi*, *Kandahar*, *Kandahar*; *Farach*, *Farrah* ó *Furrah*.

EL SISTAN ó SEDJISTAN comprende dos gobiernos que son: el *Soult* de *Djelalabat*, *Djelalabat* ó *Douchak*, y el *Khanat* de *Illoum-Dar*, *Illoum-Dar*.

KABOUL, capital del reino y del Afghanistan, á orillas del río de este nombre en medio de una deliciosa llanura, con mucho comercio de caballos. 80,000 h.—*Ghizneh*, pequeña ciudad arruinada, antes capital del imperio de los Ghaznevdes. 1500 casas — *Kandahar*, ciudad fortificada, una de las mas hermosas del Asia, depósito de considerable comercio y capital del reino en otro tiempo. 400,000 h.

EL SISTAN, cuya mayor parte consiste en desiertos, está repartida entre dos princi-

pes vasallos y algunas veces tributarios del rey de Kaboul. *Djalalabat*, situada cerca del *Helmend*, con 10,000 h.

Peicaouerr, *Kachemir*, *Attok*, *Lahor* y *Moultan* hacen parte de la Confederación de los *Seikhs*, y así no se tratará de ellos hasta el artículo *India*; mas debe notarse que no pueden conocerse perfectamente los límites de tales países, por hallarse en continua guerra.

3.º REINO DE HERAT O DEL KORASSAN ORIENTAL.

Este pequeño reino fundado hace algunos años por *Mahmoud-chah* con auxilio del rey de Persia, forma parte del Kaboul. Está situado á los 58° y 65° de los E., y 33° y 36° de latitud N., lindando por N. con el Turkestan por E. y S. con el Afghanistan, y por O. con la Persia. Poblacion 1.500,000 h.

RÍOS.—El *Hirmend* ó *Hilmend* nace en este reino, riega la parte Sudeste y entra en el Afghanistan. El *Dehas*, que pasa por *Balk* en el Turkestan, y el *Tedjen* que baña á *Serakhs* en la Persia, nacen allí igualmente.

Este estado, cuyo gobierno es semejante al del Kaboul, hállase dividido en tres provincias, á saber: *Herat*, *Siahband* ó *Siahbund* y *Bamiam*.

HERAT, capital del reino y una de las mas comerciantes, está en medio de un valle y tiene mucha fabricacion de las alfombras llamadas de *Persia*. 100,000 h.—*Bamiam*, en las inmediaciones de la antigua ciudad del mismo nombre, con 12.000 casas abiertas en peña.

4.º CONFEDERACION DE LOS BELOUTCHIS O BELOUTHISTAN.

Este estado existe entre 55° y 67° de longitud E., y entre 25° y 30° de latitud N., teniendo por límites al N. el Afghanistan al E. la confederacion de *Seikhs*, al S. el mar de *Oman*, y al O. la Persia. Poblacion, 2 000,000 de h.

RÍOS.—El *Indo*, que baña el distrito de *Harrand-Daiel*, enteramente separado de la masa principal, y que depende del *Katreh-Gandava*. El *Pouraly*, que pasa por *Bela*, el *Doust* que baña el *Kedje*, y el *Nougor*, que riega *Kassarkand* y *Gouttar*, desvaneciéndose en el mar de *Nman*.

GOBIERNO.—Los *Brahouis* y los *Beloutchis* que son la nacion dominante, forman varias tribus, cada una de las que goza del derecho de elegir sus gefes ó *Serdar*, reconociendo casi todos la supremacia del que reside en *Kelat*.

Dividese la confederacion en seis provincias que son: *Saravan*, *Kelar*, *Katch-Gandava*; *Gandava*, *Djalavan*, *Zouri*; *Lous*, *Bela*, *Mekran*, *Kedje*, *Kouhistan*, *Pouhra*.

KELAT, capital del *Belouchistan*, situada en medio de un territorio fértil sobre un cerro. 20,000 h. *Gandava*, tan grande y mejor instruida que *Kelart*. *Kebeí* con dos á tres mil casas.

TURQUESTAN O TARTARIA INDEPENDIENTE.

Esta comarca confina al N. con la *Siberia*, al O. con la *Rusia* de Europa y el mar *Caspio*, al S. con la *Persia*, los reinos de *Herat* y *Kaboul* y la Confederacion de *Seikhs*, y al E. con el imperio chino, hallándose á 48° y 77° de long. E., y 35° y 54° de lat. N. Poblacion, 4,500,000 habitantes.

Inmensos páramos arenosos ó llanuras desiertas ocupan por lo menos la mitad del *Turkestan*, cuya totalidad casi se compone del país de los *kirghiz*. El territorio de *Khiva*, fertilizado por muchos canales, al S. del mar de *Aral*, existe en medio de aquellas tristes soledades, y las márgenes del *Caspio* presentan una larga y árida cadena de dunas y rocas. Gózase allí generalmente de temperatura suave, bien que á veces es rígido el frío en invierno, por mas que este país se encuentra en latitud bastante baja. Los calores frecuentemente insoportables del estío son templados por el aire puro de las montañas.

RÍOS Y LAGOS.. El mar *Caspio* recibe por Sudoeste al *Atrek* y al *Tedjend*, que proceden de la *Persia*; por N. el *Oural* y el *Emba*, que abrazan el territorio ocupado por los *kirghiz* de la pequeña horda. El *Amou-Daria* ó *Djihoun* (*Oxus*) tiene por brazo principal el *Zour-Ab*, que pasa por *Dervazeh*, despues de admitir por la derecha al *Kafer-nihan*, que atra-

viesa los Khanats de Ramid y de Hissar, continúa su curso por Noroeste, entra en el Khanat de Khiva, donde distribuye sus aguas en gran número de canales, y se pierde en seguida en el mar de Aral. El *Sir-Daria* ó *Sihoun* (Jaxartes) toma el nombre de *Narjón* en la parte superior de su curso; sale de los montes Thian-Chan al Sudeste del lago *Temourton*, y á unas 400 leguas de su embocadura en el mar de Aral envía al S. un brazo que se titula *Kouwan-Daria*. El lago Teles koul recibe al *Sara-Sou*, que cruza el país de los Kirghiz de la gran horda. El *Tchoui* se origina del lago *Kaban-koulak* ó *Bei-le-koul*. El *Ker-Afchan* ó *Sogd*, que pasa por Samarcanda con el nombre de *Kouwan*, baña á Boukhara y se confunde con el lago *Kara-Koul*.

GOBIERNO. Esta vasta comarca, ocupada por pueblos nómadas, está repartida en gran número de estados, cuyos gobiernos son mas ó menos despóticos. Los *Kirghiz* de tres hordas ocupan toda la parte setentrional. Los de la horda media y pequeña estan bajo la protección de Rusia. Los *karakalpakhs* habitan la costa N. del *Sir-Daria*; los *Ouzbecks* el territorio situado en las márgenes del lago *Daria*; los *Turcomanes* entre el mar de Aral y el Caspio; los *Sia-pouchi* en el *Kaferistan* al Sudeste.

El *Turkestan* se divide en dos grandes secciones: 1.º El país de los *Kirghiz*, del que acabamos de hablar 2.º El *Turkestan propio*. La segunda sección se divide en varios Khanatos, siendo en la actualidad los mas importantes, el de Boukhara con 2 500,000 h.; el de Kiva con 800,000 h., y el de Khokhand con 1.009.000 h.

BOUHARA; CHERSEBZ, enclavado en el anterior; HISSAR, ANKOR, MEIMANEH, BALKH, KHOUL, KOUNDOUZ, TALIKAN (estos seis últimos eran hace algunos años, vasallos del rey de Kaboul). BADAKNCHAN, JEZABAD, DERVAZEN, KOULAB, ABI-GERM, RAMID, KHOKAD, KHIVA.

Boukara, gran ciudad sobre el *Zer-Afchan* en una fértil llanura, con mas de 60 colegios, es capital del Kanat y centro de todas las naciones comerciantes del Asia. 80,000 h. *Samarkand* ó *Samarcanda* en el mismo Khanat, sobre el *Nounwan*, es ciudad floreciente en otro tiempo y capital del vasto imperio de Timour ó Tamerlan, contemplándose todavía su panteon de jaspe; 50,000 h.—*Balkh* (Bactra) sobre el *Dheat*, antigua capital del reino griego de la Baciriana. Esta ciudad, una de las mas antiguas, grandes y populosas, apenas tiene 10.000 h., y fue cuna del célebre Zoroastro, legislador de los adoradores del fuego.—*Feizabad*, sobre el *Kokcha*, capital del Khanato de *Badakhan*, es ciudad de mediana estension.—*Akhokand* ó *Khokhan*, sobre un afluente, y no lejos de la izquierda del *Kir-Daria*, es ciudad mercantil con 60,000 almas, *Msrghalan*, *Knodjend*, *Ouzatoupa*, *Tachkend* y *Turkestan*, todas situadas sobre el *Sihoun*, pertenecen al mismo Nhanato.—*Khiva*, sobre uno de los canales del *Djehoun* en medio de fértil territorio, con 12,000 h. *Nueva-Oorghendj*, sobre el canal de *Amon-Daria*, es la mas comerciante del Khanato. 5.000 h. *Kourat*, á la izquierda del rio proximo al mar de Aral, es capital de la numerosa tribu de los *Aralianos*, y únicamente está habitada en invierno.

INDIA O HINDOUSTAN (36).

Este vasto imperio, llamado tambien *India de mas acá del Ganges* ó *Pentinsula Occidental* de la India, situada entre los 7º y 35º de latitud Norte, y entre los 65º y 93º de long. Este; termina por Norte en el imperio chino, del cual le separan los montes de Himanaya; por Este en la India *Trangansgética*; por Sur en el Océano Indio, y por Oeste en el *Belutchistan* y el reino de *Kaboul*: su largo de Norte á Sur es de 700 leguas, y su mayor anchura de 500. Poblacion 130.000,000 de h. A excepcion del *Kachmir*, del *Nepal*, en que las estaciones se suceden con las circunstancias que las caracterizan, el clima del *Indostan* se divide generalmente en estacion de lluvias y estacion de sequía, independientemente de la diferencia de temperatura que existe entre los países del Norte y los del Sur. Los cambios son producidos por los *Monzones*, llamados tambien *vientos alisios*, que soplan de Sudoeste y Nordeste, siendo de notar que éstos se sienten por lo regular en épocas diferentes del año sobre las costas opuestas del *Coromandel* y del *Malavar*, donde dominan durante seis meses. En *Bengala* e, calor y la estacion seca duran

desde marzo hasta fin de mayo, y la lluviosa desde junio hasta setiembre. Al final de julio todas las partes mas bajas del pais se cubren de agua y forman una estension líquida de muchas leguas cuadradas. Lo mismo acontece en las costas de Coromandel y Malabar, donde las poblaciones, los árboles y los terrenos altos parecen otras tantas islas en medio de las aguas. Estas inundaciones regulares hacen este pais estremadamente feraz, y el espesor de la capa vegetal, que dá dos cosechas anuales, es á veces de seis pies. Este pais, uno de los mas hermosos de la tierra, es asolado con frecuencia de un modo horrible por el funesto cólera, originario de estas comarcas, donde se propaga tras de la estacion de las lluvias.

MONTAÑAS.—La cordillera de los montes de *Himalaya* traza el límite setentrional del Hindoustan. Una cadena que la sigue paralelamente al S., incluye el Boután, el Nepal, donde se encuentra el *Dhawalaghiri*, la montaña mas alta del globo, y el Gherwal. El sistema indio propiamente dicho ó de los *Gates*, se estiende por toda la Península, y parece estar separado del Himalaya por el gran valle del Indo al O., y el de Ganges y Djamma al N. Las montañas mas elevadas de la península son los *Gates*, y los montes *Nilgherry* que alzándose al N. de Koimbatour en el extremo de la India juntan los *Gates orientales* con los *Gates occidentales*. Estas son la cadena principal que comienza hácia el rio Tapy y acaba en el cabo Comorin. Los *Gates orientales* corren hasta el rio Krichua. Los montes de Berar separan la cuenca del Tapy de la del *Godavery*, y los montes de *Windhya*, grupo el mas dilatado, estendiéndose entre el Ganges, el Djmma, el Tapy, y el *Godavey*. En la isla de Ceilan se observa el *Pico de Adam*.

ISLAS Y PENÍNSULAS.—Entre las islas que dependen geográficamente del Hindostan, la mayor es la isla de *Ceylan* (Taprobana) situada en la estremidad meridional de la costa de Coromandel, de la cual está separada por el estrecho de Palk y el golfo de Manaar. Las islas *Ramisseram* y *Manaar* se enlazan en las bajas mareas por una de islotas y rocas denominadas *Puente de Adam*, que sirve de tránsito desde la isla de Ceilan al continente. Esta isla forma un gobierno separado, dependiente directamente del rey de Inglaterra. El Archipiélago de las *Laquedivas* ó mejor *Lakadivas*, al Sudoeste de la costa de Malabar, cuenta 32 islas, de las que 19 están habitadas y regidas por un príncipe vasallo de los ingleses.—El Archipiélago de las Maldivas, al S. de la precedente. Los *Sonderbondos*, infinidad de islas que se encuentran en la embocadura del Ganges.—El grupo de *Sulsetta* ó de *Bombay*, donde se encuentra la isla de *Bombay*, sobre el mar de Oman, así como la isla *Diu*, cerca de la costa meridional de la península de Guzerate o Goudjerate.

Rios.—El golfo de Bengala recibe al *Ganges*, rio principal de la India, formado en la provincia de Gherwal por la reunion del *Bagirathy* que sale de los montes de Himalaya, y del *Alaknanda*. Pasa por Allahabad, Benares y Patna. Los principales brazos porque espira en el mar son: el *Hougly* que pasa por Chondernagor y Calcuta; el *Houringotta* y el del *Megna* ó *Brahamapoutra*. Los principales afluentes del Ganges son: por la derecha, *Djamma*, que pasa por Delhi ó Dehli, Agra y Allahabad, recibiendo antes de este último punto al *Tchambat*; por la izquierda: *Ramganga*, *Goumy* que baña á Luchnow, el *Gogra* ó *Sarjoo* que viene del Nepal, el *Gandak* que nace cerca del Dhawalaghiri, el *Bagmati* y que se origina cerca de Katmandon, el *Koussy* ó *Cosi*, el *Mahamada*, y el *Tistah* que separa el principado de Sikkimdel Boutan.—El *Brahamapoutra* nace en las montañas de Langtan, al E. del Assam y al N. del imperio Birman, atraviesa el Assam y el Bengala oriental, y con el nombre de *Megna* va á morir en el golfo de Bengala.—El *Bahanaddy* ó *Kattak* cruza el *Godawana*, pasa por Kattak y se desvanece en el mar por varias embocaduras.—El *Godavery* nace en los *Gates occidentales*, en el Avrangabad, recibe por la derecha al *Mandjora* y por la izquierda al *Pourna* y *Wardá*. El *Kistnah* ó *Krichna* brota en los *Gates occidentales*, en el Bedjapour, y entra en el golfo de Bengala, pais de los *Kars* ó *Serkars* del Norte, así como el *Godavery*. Por la derecha admite al *Malparba* y al *Toumbadrah*, y por la izquierda al *Bima* y al *Moussy* que baña á Haiderabad.—El *Pannar* nace en la altura de *Maisour* y corre al mar en el *Karnatik*.—El *Kavery* nace en los Gala-

tes occidentales, atraviesa el Maissour, baña á Seringapatam, Trichinopoly, y se pierde en el mar por varios ramales sobre los cuales se encuentran Karikal y Tranquebar.

El golfo de Oman recibe al *Indo*, que principia en la vertiente setentrional del Himalaya, en el imperio chino, de donde corre al N. con el nombre de *Sindh*: acoge al rio que pasa por Lehodadak, corta al Himalaya, cruza las posesiones del poderoso Randsit-Singh, y pasa por Attok, Leia y Haiderabad. De él se desprenden dos brazos principales: el denominado *Kambargandy* ó *Larkhana* vuelve al rio despues de un largo rodeo: el llamado *Jarran* contribuye con su caudal á la formacion de una gran isla de Katch. Los principales afluentes del *Indo* son: por la derecha el *Kameh* ó *Kaboul*; por la izquierda el *Pendjab*, formado por el *Djelam* ó *Behat*, aumenta el caudal del *Tchenab*, del *Ravei* ó *Ravvy* del *Settedj*, que proceden de los lagos Rawan y Mana-Sarovara, y toma el nombre de *Gharra* despues que recibe al *Bedjah*. El *Ban* cruza el Adjmir y se pierde en el golfo de Katch. El *Narmmada* ó *Narbuddah* tiene su origen en el Gandwana, corre al O. formando el limite setentrional del Dekhan, y va á morir al N. de Surate, en el golfo de Kambayo. El *Tapy* sale de la misma provincia, corre paralelo con el anterior, baña á Bourbonpour y termina en el mismo golfo en Surate.

GOBIERNO. El siglo XVIII ha visto desmoronarse uno de los mas vastos imperios del mundo por los ataques sucesivos de los principes vecinos y por la sublevacion de los gobernadores de las provincias del centro. Desde 1763 se apoderaron los ingleses de Bengala, y con su destreza acabaron de hacerse dueños de casi toda la peninsula. La monarquia de los Grandes Mogoles cayo en 1803 bajo el último golpe que recibió con la toma de Agra y Dehli. El gobierno de los diferentes estados de esta comarca es enteramente absoluto, aunque de algunos años acá modificado. La compañía inglesa de las Indias Orientales, aunque goza de las facultades de la soberanía, no tiene mas que una autoridad transitoria, que debe ser confirmada cada 20 años por el rey de Inglaterra, á cuya supremacía se halla sujeta.

Dividese la India en dos grandes partes: el **HINDOSTAN** al N. y el **DEKKAN** al S. que se subdividen en setentrional y meridional.

El *Hindostan setentrional* se estiende al N. desde el Indo hasta las fronteras del Boutan, abrazando el Kachmir, el Gherwal ó Serinagur y el Nepal.

El *Hindostan meridional* ó *Hindostan propio* comprende el Lahor, el Moultan, el Sindh, el Katch, el Guzerate, el Malwa, el Adjmir, el Dehli, el Agra, el Aoudh, el Allahabad, el Behar y Bengala.

El *Dekkan-Setentrional* ó Dekkan propio se estiende siguiendo el curso de Nerbuddah que marca el limite del Hindostan meridional, y desde el golfo de Bengala hasta el Trombadra y el Kistuah, abrazando el Kaudeich, el Abrangabad, el Badjapour, el Heiderebat, el Buder, el Berar, el Gandwana, el Orissa y los Cirkares del Norte.

El *Dekkan-Meridional* ó *pais al Sur del Kishnah* termina en la peninsula al Sur, comprendiendo el Kanara, el Malabar, el Kotchin, el Travankore, el Koimbatour, el Karnatu, el Salem ó Barrannahal, el Maissour y el Balaghat.

Las divisiones politicas de la India son: 1.º Los paises del imperio *Indo-Británico*, que se compone de los que directamente pertenecen á la Compañía de Indias, y de los Estados tributarios ó aliados protegidos por los ingleses. 2.º los Estados independientes. á saber: la *Confederacion de los Seikhs*, el principado de *Sindhy* ó *Sindh*, el reino de *Sindia* ó *Sindhia*, el de *Nepal* y el de las *Maldivas*.

1.º EL IMPERIO INDO-BRITANICO.

Este imperio confina al N. con la Confederacion de los Seiks, el imperio Chino y el Nepal; al E. con la India Transgángética y el golfo de Bengala, al S. con el Occéano Indio, y al O. con el golfo de Oman y el principado de Sindhy. Poblacion 114.430.000 habitantes.


Las POSESIONES INMEDIATAS DE LA COMPAÑIA estan repartidas en tres gobiernos ó *presidencias*, divididas en distritos, á saber:

La presidencia de CALCUTA abraza las provincias siguientes: Bengal, Behor, Alla-

habad, Aoudh, Agra, Delhi, Gherwal, Adjmir, Orissa, Gandwana y otros territorios de la India Transganzgética (véase este art.)

La presidencia de **MADRAS** comprende á Karnatik, Koimbatour, Maissour ó Mysore, Malabar, Kanara, Balaghat y los Cirkares del Norte.

La presidencia de **Bombay** abraza á Avrangabad, Bedjapour, Kandeich y Guzerate. Poblacion, 80.800,000 h.



(Entrada principal de la mezquita de Kyderabad.)

PUEBLOS MAS NOTABLES.

PROVINCIA DE BENGALA.—**CALCUTA**, situada en terreno pantanoso y mal sano, á la izquierda del Hagli ú Hougli, uno de los brazos del Ganges, es el centro del comercio de Bengala y la residencia del gobernador de la India. Su poblacion es segun Balbi de 600.000 h, y segun otros autores 300,000. *Dakka*, al Nordeste de Calcuta, á la izquierda del Bori-Ganges ó viejo Ganges, antes capital de toda la Bengala, con gran comercio de muselinas. 450,000 h. *Mourchidabad*, sobre el Ganges, capital de Bengala desde 1704 hasta 1771, ciudad grande é industriosa. 165,000 h.

PROVINCIA DE BEHAR.—*Patna*, una de las mayores ciudades de la India, bastante mal edificada sobre el Ganges. 300,000 h.

PROVINCIA DE ALLAHABAD.—Benarés, tambien sobre el Ganges al O. de Patna, es ciudad muy poblada y comerciante, y centro de los conocimientos y de la literatura de los Hindous. Su alta reputacion de Santidad atrae allí gran número de peregrinos de todas las provincias de la India. Hamilton estima su poblacion en 630,000 h. Hay numerosas fábricas de tegidos de seda y algodón. *Mirzapour*, sobre el mismo rio, ciudad muy floreciente por su comercio. Computase en 200,000 h. su poblacion, que no era mas que de 50,000 en 1801.

PROVINCIA DE AGRA.—*Agra*, sobre el Djamna, antigua residencia del Gran Mogol, hoy arruinada en parte, sin mas que 60,000 h.

PROVINCIA DE DEHLI.—*Dehli*, á la derecha del Djamna, es ciudad grande y floreciente, y fué capital del poderoso imperio del Gran Mogol, habiendo sido reedificada por Chah-Djihán. A esta ciudad se daban en tiempo de Avranzeb 7 millones de h, pero en el dia cuenta poco mas que 200,000.

PROVINCIA DE KARNATIC.—**MADRAS**, residencia de un gobernador inglés, sobre la costa de Coromandel, en situacion muy desventajosa para el comercio marítimo. Esta ciudad es muy grande, populosa y de las mas importantes de la India. 300,000 h.



(Sríngapatán.)

PROVINCIA DE MAÏSSOUR.—*Seringapatam*, situada en una isla del Kavery, es la residencia del Tipou-Sadeb, soberano del poderoso reino de Maïssour. Esta ciudad fué tomada por los ingleses en 1799.

PROVINCIA DE MALABAR.—*Kalikat* (Calicut) ciudad floreciente en la costa de Malabar. Su puerto, medio cegado, es el primero de la India, y en él aportó Vasco de Gama en el año 1498, despues de haber doblado el cabo de Buena-Esperanza. 20,000 h.—*Kananora*, pequeña ciudad marítima, con un corto territorio gobernado por una reina que posee algunas de las islas Lakedivas, y es tributaria de los ingleses.

PROVINCIA DE LOS CIRCARES DEL NORTE.—*Masulipatam*, puerto escelente de mar en la costa de Coroman-

del. Esta ciudad, existente junto á un brazo del Krichna, es muy nombrada por sus indianas. 75,000 h.

PROVINCIA DE ABRANGABAD.—*Bombay*, en la pequeña isla de este nombre, sobre la costa occidental de la India, es la residencia de un gobernador inglés, y el depósito general de las mercaderías de la Europa, Asia y América. 450,000 h.

PROVINCIA DE GUZERATE.—*Surate*, á la izquierda del Tapyt y á 7 leguas de su embocadura. Todo el mundo conoce su vasto hospital para los animales viejos y enfermos. Los 800,000 habitantes que le señalaba Seton en 1768 son reducidos por Balbi y otros geógrafos á 460,000. *Ahmedabad*, sobre el Sabermatty, una de las mas bellas y ricas ciudades del Asia, cuando era capital de la provincia. Destruida por la peste en 1812 y por un terremoto en 1819, su poblacion se estima en 120,000 h.

LAS POSESIONES MEDIATAS DE LA COMPAÑIA SON: En el Adjmir los principados de *Djeypour*, de *Kotah*, de *Boundi*, de *Odeypour* y *Mevvar*, de *Djoudpour* ó *Marwar*, de *Touk*, de *Djessalmir*, de *Bikamir* y el país de los *Bhattias*: en el katch, el principado de *Katch*; en el Guzerate el reino de *Baroda* ó *Guihovar*, y los principados de *Bansvara*, de *Therad*, de *Turrah*, de *Dubboi*, de *Novvanagar*, de *Goundal* y *Kambava*; en el Malwa, el reino de *Indour* ú *Holhar* y los principados de *Bopal* y *Dhara*; en el Allahabad, los de *Revvah*, de *Inansi*, de *Theri* y *Pannah*; en el Agra los principados de *Karoly*, de *Bhratpour*, de *Dholpour* y *Matcherry* ó *Mevvat*; el reino de *Aoudh* en la antigua provincia de este nombre; en Dehli el *Srhind* ó país de los *Seihhs*; en el *Bedjapour* el principado de *Kolapour* y el reino de *Satarah*; el de *Dekkan* ó *Nizam* formado de porcion de provincias de *Hsiderabaad*, *Bider*, *Bebar*, *Avrangabad* y *Bedjapour*, en el Malabar, los reinos de *Travanhore* y de *Kotchim*; en el Nepal, el principado de *Sikkim*; el reino de *Kaïssour*, en la antigua provincia de este nombre; en el *Gandovana*, el reino de *Nagpour* o *Bhounsla*, en fin, el grupo de las *Lakedivas*.

CIUDADES NOTABLES.

PRINCIPADO DE DJEYPOUR.—*Djeypour*, edificada en 1724 por el Radja-Djeira-Sing, célebre astrónomo indio, es una de las ciudades mas hermosas del Hindoustan, y la capital del estado, uno de los mas poderosos de la confederacion de los Radjpoutas. 60,000 h.

REINO DE AOUDE.—*Luehnow* ó *Lahan*, gran ciudad sobre el Goumty. Capital del reino y residencia del soberano, cuya córte es una de las mas brillantes y magníficas de la India. 300,000 h.

REINO DE BARODA, compuesto en gran parte de la antigua provincia de Guzerate. Ba-



(Bombay.)

roda, gran ciudad, capital del estado sometido á Sydji Rau, de la familia Maharatte—Guikowar. Padeció mucho en el terremoto de 1819. 100,000 h.

REINO DE DEKKAN ó DEL NIDZAM. — *Haiderabad*. capital del reino, sobre el Mousah. 200,000 h.—*Golconde*, ciudad fuerte, célebre en todo el Oriente por su comercio de diamantes.

REINO DE SETARAH.—*Bedjapour* o *Vizapour*, en otro tiempo capital del poderoso reino de este nombre, y una de las mayores ciudades de la India. En el día no ofrece mas que ruinas, y solo una pequeña parte de ella está habitada.

REINO DE MAISSOUR, insignificante porcion del reino del mismo nombre, restituida á sus príncipes legítimos por los ingleses despues de la muerte de Tippou-Saheb. — *Mais-sour*, al Sudoeste del Seringapatam, es ciudad bastante grande con 50,000 h.

LAS POSESIONES INMEDIATAS DEL REY DE INGLATERRA SON:

ISLA DE CEYLAN y las islas de *Janapatam* al N. Poblacion, 830,000 h — *Colombo*, capital de la isla de Ceylan, es ciudad fuerte y bien construida en la costa occidental. 50,000 h. — *Kandy*, en el centro de la isla, antigua capital del reino del mismo nombre. 3,000.— *Trinkomali* ó *Trinquemale*, puerto en la costa oriental, uno de los mejores y mas importantes de la India.—*Punto-de-Galle*, puerto de mar en la costa occidental.

2. ESTADOS INDEPENDIENTES.

Los estados independientes son cuatro, á saber: la Confederacion de los seikhs, el principado de Sindhy, el reino de Sindhia y el de Nepal.

1.º CONFEDERACION DE LOS SEIKHS. Este pais, el mas setentrional del Hindoustan, está dividido entre muchos seikhs, de los cuales el mas poderoso es el seikh de Lahor, primogénito del famoso Randjit—Singh, muerto en 1827. Este soberano llegó á hacer súbditos ó tributarios á los demas seikhs sus iguales, habiéndose apoderado en el reino de Kaboul de todo el Kachmir, el Moultan, las provincias de Peichaouer, Tchotch, Hasareh y Tchikarpour, formando asi un gran reino. Despues de su muerte parece que el Kachmir forma estado aparte, y que la provincia de Peichaouer ha vuelto al Kaboul. El estado de anarquia en que hace algunos años se hallan sumidos los paises de las orillas del Indo, nos obliga como á Balbi á dejar las cosas como estaban al fallecimiento de Randjit—Sing.

Compónese esta comarca de cuatro grandes provincias. La mayor, el LAHOR, se divide en Pendjab ó Bajo-Lahor, y en *Kouhistan* ó Lahor de las montañas. Las otras son: el KACHMIR, compuesto solamente del *Kachmir*; el AFGHANISTAN, que se compone del *Tchotch*, del *Hasareh*, del *Peichaouer* y del *Tchikarpour*; el MOULTAN, que comprende el *Moultan*, el *Leia*, el *Dera—Ismaïl—Khan*, el *Dera—Ghazi—Khan* y el *Bawalpour*. Pob. 8.000,000 habitantes.

AMRETSIR, en el Pendjad, denominada antiguamente Tchak y despues Ramdaspour, ciudad bastante grande y capital de la confederacion. 40,000 h. *Lahor*, gran ciudad edificada en medio de una llanura, sobre el Ravý, al O. de la precedente, es capital de la provincia de su nombre y lo fué del reino fundado por Randjit—Sing h. 100,000 h. *Kachmir*, llamado tambien *Serinagar* por los indigenas, ciudad grande á orillas del *Djilem* en feraz suelo, es afamada por la dulzura de su clima y la belleza de su situacion, asi como por los hermosos chales que alli se elaboran. 150,000 h.

2.º PRINCIPADO DEL SIDHY ó SIND. Este estado formaba parte del reino del Kaboul, como vasallo suyo hasta hace poco, y se halla al S. de los Seikhs, en la parte inferior del Indo. Poblacion, 1.000.000 de h.

HAIDERABAD—Capital del estado con una fortaleza, está en una isla formada por el Indo y uno de sus brazos. y es la residencia de los Emires que gobiernan este estado. 15,000 h.—*Koratchi* (Curachi), puerto en el golfo de Oman, es la ciudad mas rica y floreciente del principado y depósito de comercio considerable. 13,000 h.

3.º REINO DE SINDIA.—Este reino, rodeado por las posesiones inglesas, se compone de una parte de las provincias de Agra, Malwa y Kandeich. Poblacion, 4.000,000 h.

GOUALIOR, en Agra, capital del Estado, es ciudad floreciente, construida en vasta llanura en cuyo centro se eleva una colina donde se encuentra la célebre fortaleza Goualior. 80,000 h.—*Oudjein*, en Malwa, hállase sobre el Serpa y fué capital del reino hasta el año 1810. Esta ciudad, una de las mejor fabricadas de la India, es célebre por sus escuelas y observatorio, por el cual los geógrafos indios hacen pasar su primer meridiano. 100,000 h.—*Bourhanpour*, en Kandeich, ciudad bastante poblada y floreciente á orillas del Tapty.

4.º REINO DE NEPAL (Nepaul).—Este reino, al S. de los montes de Himalaya, está repartido en nueve distritos que son: *Nepal* propiamente dicho, capital Katmandou; *Pais de los 24 radjas*, Gorkha; *Pais de los 22 radjas*, Chilli, *Makveanpour*, *Makwanpour*; *Pais de los Kirates*; *Katang*, *Hidang*; *Tchayenpour*, *Tchayenpour*; *Saptai* (Tanakpoor), *Naragari*; *Morang*, *Vidjayapour*. Poblacion 2,500,000 h.

KATMANDOU, capital del reino, situada sobre el Bichenmathy. 20,000 h.

REINO DE LAS MALDIVAS.—Este reino se compone del Archipiélago de las Maldivas, formado de considerable número de escollos en línea recta de N. a S. que se regulan en 1500, reunidos en 17 grupos, de entre los cuales 40 ó 50 están cultivados. Casi todas estas islas, cuya estension es de mas de 200 leguas, están cubiertas de cocos, realizándose en sus aguas la pesca del coral, ambar y de las tortugas. El soberano de este singular reino habita en la Isla *Male* ó *Malé* situada casi en el centro del Archipiélago por 4.º 10' de latitud N. y 61º 20' de longitud E. y con una legua de circunferencia. La ciudad está adornada de bellas mezquitas y posee muy buen puerto.

INDIA TRANSGANGÉTICA.

Este territorio llamado tambien *India del otro lado del Ganges* ó *Península oriental de la India*, y muy impropriamente *Indo-China*, confina por N. con el Tibet y la China propia; por E. con el mar de la China; por S. con el golfo de Siam y el estrecho de Singapur; por O. con el estrecho de Malaca, el golfo de Bengala y el Hindoustan. Compreendida entre 88º y 107º de longitud E., y entre 1º y 28º de latitud N., es su largo de 700 leguas de N. á S., y su anchura media de 300 de E. á O. Poblacion, 20,000 h.

El clima de esta península, casi enteramente situada entre el Ecuador y el trópico de Cancer, es en general muy cálido: sin embargo el aire seco y abrasador se templá por la estension de las costas, la elevacion de las montañas del interior y por las lluvias periódicas. Son allí muy frecuentes los huracanes y las tempestades, y las inundaciones causadas por los rios obligan á los pueblos de esta comarca á levantar sobre atrevasas sus habitaciones construidas de caña y cubiertas de bálago hasta en la ciudades, á escepcion de las casas de los magnates, muchas de las cuales son de ladrillo. Distinguese estas regiones por largas cordilleras paralelas de montañas, que forman grandes y hermosos valles bañados por el gran rio que los cruza, y que con el limo que deja, proporciona á estos países una de las vegetaciones mas frondosas.

MONTAÑAS.—La orografía de esta parte de la India casi es del todo desconocida, no pudiendo ofrecer mas que noticias inciertas sobre la disposicion interior de las montañas, solo hablaremos de las grandes cordilleras que salen de los montes de *Kuen-lun*, de que hemos hablado en el artículo Asia, y que en direccion casi paralela se estienden de N. á S. por toda la península.

Una cadena llamada comunmente *montes Kemoys*, nombre del pueblo salvaje que los habita, separa la cuenca de Menam-Kong de los rios que acuden al golfo de Tonquin y al mar de la China por E. Al S. toma dicha cadena el título de montes de *Tsiampa*. Balbi propone que se la llame *Cadena Anamítica*, del nombre del imperio de An-nam atravesado por ella. Una segunda cadena titulada por dicho autor *Birmanó-Siemesa*, separa en parte el imperio Birman del reino de Siam y de las posesiones inglesas al S. del golfo de Martaban, prolongándose hasta la estremidad de la península de Malaca donde recibe en el interior el nombre de *montes de Romboun* al O. Antes de entrar en el reino de Siam suelta una cordillera que cruza el *Laos-Siames* tomando este título, separa hácia el S. el imperio de

An-nam del reino de Siam, y se prolonga hasta la punta de Kamboja. Una tercera cadena que ciñe toda la parte sudeste del reino de Assam, y á la cual se jurtan los montes *Doulch* por nordeste y los montes *Gurrows* por sudeste, se dirige al S. hasta el cabo Ne-grais con la denominación de montes *Yomadoung* y *Anapektomiu*.

ISLAS Y PENÍNSULAS.—Las islas que geográficamente dependen de la India Trasangé-tica: son el Archipiélago de *Arakan* en que se encuentran *Ramri* y *Tchedaba* en el golfo de Bengala entre las bocas del Ganges y el cabo Ne-grais; los archipiélagos de *Andaman* y de *Nicobar* en el mismo golfo, entre dicho cabo al N. y la isla de Sumatra en la Occea-nia al S. Estos dos archipiélagos están poblados de negros muy feos, y tan feroces como estúpidos. El archipiélago de *Andaman* abandonado por los ingleses por causa del aire mal sano, se compone principalmente de la grande *Andaman* y de la pequeña *Andaman*, al S. El archipiélago de *Nicobar* igualmente desamparado por los daneses y situado al S. del anterior, se compone de 40 islas principales, siendo benignos y pacíficos sus habitantes, los cuales se parecen á los malayos por el color del cuerpo. Las mas conocidas son: el gran *Nicobar*, el pequeño *Nicobar* ó *Sambelong*, *Katchoul*, *Kamorta*, *Nancowry*, *Terressa*, *Chowry*, *Tillantchong* y *Karnikobar*, la mas setentrional.—El archipiélago *Merghi* (*Mergui*) habitado por los Tcholomés y Pasés, siendo las principales *Kings*, *Domel* y *San Mateo*.—El archipiélago de *Djankseylon-Pinang* (*Junk-selon Pinang*) ó *Salanga*, del nombre de la mayor *Djankseylon*; el grupo *Lankava* depende de ella, á una con la isla *PouloPinang* ó isla del Principe de Gales: la de *Singhapour* (*Sir capore*) al S. de la *Peninsula de Malaca*. En la costa oriental de esta península, las islas de *Bedang* y *Tantalam*: en el golfo de Siam la isla de *Cornom* y el archipiélago de *Cambodja*: al S. del imperio de An-nam el grupo *Poulo-Con-dou*, etc.

Rios.—Esta vasta península está regada por cinco rios grandes, dos de los que espiran en el mar de China, y tres en el golfo de Bengala. Este último recibe al *Brahmapoutra* llama-do *Luhit* en el reino de Assam, por donde atraviesa, y *Megna* en la parte inferior de su curso, antes de juntarse con el Ganges. El *traouady* ó *Ava*, uno de los mayores rios del Asia, el cual tiene su origen en el Tibet con el nombre de *Zzangbo-tchou*, cruza el Yun-nan con el de *Pin-liang-Kiang*, entra en el imperio Birman bañándole de N. á S., y muere en el golfo de Martaban despues de fraccionarse en mas de catorce brazos.

El *Thsan-louen* ó *Salouen* procede tambien del Tibet donde se le titula *Oir chou*; atravesia el Yun-nan, provincia china, con el nombre de *Nou-Kiang* ó *Lou-Kiang*, y despues de separar con desigualdad el antes reino de Martaban, entre Birmanes é ingleses, va á perderse en el golfo de Martaban.

El mar de la China recibe al *Meinam*, de menos estension que los otros cuatro rios. Viene del Yun-nan, corta por medio el reino de Siam, y despues de dividirse en varios brazos que trazan en la parte inferior gran número de islas, y que vuelven á reunirse, termina en el golfo de Siam.

El *Menam-Kong* (*Mekon* ó *Maykaoung*) sale del Tibet, bañándole con el nombre de *Dza-tchou* ó *Sa-tchou*, cruza el Yun-nan con el titulo de *Lun-Thsang-Kiang*, corta parte de Laos en el reino de Siam, y atraviesa el Kambodja en el imperio de An-nam, donde hácia el fin de su curso se denomina *rio de Kambodja*.

El *Sang-Koi*, que se deriva de la China donde se le nombra *Ho-li kiang*, se desvanece en el golfo de Tonquin.

GOBIERNO.—Los grandes estados de esta península, que son el imperio Birman, el reino de Siam, el imperio de An-nam y el reino de Assam, tributario de los ingleses, son gobernados por principes cuya autoridad es absoluta. Los pueblos de la península de Malaca, á escepcion de la ciudad de este nombre con su territorio, y de la ciudad é isla de Singhapour que pertenecen á los ingleses, viven bajo gefes independientes, cuya autoridad es mas ó menos despótica. El interior de estos imperios y reinos está ocupado en diferentes puntos por pueblos completamente salvages ó semibárbaros que moran independientes.

La India Trasangética se halla dividida en cinco grandes porciones que son: *India*

Transgangelico-Inglesa, Imperio Birman, Reino de Siam ó Meouang-Thai, Estados independientes de la península de Malaca, é imperio de An-nam.

1.º INDIA-TRANSGANGETICO-INGLESA.

La India Inglesa, parte de la cual cae al E. del imperio Birman, y la otra al E. del reino de Siam, se compone de *Países dependientes* de la Compañía, de *Países tributarios ó vasallos* y *Países independientes*. Estos últimos forman parte del antes reino de Assam, en que se encuentran los *Garraus*, los mas numerosos de los pueblos que allí habitan. Los países tributarios son: el país de Djintia, *Djintiahpour*; el de Kathtar ó Hairumbo, *Kospour*; el de los Garraus ó Garrows, en parte, *Karribary*; el de los Koukis en parte; el de los Moitay ó Cassay, *Mannipour*. Los países dependientes son: el reino de Assam al N. de los anteriores países, *Djorhat*; el reino de Arakan con el archipiélago del mismo nombre, *Arakan*; al S. del golfo de Martaban, la provincia de igual título, *Amherst-town*; la provincia de Ye, *Ye*; la de Tavay, *Tavay*; la de Tenasserim con el archipiélago del mismo nombre, *Merghi*; en el estrecho de Malaca, la isla Poulo-Pinang con la provincia de Wellesley en el continente opuesto, *George-town*; la provincia de Malaca, *Malaca*; la isla de Singhapour, *Singhapour*.

CIUDADES NOTABLES.

Djorhat, sobre el *Dissoya*, capital del reino de Assam y residencia del soberano. — *Rangpour* al nordeste, es la mas grande y poblada del reino. — *Arakan*, á orillas del río del mismo nombre, ciudad en otro tiempo populosa y floreciente, con aires muy malsanos y poblacion que no pasa de 46,000 h. — *Amherst-town*, ciudad moderna en la embocadura del Thsan-Louen, de importancia bajo el aspecto militar y comercial, con 40,000 h. segun Balbi. — *Merghi*, ciudad en la embocadura del Tenasserim, importante por su posicion, su excelente puerto y la hermosura de su clima. 8,000 h. — *George-town*, linda ciudad con puerto y muy floreciente comercio. 45,000 h. — *Malaca*, notable por haber dado su nombre al estrecho. 50,000 h. — *Singhapour* (Sincapore), ciudad moderna fundada en 1819 sobre la isla de este título al estremo de la península de Malaca. Es puerto franco para todas las naciones, pudiendo aplicársele la siguiente frase de Telémaco: «Al entrar en esta ciudad, no se cree al pronto que sea perteneciente á un pueblo particular, sino que es comun á todos los pueblos y centro de su comercio.» En el transcurso de cinco años ha ascendido su poblacion á 45,000 h.



(Singapor.)


2.º IMPERIO BIRMAN O BARMAN.

Este imperio colocáo entre las posesiones inglesas al O , la China y el reino de Siam

al E., abraza cinco grandes divisiones geográficas, á saber: El *Birma* ó *Mramma*, patria de los Birmanes; el *Pegou*, el *Martaban*; el Laos *Birman* donde se distingue el *Mrelap-chan*, entre el Birma y el rio Salouen, y el *Laouachan* al E. del Salouen. Leng era antiguamente capital de todo el Laos. Los *países tributarios*, cuyos pueblos principales son los *Karyaos*, los *Zabains* y los *Kyens*.

CIUDADES NOTABLES.

En el Birman, *Ava* ó *Ratna-Poura*, capital del imperio, es una gran ciudad á la izquierda del Iraouaddy. 30,000 hab.—*Amarapoura* (Ummepoura), tambien en la izquierda del rio cerca de un lago, fundada en el año 1782. 30,000 h.—*Saigain*, á la derecha en frente de Ava, con gran comercio de estatuas del dios



(Embarcacion de remos.)

Gautama. Estas tres ciudades estan entre sí tan inmediatas, que parece no forman mas que una sola.—*Pagham*, á la izquierda del Iraouaddy.—*Prome*, en la misma orilla con 10,000 h.—*Taongo* (Tangou) sobre el *Miai-Zittang*, capital de un pequeño reino. En el Pegou, *Pegou* ó *Bago*, á orillas del Pegou, en el sitio de la antigua capital del mismo nombre. Los ingleses la encontraron casi desierta en 1824.—*Rangoun*, sobre el Rangoun, cerca del golfo de Martaban, ciudad considerable cuyo puerto es el mejor y el mas frecuentado del imperio. 20,000 h.—*Seinni* (Theinni), al E. de Amarapoura, es una de las ciudades principales del Mrelap-chan.—*Kiaitoun* y *Leng*, ciudades del Laouachan. La última era antiguamente capital de todo el Laos.

3.º REINO DE SIAM O MEOVANG-THAI.

Este estado situado entre el imperio Birman y las provincias inglesas sobre el golfo de Martaban al O. y el de An-nam al E., se estiende en largura desde la China como hasta la mitad de la peninsula de Malaca, dividiéndose en cuatro secciones que son:

El reino de *Siam* propiamente dicho (pais de los Thais) con el grupo *Ko-si-chang*; el *Kambodja Siames* con el archipiélago de Kambodja; el *Laos Siames* (pais de los Chanes) con inclusion del reino de Zimé y la parte setentrional del reino de Lenjans; la *Península de Malaca* que abraza los reinos de Ligor, Bondelon con la isla Tantalán, Kalandan, Tringanou, Kedah, la isla Djankseylon, y el de Patani, el mas grande, fértil y poblado.



(Rey de Siam.)

CIUDADES NOTABLES.

En el reino de Siam propio, BANGKOK, capital del reino y residencia del soberano



Esta gran ciudad edificada sobre el Meinam, es el centro de un gran comercio. La mayor parte de las casas existen sobre balsas de cañas amarradas á las riberas, lo cual forma una ciudad flotante. Su poblacion, cuyas tres cuartas partes son chinos, se fija desde 400,000 hasta 100,000 almas, pareciéndonos que el último número es el que mas se acerca á la verdad.—*Si-yo-thi-ya* ó *Siam* ó *Juthia*, antigua capital del rio, está en una isla formada por el Meinam. Esta ciudad era en el siglo XVIII una de las mas interesantes de la India Transgángética, hallándose en el día reducida á un monton de ruinas. Bauche daba á esta ciudad 600,000 h. reducidos en la actualidad á 100,000.—*Chantibon*, puerto marítimo al Sudeste de Bangkok, es ciudad floreciente por su comercio y poblada en gran parte por chinos.

4.º ESTADOS INDEPENDIENTES DE LA PENINSULA DE MALACA.

Esta parte de la península de Malaca comienza hácia los 6º de latitud N. hasta la estremidad S. Poblada de salvajes y negros que han sacudido el yugo del rey de Siam, cuenta con cinco reinos que son: *Perak*, con capital del mismo nombre; *Salengore*, poblada de corsarios temibles, con Kalang por capital; *Djohore* (Johour) en el extremo de la península, con capital del mismo nombre. la cual es un miserable lugar de pescadores; *Pahang*, con capital de igual título, pequeña ciudad con puerto; *Roumbo*, situado en el interior de las tierras.

[5.º IMPERIO DE AN-NAM O DE VIET-NAM.

Limitado al N por la China, al O. por el reino de Siam, y al S. y E. por el mar de la China y el golfo de Tonquin. Este imperio fundado á principios de este siglo por Ngai-en-Chong ó Gia-long, abraza las divisiones geográficas siguientes:

El reino de *Cochinchina* ó An-nam meridional con el archipiélago de Paracels; el reino de *Tonquin* ó *Toung-King* ó An-nam setentrional, con el grupo de los Piratas en el golfo de Tonquin; *Tsampa*, ocupado por pueblos independientes, sin mas que dos lugares en la parte sometida: el reino de *Cambodja* con el grupo *Poulo-Condor*; el *Laos Annamita* que comprende los reinos del pequeño Laos, de Tiem y de los Lanjanes.

CIUDADES NOTABLES.

HuÉ (Huefo) ó Fou-tchhouan, capital de la Cochinchina y del imperio. ciudad grande y cercada de inmensas fortificaciones, situada sobre el Hué en hermosa llanura no lejos del mar. 40,000 h.—*Letcho* ó *Bak-King* ó *Dong-King* ó *Catchao*, capital del Tonquin, sobre el Sankoi, es segun Richard tan grande como París, y segun Bissachere no contiene arriba de 40,000 h.—*Saigong*, capital de Kambodja, gran ciudad sobre el Donnai. 180,000 h.—*Kambodja* (Laweik), en una isla formada por el Menam-Kong.—*Sandapoura*, sobre este rio, ciudad del reino de los Lanjanes en el Laos.—*Annamita*.

IMPERIO CHINO.

Este inmenso imperio llamado por los chinos *Thian-ha*, es decir, el piso del Cielo, ó mas comunmente *Kchong-Koue*, esto es, reino del centro, está situado con inclusion de la isla Tarrakai al Nordeste, y la de Hainan al S., entre 69º y 143º de longitud E. y entre 18º y 56º de latitud N. Confina por N. con la Siberia, por E. y en parte por S. con el Oceano, por S. con la India Transgángética y el Hindostan, y por O. con el Turkestan. Su largo de O. á E. es de 1,200 leguas, y su ancho de 700. Gradúase la poblacion por algunos geógrafos en 230.000.000 de h., de ellos 200,000 para la China propia; pero el censo formado en 1845 por el emperador Ki-King, lleva el cómputo á mas de 350 000.000.

En un país de tan gran estension, el clima tiene que ser sumamente variado. Situado en la zona templada, á escepcion de una pequeña parte de la region meridional, se experimentan los extremos del frio y del calor. Aunque cortada la China propia por muchas cadenas de montañas y sus ramificaciones, atendida su estension puede ser considerada como país generalmente llano. En igual latitud, la region setentrional que se dilata de 35º hasta 41º, es mas fria que en Europa, y el

estío es tambien mas caluroso. La region media, comprendida entre 25° y 35° disfruta de suave temperatura, y aunque el calor es á veces muy grande, suele ser templado por las cadenas de montañas y los rios que la cruzan. La region meridional comprendida entre 18° y 25°, casi se halla en la zona Tórrida, siendo allí los calores excesivos é insoportables en verano, y el invierno muy rígido en las comarcas montuosas.



(Grupo de Japones.)

MONTAÑAS.—Habiendo hablado en el artículo Asia, de la mesa central de esta parte del mundo, la cual ocupa el lado oriental del imperio chino, solo nos resta decir pocas palabras acerca de las ramificaciones que las cadenas que la forman envían á la China propia.

El grupo *Kuen-Lun* que atraviesa el Tibet y la China, envía á este pais la cordillera del *Yun-Ling* que se dirige de N. á S. separando la China del Tibet. Los *Pelings* que allí se enlazan corren al centro de la China, marcan el *Chen-si* al S., encamiñanse en seguida por Nordeste hácia el *Chansi* y se reunen con el monte *Tha-hang*. Los *Nan-ling*, otra cadena que sale de la estremidad del *Yun-ling*, recorren el S. de la China entre los rios *Takiang* y *Si-kiang*. Los montes de *Yan*, al Noroeste de Pekin y los de *Tahang* al O. en el *Chan-si*, parecen ligarse con *Inchan*.

ISLAS.—Las mas notables que dependen del imperio chino son: al Nordeste la parte setentrional de la isla de *Tarrakái* hasta la bahia de Paciencia: el Sur depende del Japon. El Archipiélago de *Corea*, al Sudoeste de la península de este nombre, la



(Grupo de Chinos.)

isla *Quelpaert* ó *Mousa*: el Archipiélago de *J. Potocki* al N del mar Amarillo ú *Houang-Hai*: el de *Lieou-Khieou* al Sudeste del mar Oriental ó *Toung-Hai*: el de *Madjicosima* al S.: la isla *Formosa* ó *Thai-ouan* ó *Thaiwan*: el archipiélago *Phenghu* ó *Pescadores*, entre la isla *Formosa* y el continente, la isla *Hai-nan* al S. de la China, y al E. del golfo de *Tonquin*.

Rios.—Tres rios principales bañan el suelo del imperio. Principiando por N., encontramos en la *Mandchouria* el rio *Amour* ó *Sakhalianoula* en idioma *Mandchoes* (rio negro), ó en chino *He-loung-Kiang* (rio serpiente negro). Fórmase de la reunion del

Kheroulun con el *Onion* que se deriva de la Mogolia. El *Kheroulun* pasa por el lago Kuluu ó Dalai, y toma el nombre de *Augoun* ó *Ergorne*, separando la Dauria rusa y la Dauria china. El *Onion* entra en Siberia poco despues de su origen, y toma el nombre de *Chilka* antes de juntarse con el *Argoun*. El *Amour* asi formado entra por Nordoeste en la Mandchouria, recibe por su izquierda al *Dzinghiri*, antes de pasar por *Sakhalian-oula-Khoton*, por la derecha al *Soungari* aumentado con las aguas del *Non* y del *Khourka*, y al *Ousouri*, perdiéndose en seguida en una bahía que enlaza el mar de Okhotsk con la manga de Tarrakai. La China propia está bañada por otros dos rios que son el *Houang-ho* y el *Kakiang*. El *Houang-ho* (rio Amarillo) brota en los montes Koulkoun en el país de los Mogoles del Khoukhou-noor, y bañando el N. de la China se lanza en el mar Amarillo. Recibe por la derecha al *Ouei-ho* que se mete en el rio en el punto en que éste despues de correr de N. á S. toma la direccion del E., y al *Moei-ho* que cruza el lago Houng-tse. Por la izquierda recibe al *Fuen-ho* que pasa por *Thai-youan* en el Chan-si. El *Ta-kiang* (gran rio) llamado por los europeos *Río Azul*, y en su embocadura en el mar Amarillo, *Yangtsu-kiang* (rio hijo del Occéano) por los Chinos. Este rio, el mayor del imperio chino, se forma de la reunion del *Ya-loung-kiang* y del *Kin-cha-kiang*. Este último que es el brazo principal, tiene su origen en el Nordeste del Tibet donde lleva el nombre de *Mouroui-oussou*. Dicho rio principal se llama *Bourai-Tchou* en la provincia de Kham, *Kin-cha-Kiang* despues de juntarse con el *Ya-loung-Kiang* en la China hasta la ciudad de *Sin-tcheou*, y despues *Ta-Kian* hasta el mar. Por la izquierda acoge al *Kin* que pasa por *Tchhing-tou*. al *Kian-ling* antes de regar á *Tchoung-Khing*, y al *Han* que cruza el *Chen-si* y el *Houpe*. Por la derecha admite al *Heng* que acude de *Szutchhouan*, atraviesa el lago *Thoung-thing* y entra en el *Kiang*: al *Kan* que procede de los montes de *Mei-ling* y se introduce en el rio despues de atravesar el lago *Fhou-yang*.

Los demas rios de la China propia, de curso menos estenso, son: el *Sikiang*, llamado *Tigre* en su embocadura en el golfo de *Canton*; el *Pe-ho* que pasa por *Pekin* y se pierde en el *Phou-hai* ó golfo de *Liaoutoung*, el cual recibe tambien al *Lihao-ho*, que cruza la provincia de *Ching-king*, despues de salir de la *Mongolia* donde nace en los montes *Khin-kan*, bañandola con el titulo de *Chara-mouren*. La *Corea* es regada en el N. por el *Yalou*, que espira en el mar Amarillo.

El Tibet, amen del curso superior del *Ta-kiang*, es atravesado por el *Dza-tchou* ó *Sa-tchou* que cruza el O. del *Yunnan* en China, con el titulo de *Lan-thsang-kiang* y de *Menamkong* en la *India Transgángtica*. En suma, *Zzangbo-tchou* cruza casi toda la parte meridional del Tibet, dejándolo con el nombre de *Pin-liang-kiang*, y pasa por el imperio *Birman* con la denominacion de *Iraouadi*.

Entre los cursos de agua que no van al mar, se cuenta el *Yarkand-Daria*, llamado tambien *Tarim* ó *Ergheou-gol*, el cual nace en los montes de *Mouz-tágh*, atraviesa el *Thiang-channan-lou* y conduce su caudal al lago *Lob*.

CANALES.—Pocos países presentan un plan de canalizacion tan completo como la China, donde hay canales en todas las provincias. La obra mas distinguida en este género, y la única en el globo, es el *Yun-ho* ó *Canal Imperial*, que pone en comunicacion á *Canton* con *Pekin*, distantes entre sí 850 leguas, por medio de los rios de que se sirve, sin mas interrupcion que una jornada por las montañas de *Nan-ling*. El canal propiamente dicho que va de *Pekin* á *Hang-Tcheou* en la provincia de *Tche-kiang*, tiene 250 de largo, y su ancho es de 180 pies superficiales. En los terrenos altos tiene á veces de 50 á 60 pies de profundidad, interin en los terrenos bajos y pantanosos se levanta alguna vez unos 18 pies sobre el nivel del suelo.

GOBIERNO.—El de la China no es despótico como siempre se ha creído. En la China propia, único país en que el emperador, denominado *Tiansu* (hijo del cielo), tiene autoridad inmediata, esta es modificada por el derecho de representacion otorgado á ciertas clases de magistrados. Todos los ciudadanos pueden llegar á los primeros cargos del Estado. La ciencia es el único título de admision; el emperador se halla obligado á ele-

gir sus agentes en el cuerpo de letrados, que se renueva perpétuamente con los jóvenes admiuidos á los grados literarios en los exámenes anuales. No hay nobleza en la China: los unicos ciudadanos que gozan de algunos privilegios son los principes de la familia imperial: los descendientes de *Khoung-Fou* (Confucio) de *Meng-tsu* (Mencio) y *Lao-Kiun*.

El gobierno del Tibet y Boutan es teocrático. Parte de la pequeña Boukharía ó Thian-chan-nan-lou es administrada como la China y corresponde á una de sus provincias. La Mogolia se halla repartida entre muchos Khanes como los señores de la edad media; y la Corea es regida por un rey déspota, lo mismo que el reino de Lieo-Khieou.

El inmenso imperio Chino se compone de seis grandes comarcas y dos pequeñas, que son: la *China* propia; el reino de *Corea* ó *Tchao-Sian* ó *Kaoli*, con el archipiélago de *Corea* y la isla *Quelpaert*. La *Mandchouria* distribuida en tres departamentos, que son: *Ching-king*, que comprende el archipiélago de *Liao-toung* ó de *Juan Potócki*; *Ghirin*; *Sakhalian-oula* con parte de la isla *Tarrakai*: la *Mogolia*, que comprende el país de los *Mogoles* y el de los *Khalkha*: el *Sin-Kiang* compuesto del *Thian-chan-pe-lou*, y del *Tiam-chan-nan-lou* ó pequeña *Boukharía* ó *Turkestan* chino: el *Tian-chan-pe-lou* abraza la *Dzoungaria*, el país de los *Kirghiz* y el de los *Torgot*: el país de los *Mogoles* del *Khoukhou-noor*. El *Tibet* (*Tubet*) ó *Si-zzang* subdividido en *Ngarí* al O., *Zzang* y *Oui* al centro y *Kham* al E. El país del *Deb-Radja* (*Boutan*) que comprende el del *Deb-Radja* y el principado de *Bisni*. El reino de *Lieou-khieou* compuesto del grupo de *Lieu-Khieou* y del de *Madjicosima*.

CHINA.

La China propia con una parte de la pequeña Boukharía y del país de los *Mandchoes*, se divide en 18 provincias: cada una de estas se divide en departamentos (*Fou*), y estos en secciones (*Tcheou*) y en distridos (*Hian*). Aparte de estas divisiones existen distridos que no dependen mas que del gobierno de la provincia, siendo denominados *Tchy-li* ó *dependencias directas*. Conviene advertir que en China carecen de nombre las ciudades, á las que se designa por el del departamento, seccion ó distrito. Ni aun *Pekin* tiene otro nombre que *King Szu* (capital), y las pa-

labras *Pe-king* (córte del norte), *Nan-king* (córte del sur), etc., no indican mas que la posición de la córte, por consiguiente nada tienen de especial. El departamento de que es *Pekin* capital, se titula *Chun-thian-fou* ó departamento de la obediencia del cielo: si se quiere hablar de la ciudad que sea capital, se añade el término *tchhing* que significa *muralla, recinto* y por estension ciudad: así *Chun-thian-fou-tchhing* significa ciudad del departamento de la obediencia del cielo: es decir, capital. En China hay costumbre de marcar las ciudades por



(Mandarin y damas chinas.)

el nombre de la division de que ellas son la ciudad principal.

PROVINCIAS DEL NORTE.

Tchy-li (compuesta del antiguo *Pe-tchy-li* y de parte del país de los *Mandchoes*), *Chun-thian* ó *Pe-king* ó *Pekin*; *Chan-si*, *Thai-youan*; *Chen-si*, *Si-an*; *Kan-sou* (que comprende la parte occidental de la antigua provincia de *Chen-si* y parte de la pequeña *Boukharía*), *Land-tcheou*.

PROVINCIAS DEL OESTE.

Szu-tchouan, *Tching-tou*, Yun-nan, *Yun-nan*; Koueitcheou, *Kouei-yang*.

PROVINCIAS DEL SUR.

Kouang-si, *Kouei-lin*; Kouang-toung (con inclusion de la isla de Hainan y del archipiélago de los Ladrones), *Kouang-tcheou* o *Canton*.

PROVINCIAS DEL ESTE.

Fou-kiam (con la isla Thai-wan ó Formosa, y el archipiélago de Phenghu ó de los Pescadores), *Fou-tcheou*; Tche-kiang (contando el archipiélago de los 400 islotes de los que Kintam (Hintong) y Tcheou (Chusan) son los principales); Kiang-sou (y la isla Tsong-ming), *Kiang-ning* ó *Nan-king* ó *Nankin*; Chan-toung, *Tsi-nan*.

PROVINCIAS DEL CENTRO.

Hou-nan, *Khai-fung*; An-Hoei (la parte occidental del antiguo Kiang-nan), *An-king*; Hou-Pe (la parte setentrional del antiguo Hou-kouang), *Wou-tchhang*; Kiang-si, *Nan-tchhang*; Hou-nan (la parte meridional del antiguo Hou-kouang), *Tchhang-cha*.

Observacion. En el S. y O. de la China hay en las montañas pueblos independientes de hecho, aunque sometidos de nombre: son los *Lolos* y los *Mientigs* en el Yun-nan; los *Miao-tses* (*Sung-miao-sse*) entre el Kouei-tcheou y el Kouang-si, y en el Hou-nan.

Antes de llegar á las ciudades notables recordaremos la Gran-Muralla que encierra la China propia, por N. Esta maravilla en su género ocupa una estension de mas de setecientas leguas, y pasa por encima de las mas altas montañas, siendo doble en algunos parages. Su anchura es tal, que pueden ir por ella doce caballos de frente.

CIUDADES NOTABLES.

Las de este imperio son demasiado numerosas para ser citadas en este compendio, y por lo mismo solo hablaremos de algunas.

CHUN-TSIAN (Pekin), capital de la provincia y del imperio, ciudad inmensa en una gran llanura sobre el Yuho, pequeño afluente del Pe-ho. Como las grandes ciudades de la China, compónese de dos poblaciones: la ciudad china habitada por los chinos y llamada *Lao-tchhing*, ó vieja ciudad ó *Wai-lo-tchhing*, y la ciudad


tártara denominada *King-tchhing*, ciudad imperial habitada por los Manchoeses, donde se encuentra el palacio del emperador, la mas vasta morada regia que existe en el mundo. Sus murallas tienen 40 piés de alto, y su circunferencia, sin contar los arrabales en número de 12, es de mas de 6 leguas. Cuenta con estos 2.000.000 de h.—*Si-an* (Singan) una de las mas grandes y fuertes ciudades del imperio á orillas del Wei-ho. *Kouang-toung* (Canton) la ciudad mas conocida de los



(Torre de porcelana.)

Europeos y la única en que son admitidos. Esta ciudad, también en dos partes distintas, se halla entre el Tchu-kiang (el Tigre de los europeos), y el Pe-kiang, en la bahía de su nombre. Hay en ella mucho comercio, sobre todo de té, con los ingleses y americanos. Su población asciende á 6 ó 700,000 h. Al sudeste, la isla en que está Macao, colonia portuguesa de que hablaremos.—*Fou-tcheou* sobre el Si-ho, cerca de su embocadura en el mar Oriental, es ciudad grande y muy poblada, notable por su comercio y por la residencia de gran número de letrados. Pasase el río por un puente de 100 arcos.—*Han-tcheou*, la famosa Kiansai (King-szu) de

Marco Polo, ciudad fuerte con puerto, y de las más grandes, comerciantes é industrias, cerca del Thsian-thang y sobre el lago Si-hou. Trabajan allí en seda 60,000 obreros. 700,000 h.—*Kiang-ning* (Nankin), ciudad inmensa cerca del Yang-tsu-kiang: es mayor que Chun-thian, y fué residencia de los emperadores de la dinastía de Ming. Entonces contaba con 2,000,000 de habitantes, reducidos hoy á 800,000. Sus cercanías, de gran feracidad, producen el algodón de que se fabrica el tejido conocido con el nombre de Nankin.



(Pies de damas chinas.)

Sou-Tcheou, cerca del lago Tai-hou, es una de las mayores y más florecientes ciudades. Cruzada por gran número de canales, puede ser comparada á Venecia, con la diferencia de hallarse Venecia en medio de las aguas del mar, y *Sou-Tcheou* cortada por canales de agua dulce alimentados por el canal imperial, sobre el cual está construida. 600,000 h.—*Khai-fung*, sobre uno de los ramales de Houang-ho. más baja que el nivel del río. Por esterminar un rebelde que se había encerrado en esta ciudad, mandó el emperador en 1642 romper un dique: sumergióse aquella y perecieron 300,000 h. *Nan-Tchhang*, sobre el *Kán-Kiang*. Esta ciudad es el depósito de las fábricas de porcelana que hay en sus cercanías. 300,000 h. Al Nordeste se encuentra sobre el Po un pueblo en que se hallan reunidos los operarios más diestros en porcelana. Ocupa legua y media á lo largo de las orillas del río, y contiene 1,000,000 de h., según los misioneros, cuya suma puede reducirse á 700,000. Este pueblo, llamado *Kin-te-tchin*, lo mismo que otros que se hallan en igual caso, no goza del título de ciudad, por carecer de murallas.

TIBET.—*HLASSA*, su capital, es también residencia del gran Dalai-lama y del *Tazin*, enviado chino á quien puede considerarse como virey. Dicha ciudad se halla sobre un afluente del *Zzangbo-tchou*. 80,000 h.—*Lei* ó *Ladak*, capital del pequeño Tibet, á orillas del Saupo, en el Ngari.—*DEB-RADVA* ó *BOUTAN*. *Tassisudon*, capital, sobre Tchintsiou.—*COREA*. *Hau-yang-tchhing*, llamada sin razón *King-ti-tao*, capital del reino, situada en el centro de la península.—*Thiam-chan-nan-lou*. *Aksou*, residencia del jefe de todas las tropas de esta división del imperio.—*Yarkand*, ciudad industrial y mercantil sobre el *Yarkand-Daria*, con 50,000 h.—*Hoeti-yuan-tchhing* ó *Ili*. ó *Gonldja* en la Dzungaria, ciudad de 40,000 h. sobre el Ili, es el gran depósito del comercio del Asia central.—*MANDCHOURIA*. *Chin-yang* ó *Moukden*, antigua residencia de los soberanos mandchoeses. 36,000 h.

IMPERIO JAPONES.

Componese este imperio de las islas situadas al Oriente del Imperio Chino, hallándose entre 126° y 148° de longitud E., y entre 29° y 49° de latitud N., con inclusión de la parte meridional de la isla de Tarrakai. Población, 25,000,000 de h.

Toca por N. con la parte setentrional de la isla de Tarrakai y las Kouriles rusas, por N. y S. con el grande Océano, y por O. con el mar Oriental, el estrecho de Corea, el mar del Japon, y el golfo ó manga de Tarrakai.

La temperatura de estas islas cortadas por montañas, colinas y costas guarnecidas de rocas escarpadas, castigadas por un mar siempre agitado, es muy variable. El estío es

de un calor excesivo, á veces templado por los vientos del mar. El invierno es muy crudo.

MONTAÑAS.—Las montañas que cruzan el Imperio Japonés ofrecen muchos picos elevados, siendo los principales: el *Fousi-no-Yama*, monte volcánico, en la parte meridional de la isla Nippon, al Sudoeste de Yedo, y el *Sira-Yama*, al nordeste de la isla; el pico de la isla Ieso, y los de las islas Sikokf y Kiouisiou.

ISLAS.—El Japon, incluye cuatro islas principales, que son: *Nifon* o *Nippon* ó *Nipon*, capital Yedo; *Sikok*, capital Ava; *Kiouisiou*, capital Nangasaki, y *Ieso* ó *Matomai*, capital Matsmai. Las otras menores son: la isla *Lado* y las de *Iki* ú *Oki*, en el mar del Japon; las islas *Gotto* y *Tsouvina*, en el estrecho de Corea; la isla *Awasi* entre las de *Kounachir*, *Itourop* ú *Hourouss* ó islas de los Estados, y *Oourous* ó isla de la Compañía, pertenecientes todas tres á las Kouriles: el estrecho de la Brujula las separa de las Kouriles rusas: la parte meridional de las islas Tarrakai, llamada tambien *Karasto*, *Kchoka* ó *Sakhalian*, y mejor *Seghalien*, como ya hemos advertido. Hay ademas infinidad de islas próximas á las costas del Imperio.

GOLFOS y BAHÍAS.—Los mas notables estan en la isla *Seghalien*; al S., la bahía de *Aniwa*. En la isla *Ieso*, la bahía *Strogonoff* al E. y la de los volcanes al S. En la isla Nippon, la bahía de *Senday* al E., y las de *Toyamo* y *Wakasa* al O.

ESTRECHOS.—Los mas notables son: el estrecho de la *Brujula*, al N. de la isla *Oourous*; el estrecho de *Ieso*, entre la isla de este nombre y *Kounachir*; el de *La Perouse*, entre las islas *Seghalien* y *Ieso*; el de *Sangar* ó de *Matijmai*, entre la isla *Ieso* y la de Nippon. el canal *Kino*, entre esta última isla y la de *Sikokf* al nordeste; el de *Boungo*, entre *Sikokf* y *Kiou-siou*; el estrecho de *Van-Diemen*, al S. de *Kiouisiou*; en fin, el estrecho de *Coorea*, que separa el reino de este nombre de las islas *Kiouisiou* y *Nippon*.

CABOS.—De entre los innumerables cabos que trazan las costas, citaremos: los de *Crillon* al O., y de *Aniwa* al E. de la bahía de este nombre sobre el estecho de *La Perouse*; el cabo *Sangar* en la entrada del estrecho de este nombre, en la isla Nippon; el cabo *Noto* al N. de la bahía de *Toyama*; el cabo *King* al S. de *Yedo*; el de *Kosa* al S. de *Tikokf*, y el de *Tchesme* al sudeste de *Kiouisiou*.

RIOS.—Los cursos de agua del Japon son muy poco estensos para merecer el nombre de rios, comparados con los del Imperio chino. Son los mayores, el *Yodo Gawa*, que pasa por *Osoka* y fenec en la bahía de este nombre: el *Tenrio Gawa*, que se pierde en la de *Ovari*; el *Avia Gawa*, cuyo ramal *Tada Gawa* pasa por cerca de *Yedo*; el *Tson-Gawa*, que muere en el mar del Japon.

GOBIERNO.—El japonés es el despótico puro, con la particularidad de que hay dos soberanos: el uno espiritual, nombrado *Dairi*, que ocupa la ciudad de *Miyako*, y el otro temporal, denominado *Koubo*, llamado tambien *Seogoun* (general en jefe de los ejércitos), que reside en *Yedo*. Empero este último, á pesar del homenaje que tributa al *Dairi*, es en realidad el dueño del poder supremo.

El imperio está dividido en 40 regiones subdivididas en 68 provincias.

CIUDADES NOTABLES.

YEDO, en la isla de Nippon. Esta ciudad, una de las mas grandes y hermosas del Asia, capital del imperio y residencia del *Koubo*, emperador secular, está en una gran llanura, en el interior de un golfo y en la embocadura del *Tonyak*. Los autores japoneses la dan 280.000 casas, y la suponen poblada de 10.000.000 de h., cuya exorbitante suma se reduce ordinariamente á 1.000.000.—*Kio* ó *Miyaco* (*Miaco*), gran ciudad, residencia del *Dairi*, al O. de *Yedo*, en una llanura rodeada de colinas y bañada por el *Kamo-Gawa*, afluente del *Yodo-Gawa*. Es la factoría general de todas las mercaderías del Japon. 500,000 h.—*Oasaka* ú *Osaka*, en la embocadura del *Yodo-Gawa*, puerto de mar al Sudoeste de *Miyaco*. Es una de las mas importantes ciudades del Japon, por su comercio é industria.—En la isla *Kiouisiou* se halla *Nangasaki*, ciudad muy grande y poblada, sobre la costa occidental, con buen puerto, en medio del cual está la pequeña isla *Desima*, donde los japoneses comercian con los chinos y holandeses, únicos pueblos admitidos á

traficar en este solo puerto.—*Malsmai*, en la isla Yeso, ciudad bastante grande, en una vasta bahía, sobre el estrecho de su nombre. 50,000 h.

ASIA RUSA

El Asia Rusa comprende dos partes distintas que son: la *Siberia*, comunmente llamada *Rusia del Asia Oriental*, y los *Países situados al S. del Cáucaso*, ó *Rusia del Asia Occidental*.

SIBERIA.

La *Siberia* se estiende desde los 55.º hasta 188.º de longitud E. (188.º corresponden á los 172.º de longitud occidental), y desde los 49.º hasta 78.º de latitud N. Sus límites son: al N. el Océano glacial Artico. al E el estrecho y mar de Bering; al S. el mar de Okhotsk, el imperio Chino y el Turkestan, y al O. la Rusia de Europa. Su largo de E. á O. es de 4,600 leguas, y su ancho de N. á S. de 700.—Poblacion, 4 600,000 h.

El clima de la Siberia, aunque muy estenso en latitud, es en general muy crudo. Los vientos de N. soplan en ella sin obstáculos, al paso que los del mediodia son detenidos por las montañas del centro del Asia. Este territorio cubierto de vastas selvas, de inmensas llanuras pantanosas y desiertos espantosos, esperimenta sin embargo calores insoportables en verano, los que permiten ver crecer los vegetales y en especial el trigo. En esta estacion que es corta, el sol está en el Norte casi constantemente sobre el horizonte, y los habitantes de las tierras de mas allá del círculo polar le ven girar en torno de ellos.

MONTAÑAS.—Los Montes Ourales al O. los de *Altai* al S., los de *Stanovai* al E., han sido ya descritos: ya por lo tanto es inútil hablar ahora de ellos.

ISLAS.—En el océano glacial Artico se encuentran: la isla *Bieloi* en el extremo N. de la península de Otenei ó Kara-Ob; la isla *Khangatanoi* y *Korkria* en el archipiélago que hay en la embocadura del Lena; las *Koltenoi*, *Faderskoi* y la *Nueva Siberia* en el archipiélago del nombre de esta última y la isla *Liakhovsky* al S., el *Archipiélago de los Osos*. En el grande Océano existen: *Bering* y la isla *Kednoi* ó de *Cobre* cerca de las costas de la península de Kamtchatka: las *Kouviles* hasta el estrecho ó canal de la Brújula entre el mar de Okhotsk y el Grande Océano.

LAGOS.—El mas dilatado es el lago *Baikal* ó *mar Santo*, que se estiende de Nordeste á Sudoeste, con 150 leguas de largo, y 48 de ancho, encerrando la isla de Ol-Rhon, de 48 leguas de largo. Los demas son; el *Tchamy* y el *Soumy* al E. del Irtiche; la mayor parte del lago *Balkacht*, cuya punta meridional pertenece al imperio Chino: los lagos *Alak-Tougoul* y *Alakoul* al E. del último, y el *Piasino* en el N. al E. del Ienissei.

Rios.—Comenzando por O. encontramos: el *Ob* ú *Obi* que sale de los montes de *Altai* y va á desvanecerse en el golfo de su nombre despues de admitir por la derecha al *Kon* que baña á *Toms*, al *Tchoulym* y al *Valk*, y por la izquierda al Irtiche, que procede del imperio chino, y que se enriquece con el caudal del *Ichim* que riega á *Kourgan*, y con el del *Tobol*. El *Ob* baña á *Semipolantinskaia*, *Omisk* y *Tobolsk*.—El *Ienissei*, que sale del imperio chino y se forma del *Oulou-kem* y del *Beikem* pasa por *Kranoiarsk*, *Ienisseisk* y *Touroukhausk* y muere despues de cruzar el pais de los *Samoyedas* en el golfo estrecho á que dá su nombre. Sus principales afluentes son: el *Angara*, que en la parte superior de su curso lleva el nombre de *Toungouska superior*, y sale del lago *Baikal* que recibe al *Salengaga* y pasa por *Ir-koutsck*: el *Podkamendia-Toungouska* (*Toungouska* de mas allá de las Rocas), el *Nijniaia Toungouska* (*Toungouska inferior*).—El *Olenek*, pequeño rio al O. del Sena.—El *Lena* procede de las montañas al O. del lago *Baikal*, baña á *Vitimsk*, *Olekminsk*, *Iakoutsck* y *Jigansk*, y espira en el mar. Por la derecha acoge al *Vitim*, al *Olekma* y al *Aldan*, y por la izquierda al *Viloui*, de curso muy limitado. El *Jana* que baña á *Ustjansk* se pierde en el mar enfrente de las islas de la Nueva Siberia.—El *Indighirka* que tam-

bien termina frente al mismo archipiélago.—El *Kolyma* que corre al E. de este último. Todos estos ríos llevan el tributo de sus aguas al Océano glacial Ártico.

El *Anadyr* se dirige al E., y muere en el golfo de este nombre, mar de Bering.

La Siberia se divide en 10 regiones á saber :

SIBERIA OCCIDENTAL.—El gobierno de *Tobolsk*; la provincia de *Omsk*; el gobierno de *Tomsk*.

SIBERIA ORIENTAL.—El gobierno de *Ienisseisk*, *Kranoiarsk*; el de *Irkoutsk*; la provincia de *Yakoutsk*, donde está el archipiélago de la Nueva Siberia; el distrito de *Okhotsk*; el de *Kamtchatka*, *Petropavlovsk* (*Avatcha*) con inclusion del archipiélago de las *Kouriles* desde el cabo *Lopatka* hasta el canal de la *Brújula*; el *País de Kirghiz*, vasto espacio de la parte sudeste recorrido por los nomadas kirghizs de tres hordas que campan tambien en el *Turkestan*; el *País de los Tchuktchis*, en el extremo nordeste, habitado por estos pueblos independientes.

POBLACIONES NOTABLES.

TOBOLSK, antigua capital de toda la Siberia, y hoy del gobierno de su nombre, residencia del gobernador general de la Siberia Occidental, á la derecha del *Irtiche*, cerca de su confluencia con el *Tobol*, 20,000 h.—*Tomsk*, bella ciudad sobre el *Tom*, con muchas tenerías de cuero de Rusia, y unos 12,000 h. que en gran parte son turcos.—*Kranoiarsk*, capital del gobierno de *Ienisseisk*, pequeña ciudad, uno de los puntos de ilustración de la Siberia, 3,500 h.—*Ienisseisk*, ciudad la mas importante de este gobierno, 6,000 h.—*Nertchinsk* en el gobierno de *Irkoutsk*, en medio de una comarca inculta, es cabeza de un distrito rico en minas de plata y plomo, 2,000 habitantes.

IRKOUTSK, capital del gobierno de este nombre y residencia del gobernador de la Siberia Oriental, próxima al lago *Baikal*, 20,000 h.—*Yakoutsk*, en una llanura sobre el *Lena* que traza allí muchas islas. El invierno es aquí á veces tan rigido, que se hielá el mercurio: lo cual indica un frio de 32 grados. 7,000 h.—*Okhotsk*, puerto en el mar del mismo nombre. Esta ciudad de mucho comercio, es el depósito de la *Compañía Americana*, 4,500 h.—*Petropavlovsk*, linda ciudad con buen puerto en la costa oriental del *Kamtchatka*, notable por la proximidad de un terrible volcan.

PAISES SITUADOS AL SUR DEL CAUCASO.

Esta parte de las posesiones rusas en Asia está al S. de los montes *Cáucaso*, con la *Turquia* y la *Persia* al S., el *mar Negro* al O., el *Caspio* al E., y la *Rusia de Europa* al N. Regúlase su poblacion en 1,200,000 h.

Esta comarca que goza de un clima dulce y agradable, abraza en sus límites muchos pueblos enteramente independientes. Está cubierta de montañas y regada principalmente por el *Kour*, que acude de la *Armenia Otomana*, cruza la *Georgia* y va á fenecer en el golfo de *Kizil-Aghadj*, en el *mar Caspio*. Por la derecha recibe al *Aras*, que tambien procede de la *Armenia Otomana*, atraviesa la *Armenia Rusa*, separa la *Persia* del *Imperio Ruso* y vuelve á la *Georgia* para unirse al *Kour*.

La *Rusia del Asia occidental* se compone de un gran gobierno general, dividido en seis provincias, á saber: *Georgia*, *Tiflis*; *Chirvan*, Nueva *Chamakhi*; *Imeretki*, *Khouthaisi*; *Ghouria*, *Batoum*; *Mingrelia*, *Martvili*; *Abassia*, *Sokoum*—kaleh: *Armenia Rusa*, *Eriivan*.

CIUDADES NOTABLES.


TIFLIS, residencia del gobernador general de toda la region del *Cáucaso*, á orillas del *Kour*. Antes de los estragos causados por el cólera, su poblacion podia contar 30,060 almas, pero hoy está reducida á 15,000.—*Bakou*, en el *Chirvan*, puerto el mas frecuentado del *mar Caspio*. Esta ciudad es muy importante por la pesca de focas, que se realiza en sus aguas.—*Eriivan*, ciudad importante por su ciudadela, 12,000 h.

POSESIONES FRANCESAS, PORTUGUESAS Y DANESAS EN ASIA.

FRANCIA.—Las posesiones francesas de la *India* forman el gobierno de *Pondichery*, subdividido en 5 distritos, á saber: *Pondichery* y *Karikal*, en la antigua provincia *indiana*

de Karnatic: *Yanaon*, en los Circares del norte, *Chandernagore*, en Bengala, y *Kaké* en el Malabar. Tiene tambien la Francia establecimientos en *Mazulipatnam*, *Kalicut* y *Surat*: pertenecientes á la misma India; en *Mascate* y *Mokka*, en la Arabia. Pero en todos estos puntos no hay posesiones territoriales. Poblacion, 210,000 h.

Pondichery, capital del gobierno, no lejos del mar, en una llanura arenosa sobre la costa de *Coromandel*. Esta hermosa ciudad fue fundada en 1674. Su industria se limita á la pesca y á tejidos de algodón, llamados percales y guineas. 40,000 h.—*Chandernagore*, al Norte de *Calcuta*, sobre la derecha del *Hagli* ú *Hougli*, en situacion sana y agradable. Esta plaza se halla dismantelada, habiéndose comprometido la Francia á no restablecer sus fortificaciones, cuando la fue entregada por los ingleses en 1814. 15,600 h.



(Castillo de Tiflis.)

DINAMARCA.—Los daneses poseen á *Tranquebar*, entre *Pondichery* y *Karikal*, en la costa de *Coromandel*, reino de *Tanjaore*, y á *Serampour* (*Serampoor*) en *Bengala*. Los establecimientos del Asia danesa son: *Porto-Novo*, *Kalikut*, *Balassor* y *Patna*. Poblacion, 350,000 h.

Serampour, residencia del gobernador general de las posesiones danesas, al Sudoeste de *Calcuta*, sobre la derecha del *Hagli*. Esta ciudad posee una hermosa imprenta, de la cual salen millones de ejemplares de la Biblia traducida en todas las lenguas de la India por los misioneros baptistas.—*Trinquebar*, linda ciudad próxima al mar en un brazo del *Kavery*, con bastante comercio. 12,000 h.

PORTUGAL.—Las posesiones de los portugueses en Asia y Oceanía forman el gobierno del *Vireinato de la India*. Poblacion, 500,000 h. En el mar de *Oman*, el territorio de *Goa*, que comprende la isla de este nombre y las provincias de *Bardez* y *Salseta*, en la India, provincia de *Bedjapour*. 90,000 h. Allí existe *Villa Nova de Goa*, en la isla de *Goa*, ciudad moderna, residencia del virey, en la embocadura del *Mandova*. 20,000 h.—*Goa*, ciudad antigua y abandonada por la insalubridad del aire. 4,000 h.—*Damaun* (*Deman*), provincia de *Guzerate*, en la entrada del golfo de *Kambaya*.—La isla *Diu*, en que se halla la ciudad de este nombre, al S. de la península de *Guzerate*. 4,000 h.

En el mar de la China *Macao*, puerto de mar fortificado y comerciante. Hállase esta ciudad en el extremo meridional de una isla situada al S. de *Canton*. En aquella un mandarin chino ejerce tal vigilancia, que la autoridad del gobierno portugués es muy limitada. 3,000 h.

EGIPTO.—La Siria y parte del Eyalet de *Adana* en el Asia Menor.

AFRICA.

En estension ocupa el Africa el tercer lugar entre los demas continentes. Su figura, casi triangular, es una gran península de 1,800 leguas de largo de N. á S., y 1,650 de ancho de E. á O., hallándose en contacto con el Asia por el istmo de *Suez* ó *Souveys*. Los limites son: al N. el *Mediterráneo* y el estrecho de *Gibraltar*; al O. el *Océano Atlántico*; al S. el *Océano Austral*; al E. el mar de las Indias ú *Océano Indio*, el estrecho de *Bab-el-Mandeb*, el mar Rojo y el Asia. Compútase por unos la poblacion del Africa en 60.000,000 de habitantes y por otros en 100.000,000, suma á la cual nos atendremos, á pesar del estado de incertidumbre que hay sobre su

verdadera poblacion. Atravesada por el Ecuador que la corta en dos partes iguales en latitud, hállase situada esta parte del mundo en la zona tórrida, de la cual se desvía unos $13\frac{1}{2}$ grados por cada trópico. Cruzan el interior, sobre todo en el N., inmensos desiertos, ocupando el primer lugar entre estos el *Sahara*. Aunque el sol es abrasador, encuéntranse en ellos *oasis* de gran feracidad semejantes á las islas que pueblan el Océano. El Africa se estiende en latitud desde 37° N. hasta 35° S., y en longitud desde 20° al O. de Paris hasta 49° al E.

GOLFOS Y BAHÍAS. Los mas notables son: el *mar Rojo*, que hoy se llama *golfo Arábigo*; el de *Aden*, entre el S. de la Arabia y el país de los Somaulis; el gran golfo de *Guinea*, al Occidente, en que existen los de *Benin* y *Biafra*; los de la *Sídra*, en el estado de Tripoli, y los de *Cabes* y *Tunez*, en el estado de Tunez; las bahías de *Lagoa* ó de *Lorenzo Marquez*, al S. de la costa oriental, y la bahía *Anton Gil*, al N. de la costa oriental de la isla de Madagascar.

ESTRECHOS. El de Gibraltar, al Noroeste, separa la España del Africa; el de Bab-el-Mandeb, al E. entre la Arabia y la Abisinia; y el estrecho ó canal de *Mozambique* separa la isla de Madagascar del continente.

CABOS. Del gran número de cabos que traza el Africa, mencionaremos: en la costa N. el cabo *Blanco*, cerca de Bicería, en el estado de Tunez, siendo aquel el mas setentrional en la costa occidental; el cabo *Bojador*, el *Blanco de Arguin*, el *Merik*, el *Verde*, punto el mas occidental del Africa; el cabo *Rojo*, en la Senegambia; el cabo *Sierra Leona*, el *Palmas*, el *Tres Pontes* ó de *las Tres Puntas*, el *Formosa*, el *Lopez*, en la Guinea setentrional; en el Congo los cabos *Negro* y *Frio*; en la colonia del Cabo el famoso de *Buena Esperanza*, en el extremo Sudoeste del Africa, y el cabo de *las Agujas*, punto el mas austral de todo el continente; en la costa de Sofala los cabos *Corrientes*; el cabo *Delgado* al N. de Mozambique; en la costa del país de los Somaulis el cabo de *Orfui* y *Guardafui*, el mas oriental del continente; en el mar Rojo el *Ras-Bir* en la Abisinia, á la entrada del estrecho de Bab-el-Mandeb; el cabo *Calmez* en la Nubia y el *Ras-el-Enf* al S. del Egipto; en la isla de Madagascar, al N. el cabo de *Ambar*, al O. los cabos *San Andrés* y *San Vicente*, y al S. el cabo *Santa Maria*.

ISTMOS. El de *Suez* ó *Souveys* al Nordeste, separando el Asia del Africa. Su anchura es de 25 leguas.

ISLAS. Las islas que dependen geográficamente del Africa son: en el Mediterráneo la isla *Zerbi* ó *Gerbi*, en el golfo de Cabes, así como el grupo de *Kerkeni*. En el Océano Atlántico las islas *Maderas*, el archipiélago de las *Canarias*, el de las islas del *Cabo Verde*, la de *Gorea*, y el archipiélago de *Bisagos*, en las costas de la Senegambia; la isla de *San Mateo* inhabitada, las de la *Ascension* y *Santa Elena*; las de *Fernando Po*, del *Príncipe*, de *Sto. Tomás* y de *Anno-Bon*, en el golfo de Guinea. En el Océano austral las islas de *Tristan de Acuña* al Sudoeste de Santa Elena á los 37° de latitud austral; la isla *Diego Alvarez*, al S.; las de *Bouvet*, del *Príncipe Eduardo* y *Marion* al Sudeste de la punta meridional del Africa; la isla inhabitada de *Kerguelen* ó de la *Desolacion*, de considerable estension, al O. de las precedentes y á 50° de latitud S.; la isla *Amsterdam* al N. de Kerguelen. En el mar de las Indias la grande isla de *Madagascar*, las *Mascarenas*, las *Comoras* al N. del canal de Mozambique, las *Seychellas* al Nordeste de Madagascar, las de *Monfia*, *Zanzibar* y *Pomba* cerca del continente, y la isla de *Socotora* al E. del cabo Guardafui. En esta enumeracion no van las pequeñas islas.

LAGOS. En el centro del Africa en el Soudan se encuentra el gran lago *Tchad* que contiene varias islas; el lago *Djebou*, *Debo* ó *Dibbie*, atravesado por el Djoliba al E. de la Senegambia; el lago *Loudeah* ó *Chibka* en el estado de Tunez; el *Melgig* en el de Argel; el *Calounga-Kouffoua* (lago Muerto) al S. del Ecuador: los lagos *Zambre* y *Maravi* al Sudeste del precedente, suponiéndose que ambos pertenecen á uno; el *Dembea* ó *Tzana* en la Abisinia.

Rios. Entre los cursos de agua de esta parte del mundo sobresale el *Nilo*, que entra en el Mediterráneo despues de recorrer la region á que da su nombre. Compónese el Nilo del *Bahr-Abiad* ó Río Blanco y del *Bahr-el-Azrec* ó Río Azul: el primero, que se puede

tener por la corriente principal, procede de las montañas de la Luna, y el segundo de la Abisinia. El Océano Atlántico admite al *Senegal* y al *Gambia*, que bañan á Senegambia; al *Djoliba* ó *Kouara* (Niger), que nace en los montes de Kong, pasa por el lago Djebou, riega á Tembouctou ó Teu-Boktone, cruza el Soudan y la Guinea y se mete en el golfo de Guinea; al *Couango* ó *Zaire* (Congo) y al *Couanza* que atraviesan la Guinea meridional; al *Orange* que recorre la Hotentotia. En el Océano Indio ó mar de las Indias se internan el *Mafumo* y el *Lorenzo Marquez*, que se reunen en la bahía de Lagoa, el *Zambeza* ó *Couama*, uno de los mayores del Africa meridional; el *Loffih*, el *Mother* ó *Mutch-er-fine*, el *Ou-tando* y el *Zebi*, todos los que atraviesan inmensos espacios. El lago Tchard acoge al *Yeou* por O. y al *Chary* por S.

MONTAÑAS.—Es muy poco conocida la orografía del Africa. Nada de positivo se sabe sobre la direccion de las cadenas de montañas que la cortan, y solo han sido medidos algunos puntos en la region del Nilo, en la Nigricia y en el Africa meridional. Los montes *Atlas*, célebres hace muchísimo tiempo, se estienden por N. en la direccion del Este-Nordeste al Este-Sudoeste, atravesando todos los estados Berberiscos. Al S. de la Abisinia, pais cubierto de montañas, se encuentran los montes de la *Luna* ó *Djebel-el-Kumr*, que se derivan del O. y se encaminan al E. En el Occidente las montañas *Largas* se dirigen por el N. de la Guinea setentrional de E. á O., hallándose separada al E. la Guinea meridional por otra cadena. Los famosos montes *Lupas* ó *Espina del Mundo*, cortados por el rio Zambeza, corren paralelos á la costa. En fin, los montes *Nieuweld* en el extremo austral del Africa, en la Hotentotia y el gobierno del cabo de Buena-Esperanza.

El Africa se distribuye en cinco regiones que son: *Region del Nilo*, *Region del Maghreb* ó *Sahhra-Atlas*, *Region de los Negros* ó *Nigricia*, *Region del Africa Austral*, y *Region de Africa Oriental* ó *Zambeza*. Las posesiones extranjeras forman artículo especial.

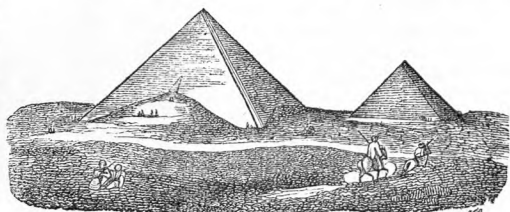
REGION DEL NILO.

Esta region, situada al Nordeste del Africa, confina por N. con el Mediterráneo, por O. con la region de Maghreb, donde se encuentra el gran desierto de Libia, y con la region de los Negros, por S. con esta última y la region del Africa Oriental, y por E. con el Asia y el mar Rojo, hallándose comprendida entre 7° y 32° de latitud N., y entre 22° y 41° de long. E.

El *Nilo*, que con sus inundaciones fertiliza todas las tierras que baña, es el único rio grande que atraviesa el Egipto de S. á N. Segun hemos indicado, este rio se forma del *Bahar-el-Abiad* y del *Bahr-el-Azrek* que riega á *Sennaar*, y no toma el nombre de Nilo hasta despues de la reunion de estos dos brazos en el pais de *Sennaar* en Nubia, donde favorece á *Halfay*, *Chenny*, *Damer*, *Dongola*, *Tynareh*, *Semneh*, *Derf*, etc. Despues de *Damer* recibe en el mismo pais al *Atbarah* ó *Taczzé*, enriquecido con el *Mareb*, naciendo en la Abisinia. El *Bahr-el-Azrek* admite al *Dender* y *Rahar* por la derecha, al

Roma, *Yabous* y *Toumat* por la izquierda. El Nilo baña en Egipto á *Siena*, *Esné*, *Luxor*, *Kené*, *Girgeh*, *Syout*, el *Cairo* y desagua en el Mediterráneo, trazando con varios brazos, de los que los principales son el de *Roseta* y *Damieta*, lo que se llama *Delta*.

Esta region abraza cuatro comarcas que son,



(Pirámides de Egipto.)

principiando por el Norte: el Egipto, la Nubia, la Abisinia y la comarca del Sudoeste ó país de Bahr-el-Abiad.

EGIPTO.

Esta comarca, tan célebre en la historia sagrada y profana, es nombrada *Mizraim* en la primera, *Mesr* ó *Masr* por los árabes, y *Kebit* por los turcos. Este país, de 200 leguas de largo y unas 100 de ancho, ha sido gobernado por el virey Mehemet-Ali, y por los esfuerzos de este príncipe ilustrado, protector de las ciencias, del comercio y de la industria, progresa mucho en el camino de la civilización. Poblacion, 4.000.000 de h.

El clima del Egipto es sumamente cálido y notable por la casi total falta de lluvias. Este país sería un estéril desierto si no fuera regado por las inundaciones del Nilo,

que esparce su virtud fertilizadora por toda su estension. Las inundaciones son ocasionadas por las lluvias que hácia el solsticio del estio caen en las montañas de la Abisinia. Entonces principia a crecer el río, cuya salida de madre ocurre hácia mediados de agosto hasta fin de octubre. En esta época parece el Egipto como un mar, en cuyo centro se ven las copas de los árboles y las ciudades y caserios en eminencias. La parte occidental del Egipto es estéril: encuéntrase sin embargo el Grande Oasis, ú Oasis de Tebas ó de *El-Khargeh*, el Oasis de *Dakhel*, el pequeño Oasis ó de *El-ouah-el-Bahryeh*, el Oasis de *Farafreh*, el Oasis de *Syouah*.

GOBIERNO. Este país es gobernado por un pachá ó virey nombrado por el gran sultán, aunque en el día puede decirse que dicho virey es independiente de hecho.

El Egipto abraza tres grandes divisiones subdivididas en provincias, que son el BAJO EGIPTO ó BAHARI (Delta),* capital EL CAIRO, EL EGIPTO MEDIO ú OUESTANIER (Heptanomide), capital *Minyeh-ebn.-Khasin*; el ALTO EGIPTO ó EL-JAIB (Tobaida), capital *Girgeh*.

CIUDADES NOTABLES.

BAJO EGIPTO.—EL CAIRO (El Kahira), capital del Egipto, situada en arenosa llanura á un cuarto de legua de la márgen derecha del Nilo, al pie del monte *Mocatam*, y cruzada por el canal *Kaháseh-el-Emir-el-Mumenin*, con 250,000 almas. *Boulag* con 15,000 h. y el *Viejo Cairo* á la derecha del Nilo, son tenidos por puertos




(Baño egipcio.)



(Ruinas del Templo de Luxor.)


del Cairo. *Gyseh* ó *Djyzeh* en la orilla izquierda en frente del Cairo, cerca de las famosas pirámides y de las ruinas de la antigua *Menfis*. *Alejadria* (la *Isanderieh* de los árabes), plaza fuerte sobre una lengua de tierra encerrada entre el Mediterráneo y el lago *Maricout* (*Marecotis*). Esta ciudad es muy importante para el comercio, siendo depósito del que hace el Egipto con Constantinopla, Venecia y Marsella. 25,000 h. Junto á *Alejadria*, en el Mediterráneo, está la isla de *Pharos*, en la cual hizo Pto-



(Alejadria.)

lomeo *Lagus* levantar la famosa torre de 400 pies, en cuyo remate se encendia fuego todas las noches para servir de guia á los buques. Los *faros* han tomado su nombre de esta isla, que ahora está unida al continente. *Damieta* (*Tamiathis*), puerto á la derecha y á dos leguas de la embocadura del brazo del Nilo que lleva el nombre de esta ciudad. 25,000 h. *Roseta* ó *Rachid* (*Bolbitine*) á la izquierda del brazo del Nilo de este nombre y al Nordeste de *Alejadria*, es una de las ciudades mas importantes del Delta. 40,000 h. *Suez* ó *Sueys*, sobre el mar Rojo, miserable pueblo situado en el fondo del golfo de su nombre, el que se da tambien al istmo que reúne el Asia al Africa.

ALTO EGIPTO.—*Denderah* (*Tentyris*) á la izquierda del Nilo y casi al frente de *Keneh*. *Kest* ó *Goft*, á la derecha del Nilo, era antiguamente factoría de comercio de esta comarca con la India y la Arabia por el puerto de *Berenice*, sobre el mar Rojo, hoy arruinado y enteramente desierto. *Lougsor*, *Kurnak*, *Med-Arnoud* á la derecha. *Medy-net-Aban*, *Gournah* y otros miserables lugares á la izquierda, estan situados en el sitio de la antigua *Tebas*. *Esné* (*Latopolis*) al S. de *Denderah*. sobre la izquierda del Nilo, es el punto de reunion de las caravanas del *Darfour* y *Sennaar*. 4,000 h. *Assanau*, la mas meridional del Egipto, á la derecha del Nilo. es una pequeña ciu-



(Tumba de Seneferu.)

dad mercantil, construida al N. de las ruinas de la antigua *Siena*, de tanta nombradía por el famoso pozo en cuyo hondo se contemplaba en el día del solsticio la imágen del sol enteramente completa; lo cual indica que dicha ciudad existía exactamente debajo del trópico.

Al O. del Nilo se encuentra en la region Maghreb, *Syouah*, cabeza del oasis de este nombre, antiguo oasis de Ammon, que depende del vireinato de Egipto. *Qassr*, lugar de 800 habitantes, cabeza del *Pequeño Oasis*. *Medynet-el Qassr*, pueblo de 2.000 habitantes, cabeza del *oasis de Dahhes*, al O. del Frande, con baños sulfurosos. *Elkhargeh*, cabeza del *Gran Oasis*, por donde pasan las caravanas que se dirigen al Dar-Jour.

NUBIA.

La Nubia está situada al S. del Egipto, cercada de vastos desiertos por todas partes, sin que su suelo sea productivo mas que en ambas márgenes del Nilo y en algunos parages de la costa del mar Rojo. Su estension es de unas 330 leguas, y su anchura media de unas 220. Este pais fue conquistado en 1822 por las tropas del virey de Egipto; pero algunas comarcas del antes reino de Sennaar, en la frontera occidental, han reconquistado su independencia. Poblacion, 2.000.000 de habit.

El Nilo, segun queda dicho, fertiliza todos los paises que baña, y la Nubia, por la cual corre en diferentes rumbos, goza de este beneficio, especialmente en el reino de Sennaar, que es el mas fértil. El clima de este territorio es en general de un calor excesivo, hallándose enteramente situado en la zona tórrida. El aire en la estacion de las lluvias es allí muy mal sano.

Esta comarca se halla repartida en varios estados y territorios, siendo los mas importantes los siguientes con sus pueblos principales.

PAIS DE LOS BARABRAS ó KENOZ, llamado tambien NUBIA TURCA y comunmente BAJA NUBIA. Este pais se estiende á lo largo del Nilo, entre la catarata de Ouady-Halfa y la de Assouam.—*Derr*, á la derecha del rio, es la capital del pais. 3.000 h. *Elsambol*, miserable lugar, cerca del cual existen las magníficas escavaciones de la Nubia.—*Ibrim*, fortaleza arruinada al Sudoeste de Derr.

OUADY-EL-HADJAR, á lo largo del Nilo como los siguientes paises. A la izquierda del rio se halla *Senneh*, miserable lugar de este distrito estéril y casi desierto.

PAIS DE SOKKOT. *Amarah*, á la derecha del Nilo.

PAIS DE MAHAS. *Tynareh*, pueblo el mas considerable de este pais.

PAIS DE DONGOLAH. Este pais, tan poderoso en la edad media, está totalmente arruinado. *Marakah* ó Nuevo *Dongolath*, lugar construido nuevamente por los mamelucos, á la izquierda del Nilo. *Dongolah* ó Viejo *Dongolah* (*Dongolah Agouz*) á la derecha del rio, ciudad antiguamente muy poderosa, y hoy lugar de unos 300 h.

PAIS DE CHAYKYÉ, república militar antes de la invasion del virey.

PAIS DE DAMER, á lo largo del Nilo y del Atbarah. *Damer*, á la derecha del Nilo, cerca del confluente del Atbarah, es una linda ciudad mercantil, compuesta de unas 500 casas.

PAIS DE CHENDY. Este antiguo reino comprende una gran parte del antiguo Estado teocrático de Meroé, que difundió la civilizacion en estas comarcas. *Chendi*, á la derecha del Nilo, antes considerable, cuenta hoy de 800 á 900 casas, y su poblacion se gradua en 7.000 almas.

PAIS DE HALFAY, á lo largo del Nilo propiamente dicho y del Bhar-el-Azrek, HALFAY mas abajo de los dos brazos que forma el Nilo. 4.000 h.

REINO DE SENNAAR. Este poderoso reino que no posee mas que la tercera parte delantigo territorio, tiene por capital á Sennaar, reputada como metrópoli de toda la Nubia. Hallase situada á la izquierda del Bahr-el-Azrek. Esta ciudad en otro tiempo floreciente, y á la cual dan los geógrafos hasta 100.000 h. No es, segun Caillaud que la visitó en 1822, mas que un monton confuso de chozas, cuya poblacion no escede de 9.000 h.

El pais existente entre el Nilo, el Bahr-el-Azrek y el Atbarah forma la famosa *isla de Meroé*, tan célebre entre los antiguos.

La COMARCA ORIENTAL, comprendida entre el Nilo, el Atbarah y el mar Rojo, está ocupada por las tribus nómadas, trogloditas y árabes. *Souakim*, puerto de mar muy comerciante, sobre el mar Rojo, y uno de los mayores mercados de esclavos. Es ciudad muy frecuentada por las caravanas que del interior del Africa se encaminan á la Meca. 8,000 h.

La COMARCA OCCIDENTAL ofrece el *Desierto de Biouda* en el que se halla el *Oasis de Selimeh*, donde los árabes nómadas esplotan la sal gema que allí se encuentra.

ABISINIA.

Este tan poderoso imperio antiguo es, desde principios de este siglo, presa de la anarquía y se halla completamente desmembrado. Tiene de largo 200 leguas de Nordeste á Sudoeste, y unas 150 de ancho. Poblacion, 4.000,000 de h. En este pais, situado al S. de la Nubia, y sobre el mar Rojo, ostenta la naturaleza su mayor magnificencia: es dicho pais la Suiza del Africa y está cruzado por montañas muy elevadas y de forma irregular, en las cuales se alzan inmensas rocas como torres, figurando pirámides, obeliscos y prismas. Algunas parecen pirámides vueltas, al paso que otras son tan delgadas que admira el que puedan resistir á la violencia de los vientos.

Hállase bañada esta comarca por numerosos rios, siendo el mas importante el *Bahr-el-Azrek* ó rio Azul, llamado por los naturales *Abaoni*, el cual sale del lago *Dembea* ó *Tzana*, de 20 leguas de largo y 12 de ancho. El clima de este pais es mas templado del que se debia esperar en una latitud tan próxima al Ecuador, cuyo efecto es debido á las montañas que cubren el suelo. En los terrenos hondos son escesivos los calores y el aire mal sano.

Los principales Estados que se han formado de los restos de este imperio, segun Ritter, célebre geógrafo de Berlin, son con los puntos mas notables, los siguientes: el REINO DE TIGRÉ, al E. del Atbarath, el cual se denomina particularmente en su porcion superior, Tacazzé, y es uno de los mas poderosos. *Antalow*, capital de la provincia de Endesta y del reino, con 1,000 casas. *Chelicut*, gran pueblo en que por lo regular ha residido el soberano. 8,000 almas. *Azoum*, en el Tigré propio, antes capital del poderoso reino de este nombre, y de las mas antiguas ciudades de la Abisinia. *Socota*, en la Lasta, ciudad mas considerable que *Antalow*.

El REINO DE GONDAR, impropiamente de AMHARA, comprende las provincias centrales de la Abisinia y el lago *Dembea*. GONDAR, en la *Dembea*, gran ciudad, antes capital de toda la Abisinia, y hoy del reino de Gondar, se halla sobre una montaña al N. del lago *Dembea*. 50,000 h.

El reino de ANKOBER, al S. *Ankober* y *Tagulet* ó *Tagoulat* son las principales poblacionés. En la primera reside el rey, y la segunda fué por algun tiempo capital del imperio de Abisinia.

El reino de AMHARA, própiamente dicho. *Watho-Haimanot*, sobre el *Basilho*, residencia del rey.

El reino de ANGOT, del nombre de la provincia, *Angot*, de la cual l^o pertenece gran parte. *Agof*, *Cobbenou* y *Combotche* son las primeras ciudades.

El reino de NAREA se compone de gran parte de la provincia de este nombre. En estos tres últimos reinos moran los Gallas, pueblo feroz y belicoso.

El SAMARA, á orillas del mar, está dividido en gran número de tribus independientes, y hasta la Abisinia se halla ocupada por varias tribus negras llamadas *Changallas* por los Abisinios.

COMARCA DEL SUDOESTE, O PAIS DEL BAHR-EL-ABIAD.

Esta comarca comprende todo el pais bañado por el *Bahr-el-Abiad*, á una con el *Kordofan* y el *Dar-Four*.

PRINCIPALES PAISES QUE LE DIVIDEN.

El DONGA ocupa la parte superior del rio, en la cual existe probablemente el origen el Nilo,

El PAIS DE LOS CHELOUKS, al nordeste del precedente y á lo largo del rio.

El DENKA, á lo largo de la derecha del Bahr-el-Abiad, al nordeste del precedente.

El BERTAT (*Djbel Ooyn*), al E. del Denka, comarca montuosa que abraza el pais de *Qamamyl*, en que hay oro, y los territorios de *Fazogl* y *Darfog*.

El CHEIBON, comarca al N. del pais de los Chelouks, notable por el polvo de oro que se saca de su suelo.

El FERTIT, al N. del Donga.

El PAIS DE LOS TUKLAWIS, tambien al N. de los Chelouks.

El KORDOFAN. Este territorio sometido al virey de Egipto se compone de muchos oasis. *Obeid*, nombre de una antigua ciudad floreciente, en cuyo asiento se hallan *Wadi-Naghele*, *Orta* y *Wadi-Safé*. 5,000 h.

El REINO DE GOUR (Dar-Gour). Consta tambien este reino de muchos oasis en medio del desierto. *Cobbe*, habitada por 6,000 almas es la capital. *El-Facher*, al nordeste, es la residencia del soberano.

El Dar Gour es colocado por los geógrafos en el Soldan Oriental. Balbi, á quien seguimos en este caso, le agrega provisionalmente á esta comarca del sudoeste de la region del Nilo.

REGION DEL MAGHREB, O SSAHHARA-ATLAS

Esta region situada al N. del Africa, es la parte llamada por los Arabes *Ardh-el-Maghreb*, esto es, *comarca del poniente*. Sus límites al N. son el Mediterráneo, al O. el Océano Atlántico, al S. la Nigricia y al E. la region del Nilo, extendiéndose desde 19° de longitud O. hasta 26° de la de E., y desde 13° hasta 37° de latitud N.

La region del Maghreb comprende la *Berberia*, en árabe *Tell* ó *Tierras Altas*, con 48.000,000 de h. Esta vasta y fértil comarca llega á las costas del Mediterráneo, y parte de las del Océano, abrazando los estados de *Sidy Hescham*, *Marruecos*, *Argel*, *Tunez*, *Tripoli* y *Fezzan* al S. del precedente; los oasis llamados por los árabes *Belad-el-jeryd* ó *pais de los dátiles*, al S. de la Berberia con el *Sahhara* (Sahara) ó *Desierto*, que contiene como 4.000,000 de h., y que comprende tambien el desierto de Libia y el oasis *Sycu-h*.

En Berberia la gran estension de montañas, llamadas *Montes Altas*, ofrece una circunstancia muy particular. Las tierras bajas comprendidas entre estas montañas y el mar, son regadas por la multitud de corrientes que salen de aquellas y esparcen la mas sorprendente fertilidad. Los principales son: el *Medjerda* ó *Serrat* en el estado de Tunez, el *Schelif* que atraviesa el lago Titteri en el de Argel, así como el *Djedyd* que se pierde en el lago Melzig, el *Molouyah* (Malouia) en el estado de Marruecos. Estos rios conducen el caudal de sus aguas, á escepcion del *Djedyd*, al Mediterráneo. El Océano recibe al *Sboue* (Seboun), al *Ommo-Rebya* (Morbeya), al *Tensift* ú *Ouad-Maraksch*. El *Zier* y el *Draha* salen de la vertiente meridional de las montañas, perdiéndose en los arenales. Estos rios bañan el territorio de Marruecos.

ESTADO DE TRIPOLI.

Este estado, el mas adelantado en civilizacion, es gobernado por un soberano que tiene el titulo de Pacha. En el Trípoli propio se encuentra en la costa del Mediterraneo, *Tripoli* (Ana), capital del Estado, la que es notable por su hermoso puerto y sus relaciones comerciales con el interior. 25,000 h. En la llanura de *Bargah* (Barrah), *Derna* (Larnis) á orillas del mar. *Qrennah* ó *Curin* al O. de *Derna*, en territorio feraz cerca de las ruinas de la magnífica Cirene. En el desierto existen muchos oasis, como los de *Aoudjelah*, *Djalo* (Djallou). El *Edjkarah* y *Maradeh*. Este último hace gran comercio de esclavos con la Nigricia. El oasis de *Ghadames*, al O. del territorio de Trípoli; tiene por cabeza *Ghadames*, pequeña ciudad, muy comerciante, en la cual se reúnen las carabanas para atravesar el Sahara y dirigirse á Ten-Boktoue.

ESTADO DE FEZZAN.

Este Estado, situado al S. del de Trípoli, era una de sus mayores provincias; pero en 1832 se hizo independiente el gobernador Abjalel. Compónese el nuevo Estado de muchos oasis los mas poblados del desierto. MOURZOUK, residencia del soberano, es ciudad muy comercial y el centro de las carabanas que van del Cairo á los Estados berberiscos y á Tem-Boktoue.

ESTADO DE TUNEZ.


El Estado de Tunez, al O. del de Trípoli, es el mas poblado y culto de toda la Berbería. El soberano toma el título de Bey. TUNEZ, capital situada en una altura, en el fondo del lago Boghaz, que se comunica con el golfo de Tunez por un canal; cuenta con 100,000 h., hallándose esta ciudad al Sudeste de las ruinas de la antigua Cartágo. En la costa existe Porto-Farina al O. de Tunez, cerca de las ruinas de Utica. *Monastir*, ciudad importante por su industria, comercio y puerto. 12,000 h. *Cabes* ciudad comerciante que dá su nombre al golfo en que se halla situada. 20,000 h. *Kairwan* ó *Qayrouan*, al S. de Tunez, antes capital del Africa musulmana. 50'000 h. *Touzer*, sobre el lago Chibka ó Loudeah.

En el golfo de Cabes, al N., se encuentra el grupo de *Kerkeni*, al S. de la isla *Gerbi*, donde se fabrican soberbios chales.


ESTADO DE ARGEL O ARGELIA.

Este Estado, gobernado por un Dey elegido por el ejército, ejerciendo aquel sobre sus súbditos el mas espantoso despotismo, fué conquistado por los franceses en 1830 Esta conquista destruyó una guarida de audaces piratas.

ARGEL, en árabe *Al-Djezayr*, ciudad fuerte edificada en anfiteatro sobre el Mediterráneo. Esta ciudad, célebre por sus piraterías, fué bombardeada en 1683 y 1684 por los franceses acaudillados por el Almirante Duquesne; en 1816 por el americano Decatur y el inglés Exmouth, que destruyó toda la escuadra argelina y los



(Argel.)



(Constantina.)


fuertes, habiendo conseguido sin rescate la libertad de todos los cautivos. Cercada por tierra por el mariscal Bourmont, y por mar por el célebre almirante Duperré, cayó en poder de los franceses el 3 de julio de 1830. 60,000 h. *Sidy-Ferruch*, llamado también *Torre chiea*, es notable por el desembarco de los franceses en julio de 1830. *Oran*, en el extremo occidental del Estado, ciudad marítima de 40,000 h. *Telmssen* (Tremecen) al S. de Oran, ciudad considerable é industrial. 20,000 h. *Bujia*, en árabe *Bodjeyah*, puerto de mar, notable por la invención de las velas á que ha dado su nombre. *Bona* ó *Bovnah* (Bel-el-A'neb), puerto muy frecuentado para la pesca del coral. En sus cercanías se hallan las ruinas de Hipona, en que fué obispo San Agustín. 6,500 almas. *Constantina*, en árabe *Qosthanthynah*, ciudad de unas 30,000 almas.

IMPERIO DE MARRUECOS.

Este Estado, situado en parte sobre el Mediterráneo y el Océano Atlántico, es regido despóticamente por un sultán que goza de la autoridad mas absoluta, con el título de Emperador, cuyo título dá también á cuantos soberanos europeos tienen cónsules en sus Estados. Este imperio, el mas poderoso de la region Maghreb, abraza:

EL REINO DE MARRUECOS, en que se encuentran MARRUECOS (Merakasch), ciudad grande, rica y comercial, capital del imperio y residencia del soberano, situada en valle fértil sobre el Tensyft, con fabricas de seda y taflete, y poblacion que puede estimarse en 50,000 h. *Mogador* ó *Soueyrah*, á orillas del mar, es la ciudad mas mercantil del Imperio.

EL REINO DE FEZ, situado al N., cuya capital es *Fes* ó *Fez*, ciudad muy comercial, en un valle sobre el Fez, afluente del Seboue, fué célebre como centro de las ciencias y artes, cuando la caída de Granada. Su poblacion computada por Jackson en 380,000 h., y por Aly-Bey en 100,000, es reducida por M. Caillé á 20,000 h., que Balbi aumenta hasta 80,000. *Meknasah* (Mequinez), al O. de Fez, en un valle hermoso, fértil y muy sano, con 60,000 h., término medio entre los dos estrémos de Hast y Jackson. *Tangeh* (Tanger), en el estrecho de Gibraltar, con puerto marítimo de importancia, donde residen los cónsules estrangeros. 45,000 h. *Salé*, puer-



(Carga de caballería de Marruecos.)

to de mar muy mercante sobre el Océano, antigua guarida de audaces corsarios. 10,000 h. *Rabath* ó *Nueva Salé*, enfrente de Salé, una de las primeras ciudades del imperio. 25,000 h.

EL REINO DE SOUS, al S. del de Marruecos. *Taroudant*, capital del reino. *Agadir*, nombrada *Santa Cruz* por los portugueses cuando la poseían, es un excelente puerto. en el Atlántico. 3,000 h.

EL REINO DE TAFILELT. Llamado por los súbditos del imperio *Belad-el-Scherfá* (pais de los Cherifs) y cuya dinastía reinante es originaria de Tafilét. Este reino se halla al E. del de Marruecos y al S. del Atlas. *Tafilét* á orillas del Ziz, en el interior de las tierras. Hace mucho comercio con Ten-Boktoue y los Estados Berberiscos. *Ghourland*, punto el mas importante del pais. *Ressaut*, residencia del gobernador.

EL PAIS DE DARAH, *Mimeina*, pequeña ciudad.

ESTADO DE SIDY-HESCHAM.

Este estado, fundado en 1810 por Hescham se compone de una gran parte del pais de Sous, y se halla al S. y E del imperio de Marruecos. Su capital es Falent.

BELAD-EL-DJERYD Y SSAHHRA (SAHARA)

El Belad-el-Djeryd (Biledulgerid) encierra las partes meridionales de Marruecos y Argel, estendiéndose 350 leguas sobre la vertiente meridional del Atlas. Los rios que allí tienen su origen se desvanecen en los del Ssahhra. Este pais produce abundancia de dátiles que sirven de alimento á sus habitantes.

El Ssahhra ó Gran Desierto, en que se incluye tambien el de Bilma al S. de Fezan, y el de Libia, confina al N. con Berbería, al E. con Egipto y la Nubia, al S. con la Nigricia y Senegambia, y al O. con el Océano, hallándose entre 46.° y 30° de latitud N. y entre 49.° de longitud O., y 27.° de la de E. Su largo es de mas 4.100 leguas, y su ancho de 350.

Este inmenso desierto, el mas grande que hay en el globo, está poblado de algu-