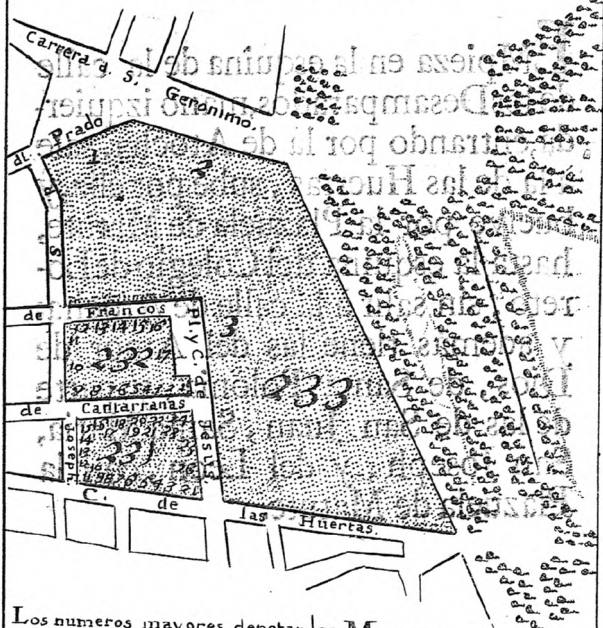


Barr. de Jesus Nazareno

del Amor de Dios.



Los numeros mayores denotan las Manzanas,
los menores las Casas.

46
1117

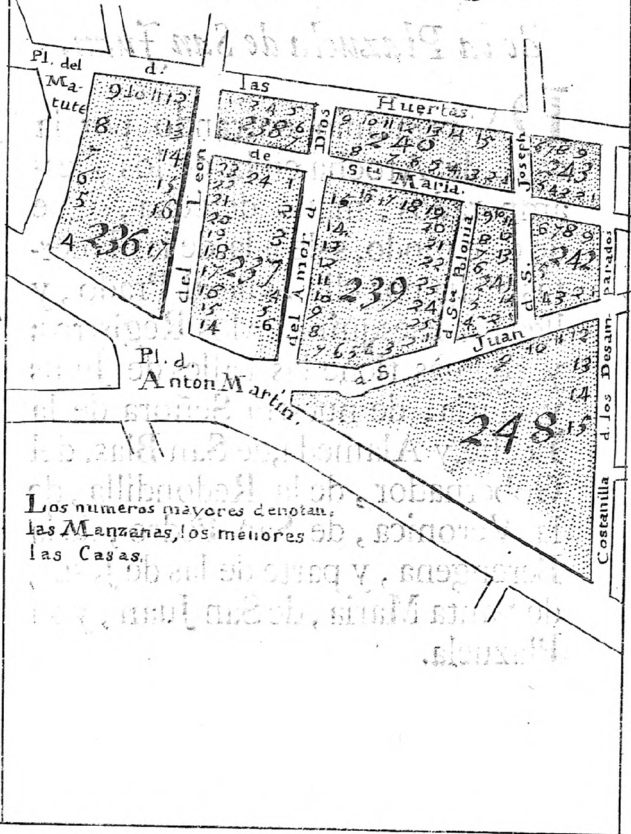


VII. BARRIO

del Amor de Dios.

EMpieza en la esquina de la calle de los Desamparados, mano izquierda, entrando por la de Atocha, sale à la de las Huertas, sube por ella, y buelve por la Plazuela de Matute, hasta la esquina del Colegio de Loreto, sin salir à la calle de Atocha; y además tiene las del Amor de Dios, de Santa Polonia, y parte de las de San Juan, Santa Maria, San Joseph, y del Leon, con la Plazuela de Matute.

Barr. del Amor de Dios



Los números mayores denotan las Manzanas, los menores las Casas.

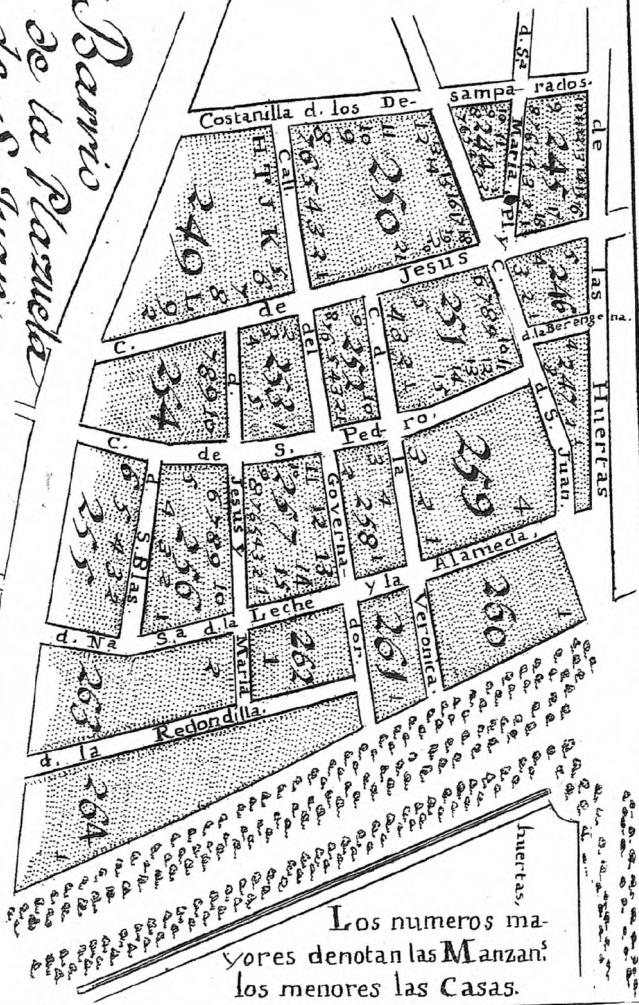
VIII. BARRIO

de la Plazuela de San Juan.

DA principio entrando por la calle de Atocha en la de los Desamparados , mano derecha , sigue de éste modo , sale à la de las Huertas , baja por ella , sale al Prado , y llega à la esquina de los Registros ; y ademàs tiene las calles de Jesus y Maria , de nuestra Señora de la Leche , y Alameda , de San Blas , del Gobernador , de la Redondilla , de la Veronica , de San Pedro , de la Berengena , y parte de las de Jesus , de Santa Maria , de San Juan , y su Plazuela.

QUAR.

*Barrio
de la Pasuela
de S. Juan*



Los numeros ma-
yores denotan las Manzanas
los menores las Casas.



1. 1st floor plan
2. 2nd floor plan
3. 3rd floor plan
4. 4th floor plan
5. 5th floor plan
6. 6th floor plan
7. 7th floor plan
8. 8th floor plan
9. 9th floor plan
10. 10th floor plan
11. 11th floor plan
12. 12th floor plan
13. 13th floor plan
14. 14th floor plan
15. 15th floor plan
16. 16th floor plan
17. 17th floor plan
18. 18th floor plan
19. 19th floor plan
20. 20th floor plan
21. 21st floor plan
22. 22nd floor plan
23. 23rd floor plan
24. 24th floor plan
25. 25th floor plan
26. 26th floor plan
27. 27th floor plan
28. 28th floor plan
29. 29th floor plan
30. 30th floor plan
31. 31st floor plan
32. 32nd floor plan
33. 33rd floor plan
34. 34th floor plan
35. 35th floor plan
36. 36th floor plan
37. 37th floor plan
38. 38th floor plan
39. 39th floor plan
40. 40th floor plan
41. 41st floor plan
42. 42nd floor plan
43. 43rd floor plan
44. 44th floor plan
45. 45th floor plan
46. 46th floor plan
47. 47th floor plan
48. 48th floor plan
49. 49th floor plan
50. 50th floor plan
51. 51st floor plan
52. 52nd floor plan
53. 53rd floor plan
54. 54th floor plan
55. 55th floor plan
56. 56th floor plan
57. 57th floor plan
58. 58th floor plan
59. 59th floor plan
60. 60th floor plan
61. 61st floor plan
62. 62nd floor plan
63. 63rd floor plan
64. 64th floor plan
65. 65th floor plan
66. 66th floor plan
67. 67th floor plan
68. 68th floor plan
69. 69th floor plan
70. 70th floor plan
71. 71st floor plan
72. 72nd floor plan
73. 73rd floor plan
74. 74th floor plan
75. 75th floor plan
76. 76th floor plan
77. 77th floor plan
78. 78th floor plan
79. 79th floor plan
80. 80th floor plan
81. 81st floor plan
82. 82nd floor plan
83. 83rd floor plan
84. 84th floor plan
85. 85th floor plan
86. 86th floor plan
87. 87th floor plan
88. 88th floor plan
89. 89th floor plan
90. 90th floor plan
91. 91st floor plan
92. 92nd floor plan
93. 93rd floor plan
94. 94th floor plan
95. 95th floor plan
96. 96th floor plan
97. 97th floor plan
98. 98th floor plan
99. 99th floor plan
100. 100th floor plan

QUARTEL DE LABAPIES,

De cargo del Señor Don Benito Barreda, que vive calle de Atocha, esquina de la de las Urosas.

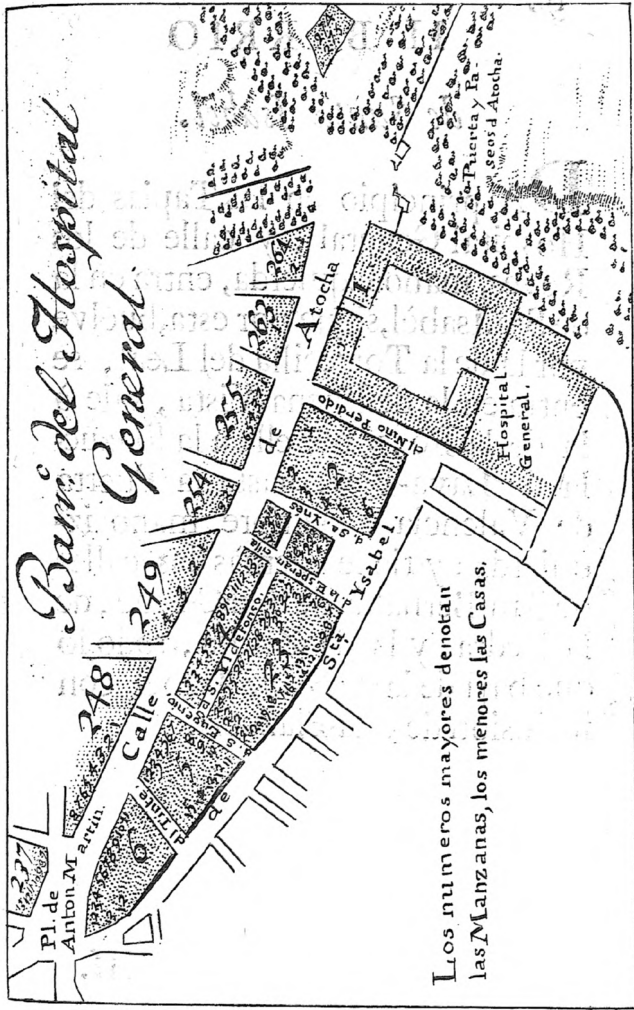
DA principio en la calle de Atocha, con las esquinas de la Plazuela del Angel, y calle de la Concepcion Geronyma, sigue por toda la de Atocha, con ambas ceras hasta la Puerta, y inclusion de la casa Tahona, y Hermita de S. Blas, sale al campo, y sobre mano derecha tira, y llega à la Puerta de Embajadores, sube por esta calle ambas ceras, de cuyo modo continúa por la de San Dámaso, sale à la de Toledo, y llega hasta las esquinas de la entrada à las del Tinte, y Concepcion Geronyma; comprehendiendo las que desembocan en esta, è intermedian en la expresada demarcacion.

PRI-

PRIMER BARRIO

del Hospital General.

PRincipia en la Puerta de Atocha, y su calle, ambas ceras, sigue de este modo hasta la entrada de la calle del Leon, buelve sobre mano izquierda por la de Santa Isabel, y asi continua, y entra por la de los Reyes hasta las tapias del Hospital, y comprehende este, la Hermita de S. Blas, y casa Tahona inmediata; y ademàs las calles de Santa Inès, de la Esperancilla, de San Ildefonso, del Tinte, y parte de la de Zurita.



Los números mayores denotan las Manzanas, los menores las Casas.

II. BARRIO

de Santa Isabèl.

DA principio en las Tapias del Hospital General , y calle de los Reyes, mano izquierda, entra en la de Sta. Isabèl, sigue por esta, buelve por la de la Torrecilla del Leal , se entra en la de Buena-Vista , sale à la de la Fè , y por ella à la Plazuela de Lava-Pies , hasta la Puerta de Valencia , siempre mano izquierda ; y tiene ademàs las calles de San Bernabè, de San Cosme , de la Yedra , y la de Zurita , todo lo que baja de la de Santa Isabèl, con inclusion de esta Plazuela.

Barrio de Sta. Ysabel.

Los numeros mayores denotan las Manzanas, los menores las Casas.

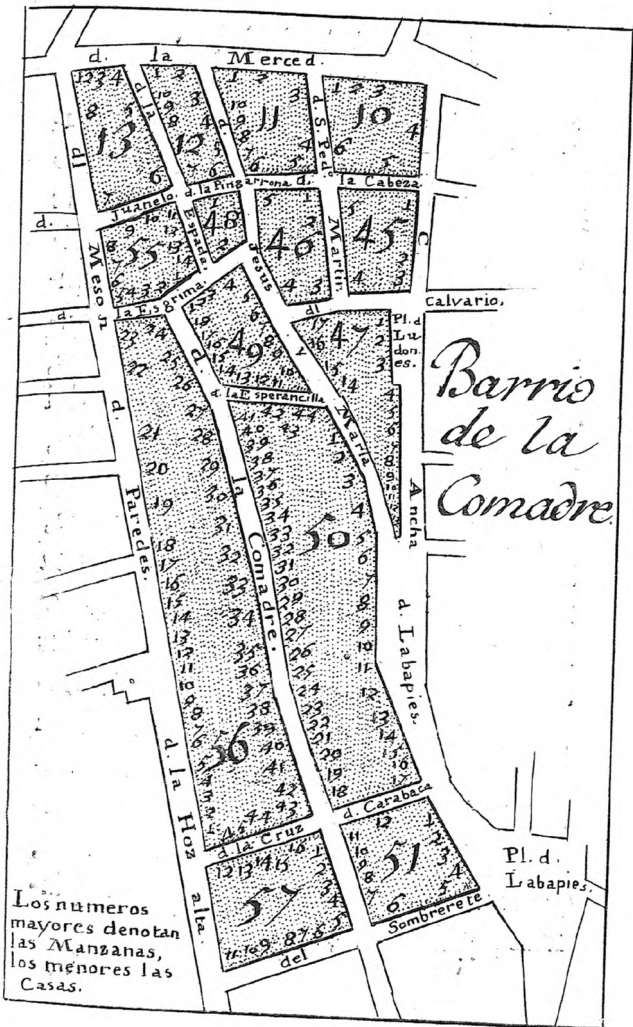


III. BARRIO

de la Comadre.

PRincipia en la esquina de la calle del Sombrerete , mano izquierda, por la calle Real de Lavapies , sube por esta á la Fuente de Relatores, buelve por la del Duque de Alva , entra en la del Meson de Paredes, sigue la misma , y la de la Flor alta, y da buelta à la del Sombrerete , hasta la esquina en que empezo , todo sobre mano izquierda ; y ademàs tiene las calles de la Comadre , de Granada , de Jesus y Maria, de la Espada , de San Pedro Martyr, de la Cabeza , de la Pingarrona , de la Esgrima , de la Esperancilla , de la Cruz de Carabaca, del Calvario, y parte de las de Juanelo , de la Cabeza , y Plazuela de Ludones.

IV.



IV. BARRIO

de la Ave Maria.

DA principio en la Plazuela de Lava-Pies, esquina de la calle de la Fè, mano izquierda, sigue por esta, sube por la de Buena Vista, y buelve à la de la Torre-cilla del Leal, sale por la de Sta. Isabel, siempre dicha mano, à la Plazuela de Anton-Martin, calle de Atocha, ambas ceras, desde la esquina de la entrada à la del Leon, hasta la Iglesia de San Sebastian, entra por la calle de Cañizares à mano izquierda, sale à la de la Magdalena, buelve, y baja por la de Lava-Pies, hasta la esquina que empezò, dicha mano; y ademàs tiene la referida Plazuela, y las calles de S. Carlos, del Campillo de Manuela, del Olivar, de Ministriles, de la Peña de Francia, del Olmo, del Ave Maria, de la Rosa, de S. Simòn, de la Esperanza, de la Esquadra, de la Primavera, parte de la de la Cabeza, de la Magdalena, y de los tres Peces.

**Barr^o
del Ave
Maria.**

Calle de Atocha. 235

236

155

Pl. d.

Anton Martin.

Magdalena.

9
1 2 3 4 5 6 7 8 9 10
11 12 13 14

12 3 4 5 6 7 8 9 10
11 12 13 14 15

1 2 3 4 5 6 7 8 9 10
11 12 13 14 15

40
1 2 3 4 5 6 7 8 9 10
11 12 13 14 15 16 17 18

Cabeza:
1 2 3 4 5 6 7 8 9 10
11 12 13 14 15 16 17 18 19 20
21 22 23 24 25 26 27 28 29 30

d. la Rosa.
1 2 3 4 5 6 7 8 9 10
11 12 13 14 15 16 17 18 19 20

Calvario.

C. del
27 28 29 30 31 32 33
24 25 26 27 28 29 30 31 32 33

Olimo.
1 2 3 4 5 6 7 8 9 10
11 12 13 14 15 16 17 18 19 20

41
1 2 3 4 5 6 7 8 9 10
11 12 13 14 15 16 17 18 19 20

43
1 2 3 4 5 6 7 8 9 10
11 12 13 14 15 16 17 18 19 20

38
1 2 3 4 5 6 7 8 9 10
11 12 13 14 15 16 17 18 19 20
21 22 23 24 25 26 27 28 29 30

d. S. Simon.
1 2 3 4 5 6 7 8 9 10
11 12 13 14 15 16 17 18 19 20

42
1 2 3 4 5 6 7 8 9 10
11 12 13 14 15 16 17 18 19 20

Olivar.
1 2 3 4 5 6 7 8 9 10
11 12 13 14 15 16 17 18 19 20

Alve
1 2 3 4 5 6 7 8 9 10
11 12 13 14 15 16 17 18 19 20

d. los tres Pezes.
1 2 3 4 5 6 7 8 9 10
11 12 13 14 15 16 17 18 19 20

44
1 2 3 4 5 6 7 8 9 10
11 12 13 14 15 16 17 18 19 20

d. S. Carlos.
1 2 3 4 5 6 7 8 9 10
11 12 13 14 15 16 17 18 19 20

39
1 2 3 4 5 6 7 8 9 10
11 12 13 14 15 16 17 18 19 20

30
1 2 3 4 5 6 7 8 9 10
11 12 13 14 15 16 17 18 19 20

Labapies
1 2 3 4 5 6 7 8 9 10
11 12 13 14 15 16 17 18 19 20

d. S. Manuel.
1 2 3 4 5 6 7 8 9 10
11 12 13 14 15 16 17 18 19 20

María.
1 2 3 4 5 6 7 8 9 10
11 12 13 14 15 16 17 18 19 20

d. la Esperanza.
1 2 3 4 5 6 7 8 9 10
11 12 13 14 15 16 17 18 19 20

Labapies
1 2 3 4 5 6 7 8 9 10
11 12 13 14 15 16 17 18 19 20

d. S. Manuel.
1 2 3 4 5 6 7 8 9 10
11 12 13 14 15 16 17 18 19 20

33
1 2 3 4 5 6 7 8 9 10
11 12 13 14 15 16 17 18 19 20

d. la Buena Vista.
1 2 3 4 5 6 7 8 9 10
11 12 13 14 15 16 17 18 19 20

Los numeros mayores denotan las Manzanas, los menores las Casas.

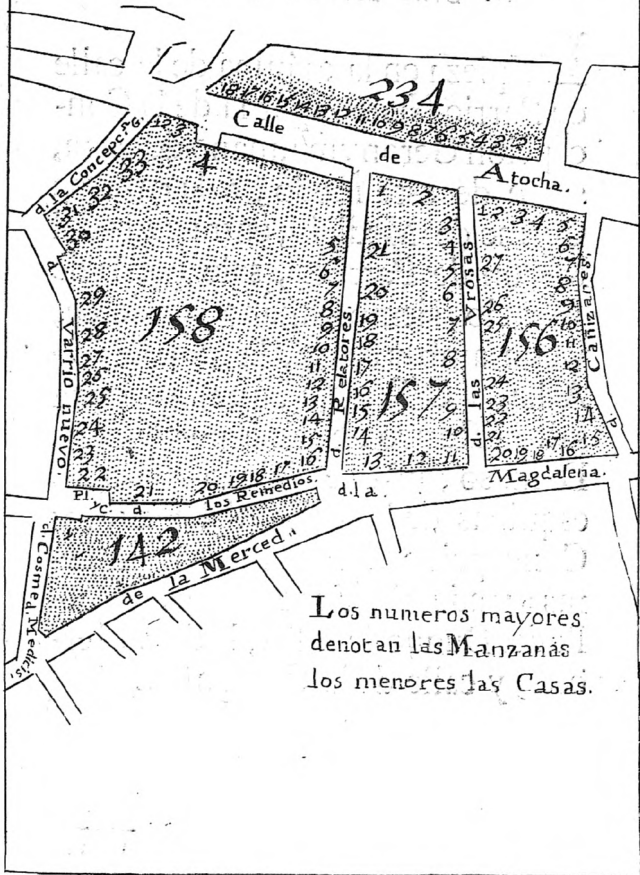
Pl. d. Labapies.

V. BARRIO

de la Trinidad.

PRincipia en la esquina de Cañizares , y la del Viento , por la calle de Atocha , sigue esta , hasta la esquina de la entrada à la Plazuela del Angel , y calle de la Concepcion Geronyma , mano derecha , y por esta calle entra sobre mano izquierda à la de Barrio-Nuevo , siempre dicha mano , y lo mismo la calle de Cosme de Medicis , sale à la de la Merced , y por ella , y Fuente de Relatores , continúa la de la Magdalena , entra , y sube por la de Cañizares , dicha cera , à la esquina en que empezó ; y tiene además las calles de Relatores , de las Urosas , y de los Remedios.

Barrío de la Trinidad



Los numeros mayores denotan las Manzanas los menores las Casas.

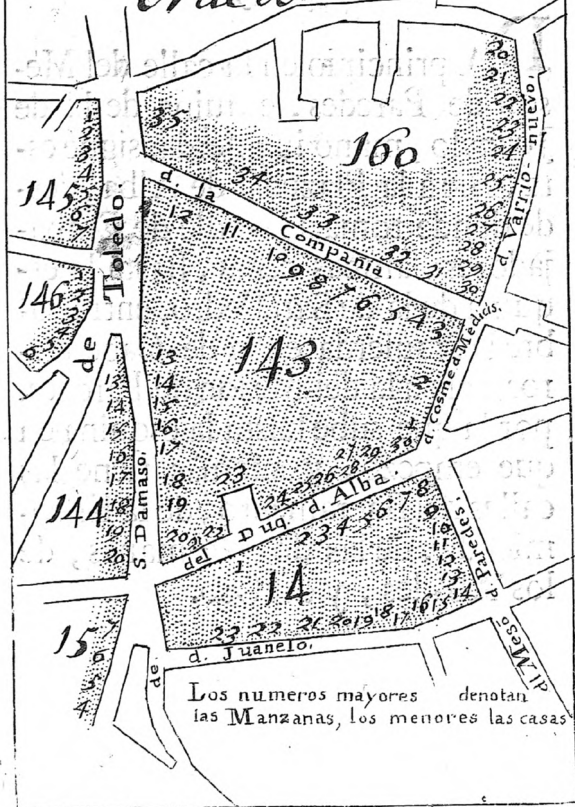
VI. BARRIO

de San Isidro Nuevo.

EMpieza en la esquina de la calle de Barrio-Nuevo, por la de la Concepcion Geronyma, mano derecha; sigue de este modo, y la calle de Cosme de Medicis, entra en la del Meson de Paredes, sale por la de Juanelo, siempre mano izquierda; y con ambas ceras, la Plazuela de Alba, y Callejuela, que desde esta sale al Rastro, buelve por la de S. Dàmaso, y la de Toledo hasta las esquinas de las calles del Tinte, y Concepcion Geronyma, ambas ceras; y ademàs tiene parte de la calle del Duque de Alba, la de la Merced, y calle de la Compañia.

VII.

Barr.º de S. Ysidro Nuevo.



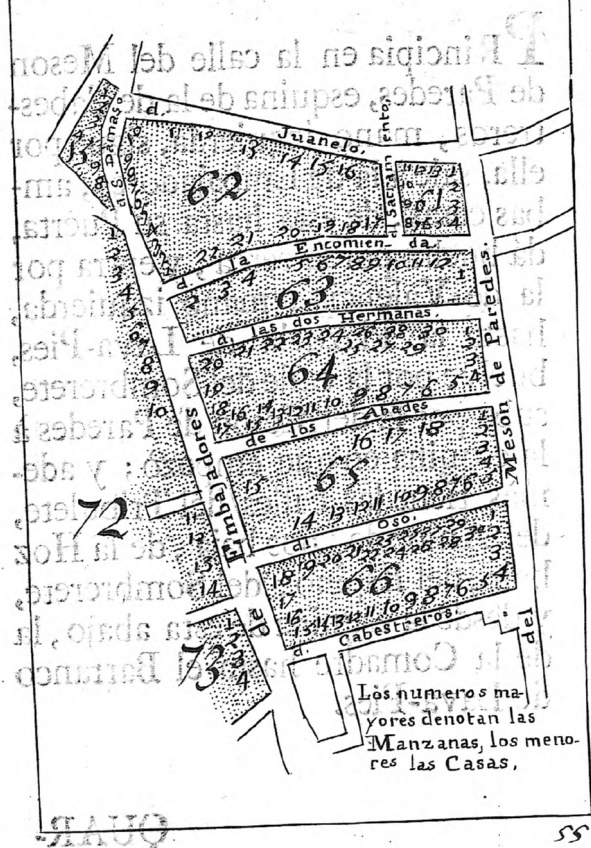
Los numeros mayores denotan
las Manzanas, los menores las casas

VII. BARRIO

de San Cayetano.

DA principio en la calle del Meson de Paredes, esquina de la de Juanelo, mano izquierda, sigue esta, sale à la Plazuela de Alba, desde donde toma à la calle de Embajadores, ambas ceras, hasta la esquina de la de San Pedro, entra sobre la izquierda en la de Cabestros, sale à la del Meson de Paredes, por la que sube hasta la esquina en que empezó; y además tiene las calles del Sacramento, de la Encomienda, de las dos Hermanas, de los Abades, y del Oso.

Barr^o de S. Cayetano.



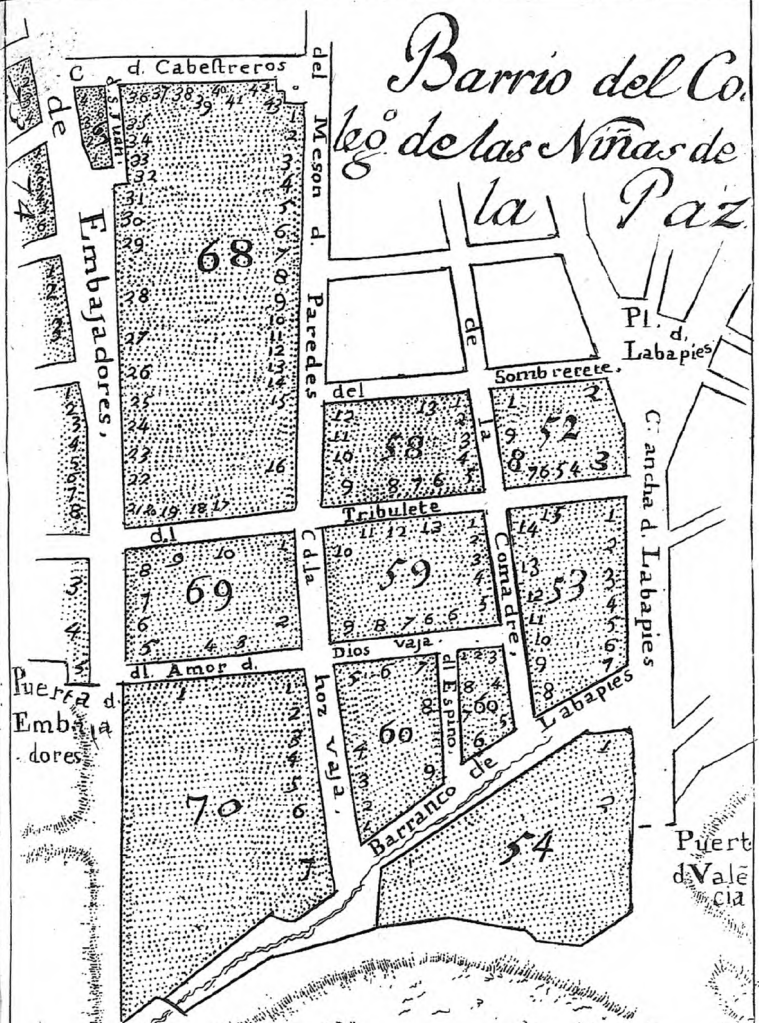
VIII. BARRIO.

del Colegio de Niñas de la Paz.

PRincipia en la calle del Meson de Paredes, esquina de la de Cabestreros, mano izquierda, sigue por ella, sale à la de Embajadores, ambas ceras, de esta hasta su Puerta, dá buelta por la cerca, y entra por la de Valencia, mano izquierda, hasta la Plazuela de Lava-Pies, buelve por la calle del Sombrerete, sube por la del Meson de Paredes à la esquina en que empezó; y además tiene las calles del Tribulete, del Amor de Dios baja, de la Hoz baja, del Espino, del Sombrerete, y desde la esquina de esta abajo, la de la Comadre hasta el Barranco de Lava-Pies.

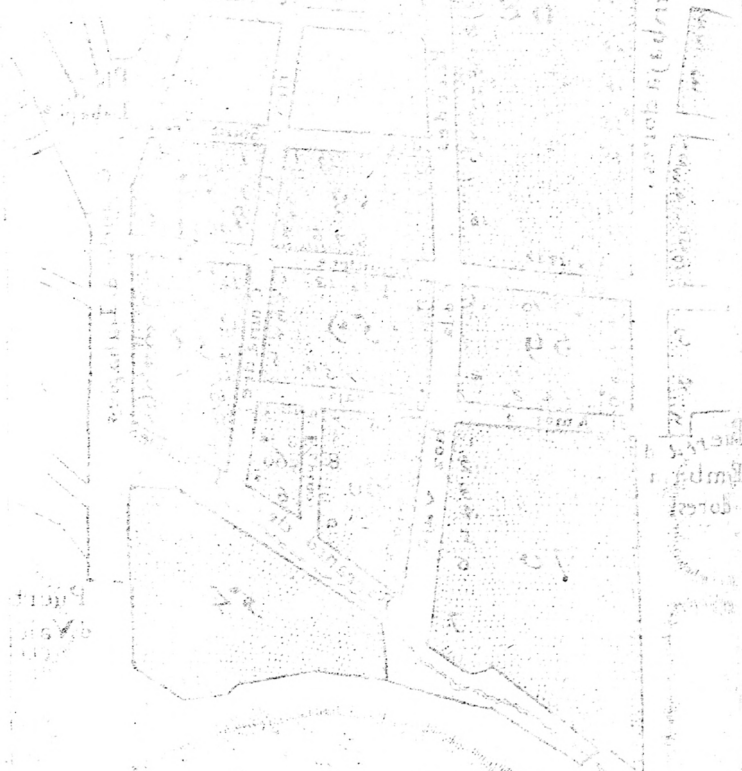
 QUAR-

Barrio del Colegio de las Niñas de la Paz



Los números mayores denotan las Manzanas, los menores las casas.

Handwritten notes at the top of the page, possibly describing the location or purpose of the map.



Handwritten text at the bottom of the page, likely a signature or a title for the drawing.

QUARTEL DE SAN FRANCISCO,

De cargo del Señor D. Pedro Gimenez de Mesa, que vive en la calle de Don Pedro, entrando por la Plazuela de Puerta de Moros.

P Rincipia en la Puerta de Segovia, dá buelta por la cerca sobre mano izquierda, hasta la de Embajadores; y le comprehenden todas las calles que desembocan en la calle de Segovia, y en la de los Tintes, desde la entrada de esta por la calle de Toledo, sobre mano izquierda, hasta la expresada Puerta de Segovia; lo mismo las de la calle de Embajadores, bajando sobre la derecha: y la calle de Toledo desde su Puerta hasta la entrada à la Plazuela de la Iglesia de San Isidro nuevo; con todas las calles que desembocan, è intermedian en las expresadas.

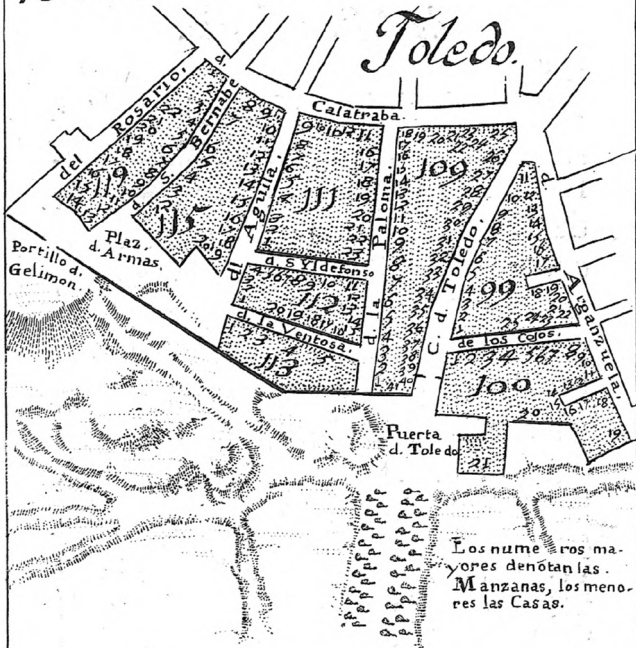
PRI-

PRIMER BARRIO

de la Puerta de Toledo.

PRincipia en el Portillo de Gerimòn , mano derecha , sube por la calle del Rosario, entra en la de Calatrava , cruza la de Toledo , y baja la de Arganzuela , hasta su final, siempre dicha mano ; y además tiene las calles de San Bernabè , del Aguila , de la Ventosa , Nueva, de San Ildefonso , la de la Paloma , de los Cojos, Plaza de Armas, y desde la Fuentecilla de la calle de Toledo hasta su Puerta las dos ceras.

Barr.º de la Puerta de Toledo.



II. BARRIO

de Mira el Rio.

DA principio en la calle de Arganzuela , desde abajo , mano derecha , sube por ella , buelve à la de Toledo , sigue la misma cera , entra en la calle de las Maldonadas , sale à la Plazuela del Rastro , baja por la Ribera de Curtidores hasta las Tapias , siempre mano derecha ; y además tiene las calles de la Ruda , de Sta. Ana , de S. Agustin , de las Velas , de las Amazonas , de Chopa , del Bastero , del Peñon , de Mira el Rio , de Juan Garcia Paz , del Carnero , Plazuela , y Cerrillo del Rastro.

Plaz. de la Cebada.

de las Maldonadas

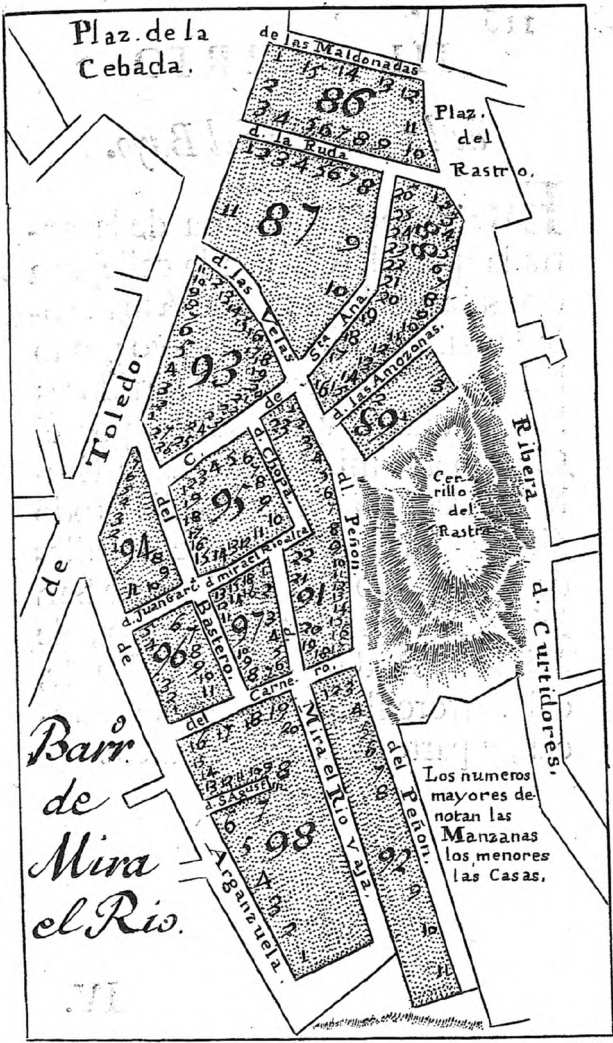
Plaz. del Rastrero.

de Toledo.

Barr. de Mira el Rio.

Ribera d. Curtidores.

Los numeros mayores denotan las Manzanas los menores las Casas.



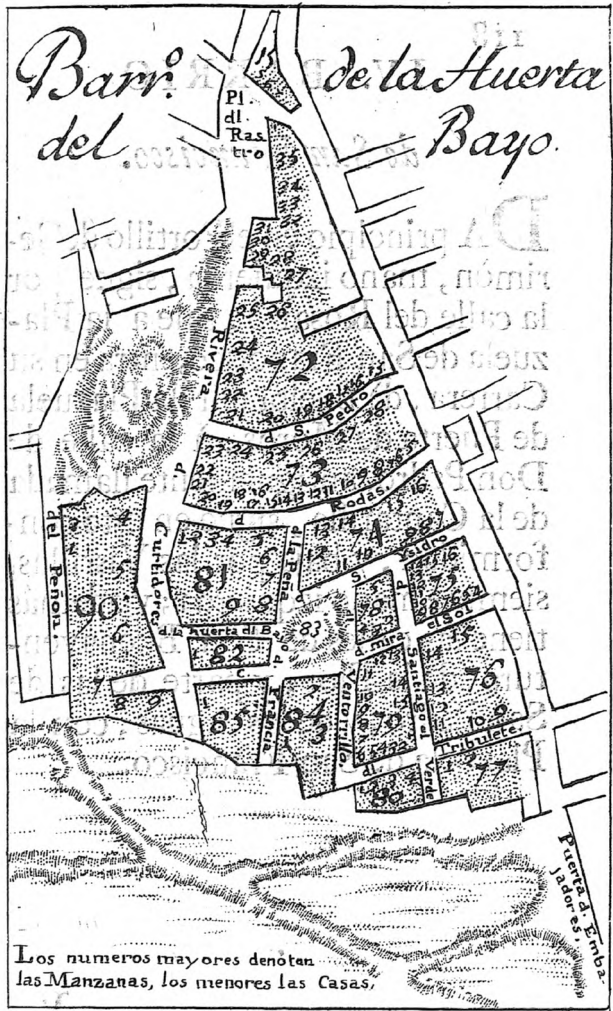
III. BARRIO

de la Huerta del Bayo.

EMpieza en la esquina de la entrada por el Rastro à la callejuela que sale à la Plazuela de Alba , sobre mano izquierda, de cuyo modo baja por la Ribera de Curtidores hasta su final , y da buelta por el Campo à la misma Puerta de Embajadores , sin entrar en ella , todo dicha cera; y ademàs tiene las calles de San Pedro , de Rodas , de San Isidro , de la Huerta del Bayo , de Mira el Sol , de Santiago el Verde , del Vertorcillo, de la Peña de Francia , y parte de la del Tribulete.

IV.

Barr. de la Huerta Bayo.



Los numeros mayores denotan las Manzanas, los menores las Casas.

IV. BARRIO

de San Francisco.

DA principio en el Portillo de Gerimòn, mano izquierda, sigue por la calle del Rosario, sale à la Plazuela de San Francisco, entra en su Carrera, dà buelta por la Plazuela de Puerta de Moros, à la calle de Don Pedro, antiguamente llamada de la Cantarilla, sigue en esta conformidad, y baja por las Vistillas, siempre mano izquierda; y además tiene las calles de San Buenaventura, de la Flor, y parte de las de San Isidro, y de las Aguas, con la Plazuela de San Francisco.

Barr.º de S. Francisco.



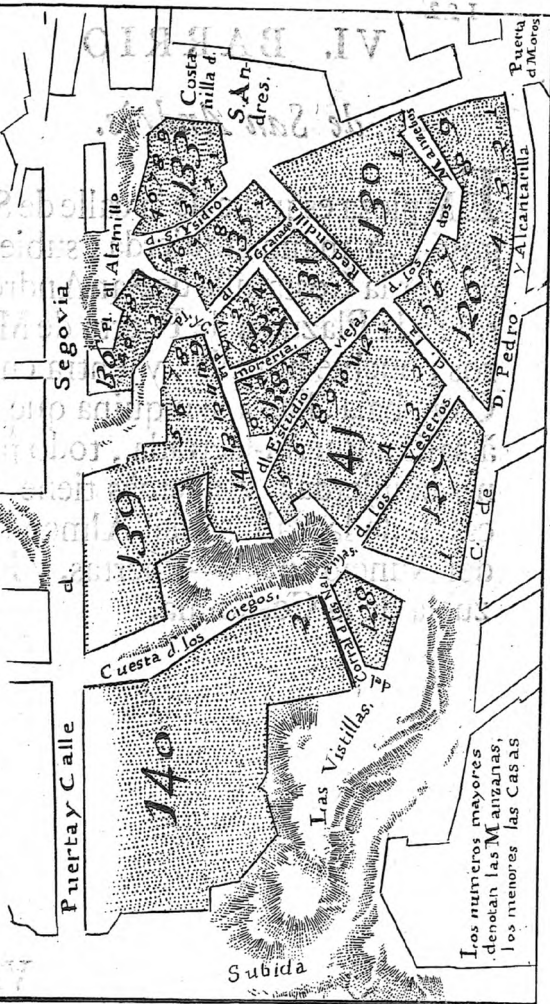
Los números mayores denotan las Manzanas, los menores las Casas.

V. BARRIO

de las Vistillas.

PRincipia en la Puerta de Segovia, sube por la cuesta de las Vistillas, mano izquierda, à la Plazuela del Señor Arzobispo, sigue la calle de Don Pedro, sale à la Plazuela de Puerta de Moros, entra por la Costanilla de San Andres, baja por ella hasta la esquina que entra en la calle de Segovia, siempre mano izquierda; y ademàs tiene las calles de los Yeseros, de la Redondilla, de los dos Mancebos, del Granado, de San Isidro, del Estudio vieja, de la Moreria vieja, del Corral, de las Naranjas, Cuesta de los Ciegos, y Plazuela de Merlo.

Barr.º de las Vistillas.



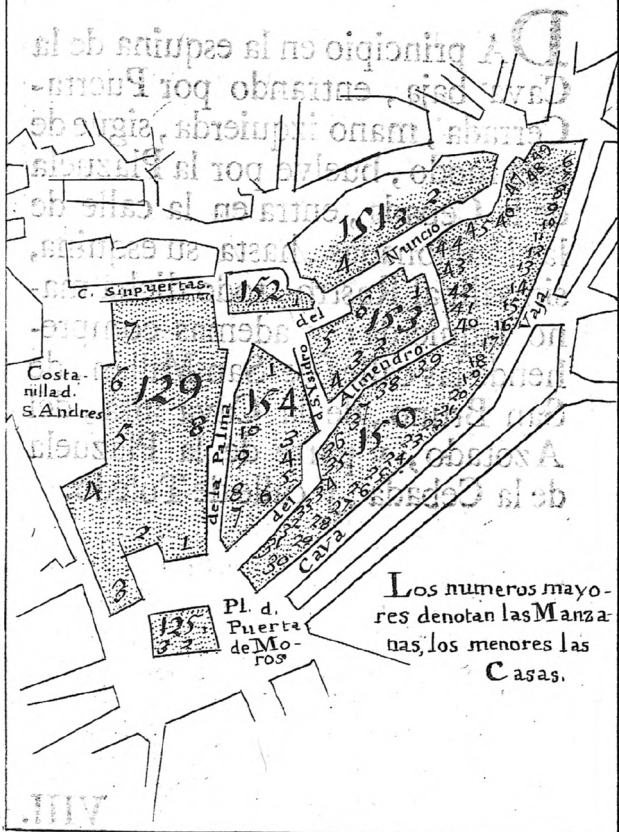
Los números mayores denotan las Manzanas, los menores las Casas

VI. BARRIO

de San Andrés.

EMpieza esquina de la calle de Segovia , à mano izquierda , subiendo por la Costanilla de San Andrés, sale à la Plazuela de Puerta de Moros , buelve por ella , y entra en la Cava baja , hasta la esquina que và à salir à Puerta-Cerrada , todo mano izquierda ; y ademàs tiene las calles de la Palma , del Almendro, del Nuncio , de Sin-Puertas, y Plazuela de la Costanilla.

Barr. de S. Andres.



Los numeros mayo-
res denotan las Manza-
nas, los menores las
Casas.

VII. BARRIO

de la Latina.

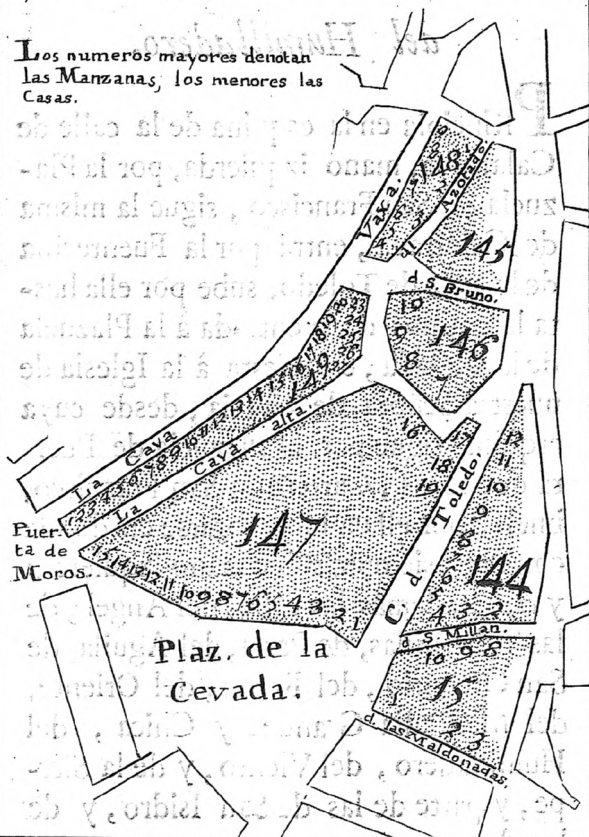
DA principio en la esquina de la Cava baja, entrando por Puerta-Cerrada, mano izquierda, sigue de este modo, buelve por la Plazuela de la Cebada, entra en la calle de las Maldonadas, hasta su esquina, sin salir al Rastro, todo dicha mano izquierda; y ademas comprehende las calles de San Millán, de San Bruno, de la Cava alta, del Azotado, y parte de la Plazuela de la Cebada, y calle de Toledo.

Los números de las
calle de San Millán
de San Bruno
de la Cava alta
del Azotado
y parte de la
Plazuela de la
Cebada
y calle de Toledo

VIII.

Barrio de la Latina.

Los números mayores denotan las Manzanas, los menores las Casas.



VIII. BARRIO

del Humilladero.

P Rincipia en la esquina de la calle de Calatrava, mano izquierda, por la Plazuela de San Francisco, sigue la misma de Calatrava, entra por la Fuentecilla de la calle de Toledo, sube por ella hasta la esquina de la entrada à la Plazuela de la Cebada, cruza esta à la Iglesia de nuestra Señora de Gracia, desde cuya esquina sigue por la Plazuela de Puerta de Moros, Carrera de San Francisco, buelve por ella à incorporarse en donde empezó, siempre sobre mano izquierda; y tiene además las calles del Angel, de las Tabernillas, de Parla, del Aguila, de San Gregorio, del Relox, del Oriente, del Mediodia Grande, y Chica, del Humilladero, del Viento, y de la Sierpe, y parte de las de San Isidro, y de las Aguas.