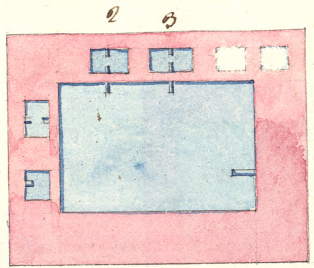



CALLES.	Números.		Manzanas.	Números de marcos.	DOTACIONES Y CONCEPTOS.
	Nuevos.	Viejos.			
Calle de Rodas.	10	8	73	3	} Medio cuartillo comprado por acuerdo de 12 de agosto de 1676.




4.^a ARCA SUBTERRANEA EN LA CALLE DE EMBAJADORES.

Calle de Embajadores.	66	1	67	1	} Medio cuartillo á censo de 550 rs. al año por 11000 de principal.
Idem, Real fábrica de Tabacos.	61	»	70	2	
Fuente pública de Embajadores.	»	»	»	3	Sin dotacion fija.




ARCA FRENTE DE LA PLAZUELA DEL RASTRO.

CALLES.	Números.		Manzanas.	Números de marcos.	DOTACIONES Y CONCEPTOS.
	Nuevos.	Viejos.			
Fuente pública del Cerrillo del Rastro.	»	»	»	1	{ Sin dotacion fija, que toma en una arquilla en la calle de Toledo esquina á la de las Velas.




ARCA SUBTERRANEA AL LADO DE LA FUENTE DEL CERRILLO.

Calle del Peñon.	40	6	92	1	{ Un cuartillo á censo de 128 rs. y 28 mrs. al año por 4294 de principal.
--------------------------	----	---	----	---	---




ARCA SUBTERRANEA EN LA CALLE DE TOLEDO FRENTE A LA DEL BASTERO.

CALLES.	Números.		Manzanas.	Números de marcos.	DOTACIONES Y CONCEPTOS.
	Nuevos.	Viejos.			
Fuente pública de la calle de Toledo.	»	»	»	1	Sin dotacion fija.
Matadero de las vacas.	141	»	»	2	Un real por Madrid por ser finca de los Propios del mismo.



ARCA SUBTERRANEA EN LA CALLE DEL BASTERO.

Calle del Carnero.	17	17	98	1	Un cuartillo comprado por acuerdo de 29 de enero de 1784.
----------------------------	----	----	----	---	---



ARCA DE PUERTA DE MOROS.

CALLES.	Números.		Manzanas.	Números de marcos.	DOTACIONES Y CONCEPTOS.
	Nuevos.	Viejos.			
Calle del Humilladero.	2	2	104	1	Medio cuartillo comprado por acuerdo de 27 de junio de 1697.
Plazuela de la Cebada.	96	3	103	2	Medio cuartillo comprado por acuerdo de 8 de abril de 1669.
Fuente pública de Puerta de Moros.	»	»	»	3	Sin dotacion fija.
Puerta de Moros.	»	1	120	4	
Carrera de San Francisco.	8	2	121	5	Un cuartillo de gracia por acuerdo de 14 de marzo de 1736.

