

Caracas es la capital de la república, y tiene una *universidad* y una preciosa *biblioteca*.

*La Paz de Ayacucho*, ciudad episcopal situada en un profundo valle que atraviesa el torrente Choqueapo, es capital del departamento de la Paz, y la mas floreciente de todas las ciudades de la república. No lejos de ella, al Estesudoeste se eleva el monte Ilimani, que despues del Pico de Sorata es la mas alta de las montañas medidas de todo el nuevo mundo.

**CHILE.**

Véase la mención particular.

**LA PLATA.**

Véase la mención particular.

**PARAGUAY.**

Este estado fue una de las grandes provincias del vireinato de La-Plata hasta 1808, época en que tuvieron principio las agitaciones en la América Española del Sur.

En 1810 decidieron por medio del sufragio universal reconocer por rey á Fernando VII, separándose de Carlos IV que llevaba el título de monarca, y de José Bonaparte que ocupaba verdaderamente el trono de España. El doctor Francia, fue nombrado gobernador militar y político, y nunca tuvieron ocasión los Paraguayos de arrepentirse de su nombramiento.

Este hombre extraordinario ejerció hasta su muerte el mas absoluto poder con el nombre de *dictador*.

El país está dividido en unos veinte círculos. Las misiones á la derecha del Panamá tienen una administración particular y forman distritos aparte.

*Situacion, límites y estension.* Está situado entre los ríos Parana y Paraguay, tiene á su Norte la provincia de Matagrosso en el Brasil, al Nordeste el Perú, al Sur Buenos Aires.

Su clima, si bien es constantemente cálido, no deja de ser muy sano; la yerba llamada del mate que es peculiar de su territorio, es el mas notable de los productos de su suelo, el cual dá todos los de entre los Trópicos.

*Ríos.* Son los principales el Teputo, el Gurmabare, el ypane, el Payagua, el Teviculari, y Tobatin que desembocan en el Paraguay; el Monica, el Amambaimiri, el Haimbe y otros, desembocan en el Parana.

Tiene 230 leguas de largo de Norte á Sur, 68 leguas de Este á Oeste, y 24,935 leguas cuadradas de superficie.

*Asuncion*, es su ciudad principal. Está situada á la izquierda del río Paraguay, su construcción es irregular, sus calles son estrechas, desiguales y tortuosas: es la capital del Estado y residencia ordinaria del dictador. Carece de monumentos notables. El número de sus habitantes será de unos 16,000.

**URUGUAY.**

Las vastas soledades de que se compone el territorio de este Estado, formaron parte del vireinato de Buenos Aires, bajo el título de Banda oriental. Invasiónela los Portugueses y la reunieron al Brasil dándola el nombre de provincia Cisplatina. Separóse despues de este Imperio segun condicion espresa del tratado de paz que celebraron el Brasil y Buenos Aires, y proclamó despues su independencia llamándose República de Uruguay. Desde esta nueva organización dividió su territorio en nueve departamentos, cada uno de los cuales toma el nombre de su respectiva capital.

*Montevideo*, capital de la república y de la provincia ó departamento llamado así, es la única ciudad que tiene alguna importancia, importancia que debe en gran parte á su comercio exterior: está construída en forma de anfiteatro, y ocupa una bonita posición sobre una pequeña península en la embocadura y junto á la margen izquierda del río de La Plata. Su puerto es conocido de los buques de todas las naciones. A no ser por sus trastornos políticos hubiera adquirido esta ciudad un incremento inmenso. Poblacion 14,000 almas.

**BRASIL.**

En 1807 la familia real portuguesa tuvo que abandonar su reino combatido por las armas de la Francia, y aceptó la protección de Inglaterra, cuya era la escuadra que la acompañó hasta el Brasil. Allí creían los príncipes gozar tranquilos de un resto de su poder, mas apenas desembarcaron, se declaró contra ellos el país proclamando con ardimiento su independencia. Este movimiento no era inoportuno, al contrario, pruebas son del acierto que presidió á una manifestacion hecha con tanta energía los infinitos adelantos que en poco tiempo realizó el nuevo orden de cosas. A la salida del rey para Lisboa quedó encargado de la regencia del Brasil su hijo don Pedro de Alcántara el cual mientras las cortes de Portugal le llamaban á Lisboa, estaba terminando la combinacion política, que llevada á cabo en poco tiempo le colocó al frente de los negocios del Brasil con el título de protector constitucional. Convocó en seguida las cortes, hizose emperador, presidió la primera sesion de aquel cuerpo, pero apenas terminaban las discusiones sobre el código fundamental del Estado, disolvió de repente la asamblea quejándose de su rebeldía y prometió otra constitucion. El dia 9 de enero de 1824 prestó don Pedro I, emperador del Brasil, uno de tantos juramentos de fidelidad prestados con la lealtad de conciencia con que suelen los soberanos pasar por todo para ganar tiempo y acceder en la apariencia á los deseos de los pueblos, contando siempre con una ocasion propicia para desentenderse de palabras y de juramentos.

En 1823 fue declarada definitivamente la separacion del Brasil y de Portugal; las guerras motivadas por la toma de Buenos Aires no han dejado un momento que la paz visitara estas regiones donde está constantemente fija la atencion de la Europa. El territorio del Brasil está dividido en 18 provincias subdivididas en comarcas.

Las provincias, capitales y sus habitantes son como sigue:

PROVINCIAS.	CAPITALES.	HABITANTES.
Rio Janeiro.. . . .	Rio Janeiro. . . . .	140,000
San Paulo. . . . .	San Paulo. . . . .	15,000
Santa Catharina. . . .	Cidade de Nossa Senhora. . . . .	6,000
San Pedro. . . . .	Porto Alegre. . . . .	15,000
Matto-Grasso.. . . .	Matto-Grasso. . . . .	6,000
Goyaz.. . . . .	Goyaz. . . . .	8,000
Minasgeraes. . . . .	Ouro-Preto. . . . .	8,000
Espirito Santo. . . . .	Victoria. . . . .	5,000
Bahia. . . . .	San Salvador. . . . .	120,000
Sergipe. . . . .	Sergipe. . . . .	9,000
Alagoas. . . . .	Alagoas. . . . .	14,000
Pernambuco. . . . .	Pernambuco. . . . .	60,000
Parahiba. . . . .	Parahiba. . . . .	6,000
Rio Grande del Norte.	Natal. . . . .	3,000
Ciara. . . . .	Ciara. . . . .	3,000
Piauhy. . . . .	Kiras. . . . .	2,000
Maranhao. . . . .	Maranhao. . . . .	28,000
Para. . . . .	Para. . . . .	26,000

**Río Janeiro.** Capital de la provincia de su nombre y del imperio Brasileño. Ciudad construida en una bahía que forma un magnífico puerto cuya entrada defienden varios fuertes. Divídese en ciudad antigua y ciudad moderna. Esta data del año 1808, y está situada al Oeste de la primera. Sus calles son anchas, rectas, bien empedradas y con buenas aceras. Sus casas son hermosas, la mayor parte de granito; tiene muchas plazas públicas y magníficos monumentos que justifican la elevada idea que nos formamos en Europa de esta población. Es la mas mercantil y la que tiene mayor número de habitantes entre todas las ciudades de la América meridional. En sus alrededores ostenta la naturaleza pintorescos y deliciosos cuadros. Su magnífica situación, su benigno clima, y sus riquezas vegetales, son las que atraen á su recinto á los viajeros. De algun tiempo á esta parte da buenos resultados el cultivo del té, el de la canela, el del clavo, el de la nuez moscada y de otro gran número de árboles y de plantas exóticas.

**San Salvador.** Ocupa parte de la playa de la magnífica bahía de Todos los Santos, que forma uno de los mejores puertos de la América. Esta ciudad se divide en alta y en baja. Habitan la primera las familias acomodadas en casas y edificios de mucho gusto.

Las calles son anchas y hermosas, las casas la mayor parte de piedra y las hay hasta de cinco pisos; todas presentan un lindísimo aspecto, y además de sus balcones tienen celosías en las ventanas. Bahía es la primera ciudad del Brasil, así por el número como por la belleza de sus edificios. Fue capital del imperio hasta el año 1764, y continúa siendo su metrópoli eclesiástica, pues es residencia del arzobispo, del cual dependen todos los obispos del país.

## PATAGONIA.

Este vasto territorio que ocupa toda la parte meridional de la América del Sur, tiene 450 leguas de largo de Norte á Sur, y 205 en su parte mas ancha de Este á Oeste. Está dividida en Patagonia oriental y en Patagonia occidental. La inmensa estension de su territorio es poco conocida todavia; su parte septentrional, habitada por los Puelchias y los Araucanos, parece que es toda bosque, circunstancia de que carece absolutamente toda la parte meridional. El terreno parece poco productivo; abundan en él los arenales y los anchurosos desiertos. Los únicos cuadrúpedos que produce son: el caballo, el guanaco, el lama, el zorrillo y el perro.

# MÉJICO Y GUATEMALA.

## MÉJICO.

### NOTICIAS HISTÓRICAS.

CONQUERIDO Méjico por Hernan Cortés en 1521, permaneció tranquilo bajo el dominio de los reyes de España hasta que estalló la idea de independencia que ya se habia manifestado en las demás colonias españolas. Un cura llamado *Hidalgo*, puesto al frente de un puñado de Indios (que bien pronto llegó á formar un ejército numeroso), levantó el estandarte de la rebelion dirigiéndose contra las tropas del rey de España. Esta primera tentativa que en un principio no dejó de ofrecer algunas probabilidades de éxito, finalizó con la muerte de Hidalgo y la dispersion de los suyos. Los ensayos que hicieron con el mismo objeto *Morales* en 1815, y *Mina* en 1816, obtuvieron idénticos resultados.

La insurreccion fue comprimida, mas no se consiguió destruir su idea; pues á la aparente calma que reinó en el país hasta 1821, sucedió el levantamiento del coronel *Iturbide*, realista, el cual se declaró repentinamente por la causa de la independencia si bien con el proyecto, á lo menos en la apariencia, de ofrecer la corona del nuevo imperio que intentaba fundar, á Fernando VII ó á otro de los principes de su familia.

Tal era el estado de las cosas cuando en 21 de junio llegó de Europa un nuevo virey llamado *O'Donnoja*, general constitucional, quien no teniendo otro medio, suscribió á las ideas de Iturbide, circunstancia que al parecer debia poner un término á la revolucion.

La repentina muerte de este general vino á echar al suelo todos los planes de *Iturbide*, el cual ciñó sus sienas con la corona que hasta entonces habia dicho que destinaba á Fernando. Proclamáronle efectivamente emperador sus soldados, mas fue de corta duracion su gozo, obligándole el descontento gene-

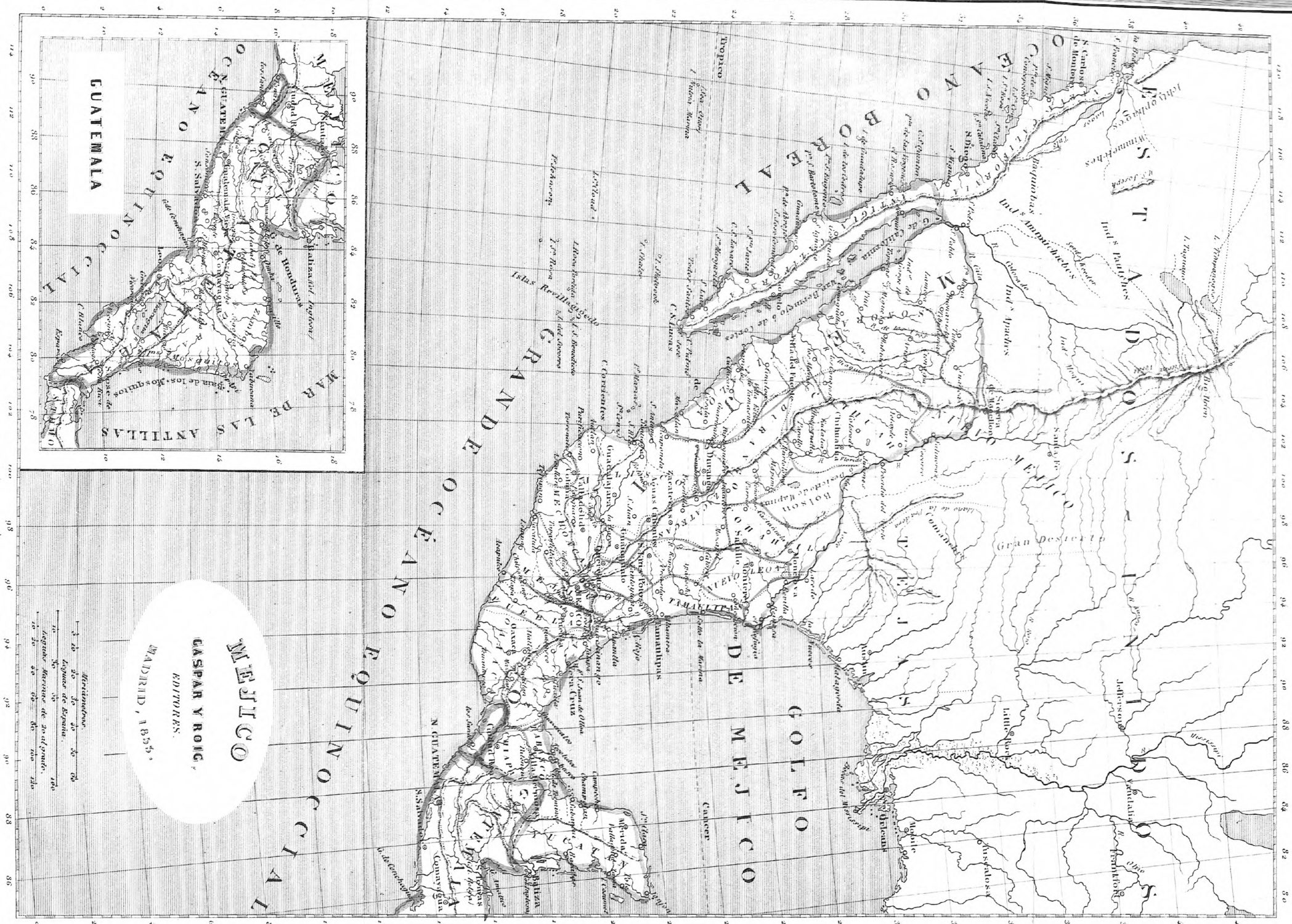
ral á abdicar y á embarcarse con su familia para Europa.

Entonces se constituyó Méjico en república federal por el acta constitucional emanada del congreso á principios de 1824, en cuya época Iturbide, que se hallaba de vuelta en el país con el insensato deseo de subir nuevamente al trono imperial fue cogido, y fusilado en 18 de junio.

Desde aquella época los nuevos Estados-Unidos mejicanos han tenido que arrostrar innumerables luchas intestinas, en alto grado perjudiciales todas á su firme consolidacion.

La revolucion que estalló en 30 de noviembre del año 1828, segun dió motivo á crueles excesos cometidos contra los españoles, aparte de las ofensas personales y de los odios políticos, es de creer que debió su origen á los temores inspirados por las demostraciones hostiles de nuestro almirante Laborda en algunos puntos de la costa de la Union. La organizacion federativa de Méjico, á pesar de todo, basada sobre el modelo de la Union Anglo-Americana, en que los distritos y los territorios no gozan de los derechos políticos concedidos á los Estados, se sostuvo con algunas modificaciones desde 1824 hasta 1835, época en que el primer presidente Santa Anna, sostenido por el clero, el ejército y la aristocracia cambió la federacion en una república, constituyéndose su jefe supremo.

El fanatismo de los mejicanos llegó al extremo de colocar en una urna y en la cúspide de un obelisco la pierna que el dictador perdiera en una batalla; mas sonó para él tambien la hora de la caida y los monumentos alzados en su favor, la confianza en su genio, su influencia, todo quedó reducido á ruinas, á la nada; pues confundido con los varios nombres



**MEXICO**  
**CASPAR Y RUIZ,**  
 EDITORES.  
 MADRID, 1857.

Escala:  
 100 200 300 400 500 600 700 800 900 1000  
 Leguas de España.  
 100 200 300 400 500 600 700 800 900 1000  
 Leguas de México de 20 al grado.

H. Robinson de 1857



que desde entonces acá han sido objeto de entusiasmo primero, y de odio despues para los mejicanos, cayó sobre él la losa del olvido. En las últimas elecciones que han tenido lugar este mismo año se elevaron en favor del antiguo ídolo algunas voces, mas fueron pocas y débiles, y quedaron ahogadas por las que proclamaban otros nombres que, fuerza es decirlo, eran mas propios para inspirar confianza.

**GEOGRAFÍA.**

*Situación astronómica.* La república de Méjico está situada entre los 89° y los 126° de longitud occidental, y entre los 16° y los 42° latitud boreal.

*Limites.* Al Norte la Confederacion anglo-americana; al Este la misma Confederacion, el golfo de Méjico y la Confederacion de la América central; al Sur esta Confederacion y el Grande Océano; al Oeste este mismo mar.

*Rios.* En los territorios mas poblados de esta república, no hay grandes rios navegables, á causa de su elevada situacion; y aun puede decirse que hay falta de agua en los terrenos centrales de la concha que ocupan. Los demás territorios están regados por muchos grandes rios que son: 1.º el *Misisipi*, el *rio Sabina*, el *rio de los Brazos de Dios*, el *Colorado de Tejas*, el *rio del Norte*, el *Tigre*, el *Santander*, el *Tampico* ó *Panuco*, el *Sumasinta* y el *Balice* que desembocan en el golfo de Méjico; 2.º el *Colombia*, el *Sacramento*, el *San Felipe*, el *Colorado de Occidente*, el *rio de la Ascension*, el *Hiaquí*, el *rio del Fuerte*, el *Cinaloa*, el *Culiacan*, el *rio Grande*, el *Zacatula*, el *Tlascalala*, el *rio Verde*, el *Chimalapa*, que desembocan en el Océano y en el golfo de California; y 3.º el *Salado* y el *San Buenaventura* que parece desembocan en el lago salado llamado *Teguayo*, y el *Guanabal* que desagua en el lago de *Parras* en el desierto de *Mapimi*.

*Clima.* Méjico, considerado bajo el punto de vista

del clima, puede dividirse en tres distintas regiones: 1.º Las playas de los dos mares llamadas *Tierras Calientes*; 2.º los valles intermedios que suelen llamarse *Tierras Templadas*; 3.º la gran meseta cuyo interior no presenta vejetacion alguna, que comprende lo que se llama *Tierras Frias*. La primera region (*Tierras Calientes*), está situada bajo un clima abrasador, y tiene todos los inconvenientes, y todas las ventajas de la zona tórrida. Todos los años se deploran en el espresado territorio los desastres causados por la fiebre amarilla y las fiebres intermitentes. En la region templada el clima es siempre dulce, la primavera no se ve interrumpida, en la vejetacion se nota un vigor extraordinario; pero se ve siempre cubierta de nubes: su cielo está casi siempre encapotado y el aire es sumamente húmedo. Por último, en la region fria el aire es seco, y la vejetacion á pesar de la benignidad de su invierno es menos lozana que en Europa.

*Productos vejetales.* En Mejjico se coge maiz, cazahe, trigo candeal, centeno y los demás cereales de Europa; patatas, platanos, batata, tabaco, azúcar, algodón, pimienta, cochinilla, jalapa, vainilla, safrán y todos los demás frutos de la zona templada y de la zona tórrida.

*Animales.* Consisten en abundancia de ganado mayor, carneros, mulos, caballos de excelente raza muchos de los cuales viven en estado salvaje. Los animales indígenas mas conocidos son el *jaguar* y el *cuguardo*, el oso mejicano, el bisonte, el buey de una especie particular y el alce, etc. Respecto á aves se encuentran en Méjico muchas especies de águilas y de buitres, el cuclillo, el cuervo, el ruiseñor de Virginia de plumas de escarlata, el pájaro-mosca y varias aves acuáticas.

*Minerales.* El país de que nos ocupamos tiene reputacion por sus ricas y numerosas minas de oro y de plata, de cobre, de estaño, de plomo, de hierro, de zinc, de antimonio, de arsénico, de azogue, de salgema y de hulla.

**Division política.**

Los Estados-Unidos de Méjico forman 23 provincias distritos ó territorios cuya numeracion é indicacion de sus capitales es como sigue:

**DISTRITO FEDERAL.**

- Méjico. . . . .
- Queretano. . . . .
- Guanajuato. . . . .
- Mechocan. . . . .
- Jalisco. . . . .
- Zacategas. . . . .
- Sonora y Cinaloa. . . . .
- Chihuahua. . . . .
- Durango. . . . .
- Nuevo-Leon. . . . .
- Tamaulipas. . . . .
- San Luis-Potosí. . . . .
- Vera-Cruz. . . . .
- Puebla. . . . .
- Oajaca. . . . .
- Chiapa. . . . .
- Tlasco. . . . .
- Yucatan. . . . .
- Californias. . . . .
- Nuevo Méjico. . . . .
- Tlascalala. . . . .
- Colima. . . . .

**PROVINCIAS.**

**TERRITORIOS.**

**CAPITALES.**

**HABITANTES.**

Méjico. . . . .	180,000
Tlalpan. . . . .	6,000
Queretaro. . . . .	30,000
Valladolid. . . . .	25,000
Guadalajara. . . . .	43,000
Zacatecas. . . . .	25,000
Villa del fuerte. . . . .	10,000
Chihuahua. . . . .	30,000
Durango. . . . .	25,000
Monterey. . . . .	15,000
Tamaulipas. . . . .	6,000
San Luis-Potosí. . . . .	20,000
Vera-Cruz. . . . .	15,000
Puebla. . . . .	70,000
Oajaca. . . . .	35,000
Ciudad Real. . . . .	4,000
Santiago de Tabasco. . . . .	5,000
Mérida. . . . .	10,000
San Carlos de Monterey. . . . .	2,500
Santa Fe. . . . .	3,000
Tlascalala. . . . .	3,000
Colima. . . . .	2,000

**Gobiernos.**

El ejercicio del poder supremo se divide en legislativo, ejecutivo, y judicial. El poder legislativo resi-

de en un congreso general dividido en dos cámaras una de diputados y otra de senadores. El poder ejecutivo reside en un presidente elegido por cuatro años. Todas las resoluciones del congreso tienen

fuerza de ley, mas necesitan casi siempre la sancion del presidente. El poder judicial reside en un Tribunal Supremo de Justicia y en otros tribunales secundarios.

*Religion.* La del país es la católica. Está espresamente prohibido por las leyes el ejercicio de otra cualquiera.

### Ciudades principales.

*Méjico*, capital del distrito federal, es una de las mas regulares y hermosas ciudades del mundo. Está situada junto á la márgen occidental del lago de Tezcuco, en medio de una vasta llanura. La ciudad forma un plano cuadrado. Su interior es verdaderamente magnífico. Sus calles, tiradas á cordel, son espaciosas y están adornadas de grandes y notables monumentos. Las principales partes de los cuatro puntos cardinales desembocan en la Plaza Mayor. Algunas de ellas tienen dos millas de largo. Los monumentos en que mas resalta la magnificencia de que hemos hablado son: la *plaza mayor*, el *palacio del gobierno*, y otros muchos. Respecto á industria y comercio, Méjico no tiene igual en los estados compuestos de las antiguas colonias españolas.

*Queretaro* es una de las mas hermosas ciudades de Méjico por sus edificios y por la agradable situacion que ocupa; así como es tambien una de las mas ricas, mas industriosas y mas pobladas. Sus calles á imitacion de las de Méjico se cruzan en ángulos rectos y desembocan en tres plazas principales. Sus monumentos mas notables son un *acueducto*, formado por una linea de arcos muy elevados, y el Convento de *Santa Clara*.

*Guanajuato*, está edificada en el sitio donde desembocan todas las gargantas que conducen á las minas de plata mas ricas del mundo. El producto de estas minas ha sido el primer elemento de riqueza de la ciudad. Es muy notable su *alhóndiga*, grande edificio que sirve de depósito y de mercado de todos los géneros comerciales y de consumo para la ciudad.

*Valladolid*, ciudad episcopal, y capital del Mechoacan, está muy bien construida. Su *acueducto*, su *catedral*, y su *seminario* merecen ser visitados.

*Guadalajara*, capital de Jalisco es grande y hermosa ciudad, y rica silla episcopal. Sus rectas y espaciosas calles, sus numerosas plazas, grandes y simétricas, sus hermosas fuentes alimentadas por un acueducto de cerca de 14 millas de largo, el lindo aspecto de sus casas, sus palacios y el aspecto de su conjunto colocan á Guadalajara entre las primeras ciudades de la América.

*Zacatecas* es ciudad no muy espaciosa pero sumamente importante por las ricas minas de plata que se explotan en sus cercanías. Entre las primeras se cuentan las de *San Juan Bautista*, de *Panuco*, y de *Guadalupe de Veta Grande*. La Casa Moneda de Zacatecas puede considerarse como la segunda de la República.

*Durango*, ciudad episcopal, está bastante bien edificada. Posee un Seminario, y una Casa Moneda considerada como la tercera de la república.

*Monterey*, capital de Nuevo Leon, es una ciudad de regular estension, pero muy bien construida y sumamente mercantil. Es residencia de un obispado y de un tribunal para las provincias de Nuevo Leon y de Tamaulipas.

*Aguayo*, villa y capital de la provincia de Tamaulipas, no ofrece circunstancia alguna notable.

*San Luis Potosí*, es ciudad de corta estension, pero su magnífica plaza, sus hermosas fuentes, sus anchas y rectas calles, sus preciosas iglesias, sus

riquísimos conventos y la infatigable actividad de su comercio le señalan uno de los primeros lugares entre las principales ciudades de Méjico.

*Vera-Cruz*, construida á orillas del mar, en una árida llanura, rodeada de colinas de movediza arena, y de pantanos cuyos deletéreos miasmas unidos á un calor sofocante hacen de su clima uno de los mas malsanos que se conocen. Los cañones de sus dos reductos defienden el puerto que no es vasto ni profundo, ni ofrece seguridad contra los vientos del Norte que son los mas terribles para los buques que buscan en él su abrigo. A pesar de los espresados inconvenientes y de su falta de agua, esta ciudad ha sido durante siglos y es todavia la *primera plaza mercantil de Méjico*. Durante la dominacion de los reyes de España fue casi esclusivamente la única que recibia todos los géneros de nuestro país para cambiarlos por los de Europa.

Vera-Cruz no tiene mal aspecto y está regularmente construida. Entre lo mas digno de llamar la atencion debemos citar la Ciudadela de San Juan de Ulloa construida sobre un islote. Esta fortaleza, la mejor y la mas importante de la república, domina la ciudad al mismo tiempo que defiende el puerto. En 1839 fue tomada por las tropas francesas al mando del general Baudin. La fiebre amarilla es endémica en Vera-Cruz, y causa en su territorio, periódicamente estragos de consideracion.

*Puebla*, grande y hermosa ciudad, situada sobre una de las mas elevadas llanuras de la meseta de Análmac, en un territorio bien cultivado, es célebre por su fecundidad y por la escelencia de su clima. Sus calles son anchas y rectas, las riquezas y los ornamentos de sus iglesias rivalizan con las riquezas y los ornamentos de las iglesias de Méjico; sus plazas son espaciosas, su comercio y su industria están en el mas floreciente estado; esta ciudad es finalmente la primera entre las de segundo orden de Méjico.

*Oaxaca* es tambien otra de las mas hermosas ciudades de la república. Levántase á orillas del rio Verde entre jardines y plantíos de nogales, bajo un clima de los mas benignos, circunstancia que ha dado reputacion á la ciudad, así como tambien la longevidad de sus habitantes. El *palacio episcopal*, la *catedral*, y el *seminario* son sus monumentos mas notables. La piedra empleada en la construccion de las casas es verde, lo cual le da un aspecto de frescura que no se encuentra en ninguna otra parte.

*Santiago de Tabasco*, capital de Tabasco, es una linda villa situada en una isla junto á la embocadura del Tabasco. Es bastante mercantil.

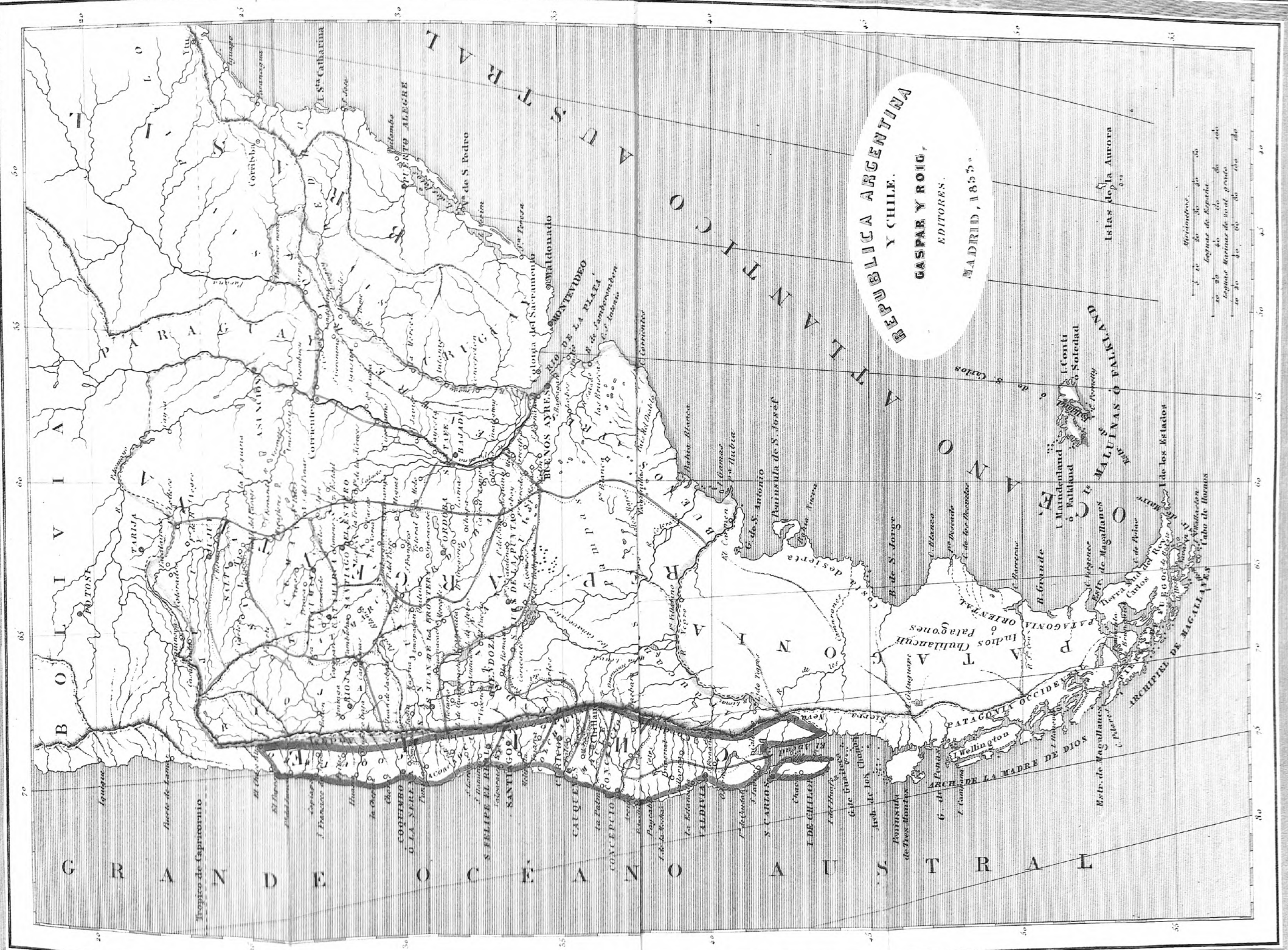
*Mérida*, ciudad de corta estension situada en una árida llanura. Está perfectamente edificada, es silla episcopal y residencia de un tribunal de justicia para las provincias de Chiapa, de Tabasco y de Yucatan. Tiene algun comercio de esportacion y de importacion en el puerto de Siral que dista unas diez leguas de la ciudad.

*San Carlos de Monterey*, fundada en 1770, es una villa, residencia del gobernador de las Californias. Ocupa una deliciosa y vasta llanura á corta distancia del mar; posee un fuerte construido en una eminencia distante cosa de un cuarto de legua.

*Santa Fe*, capital de Nuevo-Méjico, ha adquirido en pocos años un sorprendente incremento. Está situada en un valle á orillas de un riachuelo que á cierta distancia desemboca en el rio Norte; sus calles no tienen punto de semejanza con las de las otras hermosas ciudades de ese país, y sus casas que constan de un solo piso, ofrecen un aspecto bastante miserable. Santa Fe es el depósito de todos los productos de la provincia.

*Colima* está bastante bien construida y ocupa un valle muy fértil.





REPUBLICA ARGENTINA  
Y CHILE.  
EDITORES.  
GASPAR Y ROIG,  
MADRID, 1855.

Escala.  
 0 10 20 30 40 50  
 Leguas de España  
 0 10 20 30 40 50  
 Leguas Maritimas de igual grado.





# GUATEMALA

## CONFEDERACION DE LA AMERICA CENTRAL.

### NOTICIAS HISTÓRICAS.

La Confederacion de la América Central, formó hasta el año 1824, época en que fue incorporada á Méjico, una gran division administrativa de la América española, bajo el título de *Capitanía general de Guatemala*. En 1824, se declaró independiente constituyéndose en república federativa.

### GEOGRAFÍA.

**Situación astronómica.** La república de Guatemala está situada entre los 85° y los 95° 5' de longitud occidental y entre 8° y 18° de latitud boreal.

**Límites.** Al Norte los estados mejicanos de Chiapa y de Yucatan y el mar de las Antillas; al Este el mismo mar y el Istmo; al Sur y al Oeste, el Océano.

**Ríos.** Los principales son el *rio Grande* que atraviesa parte de la provincia de Guatemala y desemboca en el lago Izaval; y el *Segovia* que nace en los montes del estado de Honduras y desagua en el mar de las Antillas, en las lagunas de Perlas.

**Clima.** Es vario como el suelo. El calor es sofocante en los llanos y en los valles profundos; en las montañas y otros terrenos elevados se goza de una temperatura mucho mas fresca. Las costas del Grande Océano, son generalmente mas sanas que las del golfo de Méjico y del mar de las Antillas, donde el calor húmedo produce la fiebre amarilla.

**Suelo.** Es tan grande la fertilidad del suelo en las llanuras y en los valles que se recojen dos y tres cosechas todos los años. Sus principales productos consisten en todos los cereales, legumbres y frutas de las regiones equinocciales: azucar, cacao, añil, cochinilla, vainilla, riquísima pimienta, abundante azafran, algodón, tabaco y gran número de sustancias propias para tener plantas, frutos, raices medicinales, gomas y bálsamos de gran precio, por su olor y por sus cualidades curativas.

El reino animal no es menos rico que el vegetal, pues además de producir casi todos los animales de Europa y del nuevo hemisferio, le son propios la manota ó vaca marina, cuya carne es muy delicada; la zorrilla, el pájaro banana, el quetzal apreciado por sus plumas. En sus lagunas abundan los cocodrilos ó caimanes. El suelo contiene además minas de oro, de plata, de plomo, de hierro, de zinc, de mercurio, de azufre y de sal, y finalmente piedras preciosas.

## Division politica.

La república está dividida en un distrito federal, y en cinco estados subdivididos en cuarenta y seis partidos cuyo nombre, capital de que dependen y número de habitantes se espresan en el siguiente cuadro.

ESTADOS.	CAPITALES.	HABITANTES.
Distrito federal.	San Salvador.	39,000
Guatemala.	Guatemala Nueva.	50,000
	Guatemala Vieja.	18,000
Honduras.	Comayagua.	18,000
Nicaragua.	Leon.	38,000
Costa-Rica.	San José.	20,000

### Gobierno.

Es una república federal compuesta de un senado, de una cámara de representantes, y de un presidente del poder ejecutivo. Cada uno de los estados que acabamos de mencionar está gobernado por dos cámaras. La constitucion consagra los varios derechos de los ciudadanos, la igualdad ante la ley; la libertad de la prensa etc.

**Religion.** Las leyes del país no reconocen otra que la católica apostólica romana.

### Ciudades principales.

**San Salvador**, capital del distrito federal y de toda la federacion, está situada junto al volcan de su nombre en medio de hermosos plantíos de tabaco y de añil. Varios hermosos edificios, muchas fábricas, y su activo comercio la colocan entre las primeras ciudades de los nuevos estados de las que fueron colonias españolas.

**Guatemala Nueva**, ciudad grande y hermosa situada en el centro de una meseta y rodeada de un campiña muy fértil y muy bien cultivada, fue construida en 1774, despues de la catástrofe que destruyó tan gran parte de la antigua Guatemala. Las calles tienen unos 42 piés de ancho, están tiradas á cordel y muy bien empedradas. Las casas constan de un solo piso en atencion á los frecuentes terremotos que experimenta el país.

**Guatemala Vieja**, destruida en gran parte en 1774 por las erupciones y los terremotos causados por los dos terribles volcanes de *agua* y de *fuego* entre los cuales está situada, tiene una *catedral* que es sin disputa uno de los mas grandes templos de la América.

**Leon**, linda ciudad cuyas calles y plazas ofrecian las condiciones de espaciosas y regulares. Su preciosa *catedral* es notable por su arquitectura.

# REPUBLICA ARGENTINA Y CHILE.

## REPÚBLICA ARGENTINA.

### NOTICIAS HISTORICAS.

El territorio de esta Confederacion formó en otro tiempo la mayor parte del vireinato de Buenos Aires, erigido en 1778 á expensas del de Perú, del cual quedó enajenado no solo el vasto territorio de que nos ocupamos, sino tambien los que componen ac-

tualmente la república de Bolivia, el dictadorio del Paraguay y el estado oriental del Uruguay.

En 1810 proclamó su independencia la provincia de Buenos Aires. Al año siguiente todas las provincias pronunciadas de aquella parte de América española

formaron causa común y tomaron el nombre de *Estados-Unidos del río de la Plata*. A imitación de las demás colonias que poseía la España en la América meridional, á la noticia de que había sido invadida su madre patria, abrazó con calor al principio la causa de Fernando VII; mas habiendo sido presos y deportados á España algunos individuos, los indígenas pasaron en seguida del descontento á las manifestaciones tumultuosas. En mayo de 1810 los gobernadores de varias provincias se declararon abiertamente contra la revolución que asomaba por todas partes teniendo que recurrir por el pronto á medidas coercitivas y á nuevas levas. Los rebeldes por su parte, se organizaron, crearon una junta ejecutiva en mayo de 1811 y derrotaron por primera vez las tropas españolas encargadas de defender la Banda oriental en las Piedras.

En 1813 sufrió algunas variaciones el gobierno central de Buenos Aires y el poder supremo pasó á manos de un dictador supremo; mas poco tardó en quedar por todos reconocida la necesidad de transmitir el poder á un congreso soberano que se reunió en Tucumán en 21 de marzo de 1816 y promulgó una constitución, que fundada sobre la unidad hacia emanar el poder de la soberanía popular. Desde entonces las provincias unidas que tomaron luego el nombre de *República argentina* han sido agitadas por continuas revueltas promovidas ya por los partidarios del sistema unitario, ya por los del federal, los cuales en su empeño en apoderarse del mando ponen aun hoy día en graves conflictos al país y especialmente á Buenos Aires, residencia del gobierno central.

### Division política.

La República argentina forma *catorce* estados ó provincias que toman casi todos el nombre de su capital.

PROVINCIAS	CAPITALES	HABITANTES.
Buenos-Aires. . . . .	Buenos-Aires. . . . .	80,000
Entre Rios. . . . .	Bojada. . . . .	2,000
Corrientes. . . . .	Corrientes. . . . .	3,000
Santa Fe. . . . .	Santa Fe. . . . .	6,000
Córdoba. . . . .	Córdoba. . . . .	15,000
Santiago del Estero. . . . .	Tucumán del Estero. . . . .	30,000
Tucumán. . . . .	Tucumán. . . . .	12,000
Salta. . . . .	Salta. . . . .	9,000
Catamarca. . . . .	Catamarca. . . . .	2,300
Rioja. . . . .	Rioja. . . . .	3,000
San Juan. . . . .	San Juan. . . . .	16,000
San Luis. . . . .	San Luis. . . . .	2,000
Mendoza. . . . .	Mendoza. . . . .	8,000
Jujui. . . . .	Jujui. . . . .	1,500

### Gobierno.

Desde el 13 de abril de 1835 en que empuñó Rosas las riendas del Estado hasta últimos del pasado año de 1852 en que lo arrojó del poder y del país el levantamiento general, la administración interior sufrió alteraciones muy considerables. Lo que difícilmente variará el despótico régimen que pesa siempre sobre la república que nos ocupa.

### GEOGRAFÍA.

*Situación astronómica.* La república de la Plata está situada entre los 54° 20' y los 74° 10' longitud occidental y entre los 22° y 42° de latitud austral.

*Límites.* Al Norte la república de Bolivia; al Este el dictadorado del Paraguay, la república oriental de

Uruguay, y el océano Atlántico; al Sur el mismo Océano y la Patagonia; al Oeste la Patagonia y Chile. Rios. Casi todos los de esta vasta confederación desaguan en el océano Atlántico. Los principales son: el *rio de la Plata*, el *Parana*, el *Salado*, el *rio Colorado*, el *rio Negro*, el *Andalgala*, y el *rio Dulce*.

El conjunto de territorios que componen esta república representan un anfiteatro que apoya su centro en los Andes, terminando al Norte en elavadas mesetas de donde descienden las aguas del Amagona; al Sur en un ramal de las cordilleras de Chile. Las partes centrales y orientales consisten principalmente en inmensas llanuras conocidas bajo el nombre de *Pampas*; la parte occidental, al contrario se eleva gradualmente desde las pequeñas colinas que elevan las llanuras hasta las cimas de los Andes.

Su superficie es generalmente desigual y se encuentran distritos del todo áridos si bien encierran en abundancia preciosos minerales. Las eminencias secundarias están cubiertas en gran parte de espesos bosques y los valles que contienen, si bien menos elevados que las cimas de los Pirineos, gozan de un templado clima, circunstancia que permite cultivar con éxito la mayor parte de los productos de Europa.

### Ciudades principales.

*Buenos Aires*, capital del estado de su nombre y ciudad episcopal, además de ser la mas poblada, la mas rica y la mas comercial de la república, es tambien una de las principales plazas de comercio del Nuevo Mundo y uno de sus principales focos de civilización y de saber. Aunque situada junto á la orilla derecha y casi á la embocadura de uno de los mas grandes rios del mundo, carece de puerto capaz para las embarcaciones de mayor porte, á causa de los muchos bancos de arena que impiden en aquellos sitios su navegacion: por cuyo motivo las espresadas embarcaciones tienen que detenerse en la bahía de Barragan. Buenos Aires no tiene mas defensa que un solo fuerte, bastante bien construido. Es poblacion muy agradable por la regularidad de sus calles empedradas todas y con buenas aceras, por sus hermosas casas, aunque casi todas de un solo piso, por algunos buenos edificios, por sus numerosas iglesias con sus cúpulas y sus campanarios. La bondad de su clima justifica además el nombre con que la bautizó su fundador Mendoza. Puede decirse sin exageracion que bajo el aspecto científico y literario Buenos Aires ocupa el primer lugar entre las ciudades de la América meridional.

*Chascomus*, no lejos del rio Quinto, cuenta 5,000 habitantes.

*Corrientes*, es una poblacion muy reducida, pero indudablemente una de las mas hermosas de la América del Sur, y puede llegar á convertirse en un gran emporio mercantil. Dista muy poco de la confluencia del Parana con el Paraguay. Como este rio recibe las aguas del Bermejo, resulta de ahí que los habitantes de Corrientes pueden por medio de la navegacion extender sus relaciones no solamente á todas las provincias marítimas de la república, si que tal vez hasta lo interior del Brasil, del Paraguay, y aun de la república de Bolivia, cuando se haya puesto en práctica el proyecto de navegacion del rio Bermejo.

En la provincia de Corrientes es notable la ciudad de Santa Ana, tristemente célebre por la prision que en nuestros dias sufrió en ella el eminente naturalista Bompland. Este sabio habia concebido la idea de fundar en el país un gran establecimiento agrícola que pudiese servir de punto de reunion á los *Guaranis* dispersos. Sus trabajos estaban ya bastante adelantados, cuando una partida del dictador Francia, atra-

vesó repentinamente el Parana, cercó el naciente establecimiento, pasó á cuchillo varios amigos de Mr. Bompland y se apoderó de la persona de este. El despota del Paraguay no concedió libertad á este sabio viajero sino despues de muchos años y acosado por las mas vivas y repetidas instancias.

**Santa Fe.** Corta poblacion muy bien situada á la márgenderecha del Parana, en la confluencia de este rio con el Salado. Su comercio que tan floreciente fuera en otros tiempos, parece volver á adquirir algun desarrollo actualmente. Desde su fundacion (1573) ha sido víctima varias veces del pillaje de los indios del gran Chaco.

**Córdoba** es una de las ciudades mas importantes de la república de la Plata. Es residencia de un obispo. La posicion central que la convierte en gran depósito de géneros de comercio, sus fábricas de paños y otros tejidos de lana y de algodón, le dan grande importancia. Durante las turbulencias políticas Córdoba ha sido un centro de oposicion y ha representado un papel muy importante en las luchas que tanto han agitado los estados federales.

**Tucuman,** ciudad bastante reducida, pero una de las mas célebres en la guerra de la independencia. En 1816 se celebró en su recinto un congreso general que publicó la declaracion del derecho de las *Provincias unidas del rio de la Plata*, á su absoluta independencia así respecto de España como de todo poder extranjero. En sus cercanías y en el sitio llamado *Campo del honor* hay una ciudadela con grandes cuarteles para los soldados y pabellones para los oficiales.

**Salta,** ciudad pequena tambien, residencia del obispo de *Tucuman*, está rodeada de grandes dehesas de una fertilidad estraordinaria, en las que pacen innumerables rebaños y especialmente mulos. Puede ser considerada como la *perpetua feria* para el comercio de las provincias interiores de la república.

**Catamarca.** El algodón que se recoge en el término de esta ciudad, es, segun dicen, el mejor que se conoce. Sus alrededores son tambien fértiles en trigo y en vino. En su parte occidental tiene minas de oro.

**San Juan** es importante por sus vinos y su aguardiente, artículos en que hacen consistir su comercio bastante activo.

**Mendoza** es lindísima ciudad, edificada al pié de los Andes, sobre una elevada meseta, y en la carretera que conduce al paso del Upsatata. El desarrollo que ha adquirido de algunos años á esta parte, se debe á los progresos de su agricultura. Sus vinos, que tienen mucha analogia con el *Málaga*, y las frutas que produce su territorio sostienen un comercio dilatado y muy beneficioso. Mendoza al igual de San Juan se distingue de las demás ciudades del interior por sus progresos en la via de la civilizacion.

**Jujuy,** capital de la provincia de su nombre, no tiene cosa que merezca particular atencion, á no ser el *volcan* que tiene muy cerca, notable por sus frecuentes erupciones de torrentes de aire y de polvo.

## REPUBLICA DE CHILE.

### NOTICIAS HISTÓRICAS.

Los españoles no se apoderaron de *Chile* con la misma facilidad que de Méjico y del Perú y desde el año 1541 en que apareció por primera vez Valdivia, en el pais que nos ocupa, tuvieron que permanecer constantemente con las armas en la mano y disputando el terreno á palmas á las tribus indígenas, y sobre todo á los bravos Araucanos, cuyo indomable valor perpetuó en la memoria de los siglos el ilustre Ercilla. Desde aquella época sin embargo se mantuvo bajo la dominacion de la España hasta la ocupacion de nuestra península por las tropas francesas (1809), ocupacion que dió lugar á un movimiento revolucio-

nario en Chile así como en Méjico y en otras partes. El partido que proclamó la independencia del pais, alcanzó al principio algunos triunfos; pero en 1814 un cuerpo de ejército realista salido del Perú, volvió á poner las cosas bajo el antiguo pié, subsistiendo así hasta 1817 en que el general San Martin á la cabeza de un ejército de Buenos Aires penetró en Chile, y ayudado por la mayoría de la poblacion, venció á los realistas en repetidos encuentros y particularmente en la batalla de Maypa (1818) acabando de consolidar la independencia de tan hermoso pais.

La república de Chile corresponde á la antigua capitania general de su nombre. Despues de muchos cambios en las divisiones administrativas producidas por las ambiciones de varios jefes y por los azares de la guerra de la independencia, la república de Chile está dividida desde 1826 en *ocho* provincias, subdivididas en distritos.

PROVINCIAS.	CAPITALES.	HABITANTES.
Santiago . . . . .	Santiago . . . . .	65,000
Aconcagua . . . . .	San Felipe . . . . .	8,000
Cocuímba . . . . .	Cocuímba . . . . .	12,000
Colchagua . . . . .	Curico . . . . .	1,500
Maule . . . . .	Cauquenes . . . . .	2,000
Concepcion . . . . .	Concepcion . . . . .	13,000
Valdivia . . . . .	Valdivia . . . . .	5,000
Chile . . . . .	San Carlos . . . . .	1,500

### GEOGRAFÍA.

**Situacion astronómica.** Está situada entre los 71° 40' y 76° 3' de longitud occidental y entre los 25° 20' y 41° 42' de latitud austral.

**Limites.** Está limitada al Norte por la república de Bolivia; al Este por la república de La Plata y la Patagonia; al Sur por la Patagonia y el archipiélago de Chonos que forma parte de ella al Oeste por el Océano.

La república de Chile se divide ordinariamente en dos partes: el litoral ó region marítima, y el interior.

Atraviesan el litoral tres cordilleras de montañas que se dirigen paralelamente á los Andes y contienen muchos y muy hermosos valles. El interior es casi llano á escepcion de algunas colinas que acá y allá se levantan.

Contiene á lo menos 14 *volcanes* en erupcion, y otros muchos que solo arrojan humo; mas como casi todos están en los mismos Andes no ofrecen peligro alguno.

Son muy frecuentes los *terremotos* en la region de que tratamos. Por lo comun se esperimentan tres ó cuatro todos los años, mas no son temibles, ni les dan grande importancia los habitantes del pais, procurando únicamente construir sus habitaciones muy ligeras y dejar bastante anchas las calles y las plazas.

El *clima* es de los mas sanos; excepto en la parte meridional y en las islas no se sufren las repentinas transiciones de una á otra temperatura tan frecuentes en el nuevo hemisferio.

En la parte continental comienza la primavera en setiembre, y el verano en diciembre.

**Productos.** El suelo es estremadamente fértil en todos los sitios en que no está sujeto á la sequía. Todos los granos de Europa se multiplican con abundancia. Se coge azúcar, tabaco, cazabe, algodón, añil, jalapa, zarparrilla, pimienta, cañafístola, tamarindos, canela, dátiles, etc.

**Rios.** La posicion de los Andes, montañas que dejan muy poco espacio entre ellas y la costa, reduce mucho la corriente del gran número de rios que banan esta república. Desaguan todos en el Océano

y van por consiguiente de Norte á Sur. Las principales son:

El *Salado*, que forma el confin entre Chile y la república de Bolivia; el *Coprao*, el *Huasco* y el *Coquimbo* bañan las ciudades de su nombre.

El *Limari*, el *Quillota*, y el *Maypo* riegan la parte central de Chile. El *Maypo* es notable por su gran rapidez; para ir desde Mendoza á Santiago hay que atravesar la concha del *Quillota*.

El *Maule* y el *Biobio* son los principales rios de Chile, por ser navegables hasta la mitad de su curso. El primero formó durante mucho tiempo el límite meridional del grande imperio de los *Incas*. Elévese en su embocadura una enorme peña cuya extraordinaria forma le ha valido la denominación de «*La Iglesia*.» El *Biobio* separa el Chile, propiamente dicho, de Arauco, que permanece todavía independiente.

El *Chillan* riega la parte de Chile comprendida entre los dos rios que acabamos de mencionar. Nace al pié del volcan de su nombre y pasa junto á la ciudad de *Chillan*.

El *Cauten* el *Tolten*, y el *Valdivia* atraviesan el país de los Araucanos; el primero es notable por su gran profundidad; el último baña la provincia de *Valdivia*.

### Ciudades principales.

*Santiago*, antigua residencia del capitán general y actualmente capital de la república, permanencia ordinaria del presidente del Tribunal Supremo y de todas las primeras autoridades del Estado, ha adquirido un gran desarrollo en muy pocos años. Situada junto á la orilla izquierda del *Mapocho* en una vastallanura, está limitada al Este por las cordilleras y al Oeste por colinas; goza de un delicioso clima, ventajosa que debe á la elevación de su suelo. Está dividida en plazas cuadradas en número de 150 contando entre estas las de los arrabales. En su centro tiene una magnífica, formada por los mejores edificios y adornada con una fuente. Es notable la casa *moneda* cuya construcción costó mas de un millon de pesos fuertes. Igualmente son dignos de atención el *palacio del gobierno*, la *catedral* y un hermoso *punte* que atraviesa el *Mapocho*.

Esta ciudad está muy espuesta á terremotos. Los de 1822 y 1835 le fueron muy funestos.

*Valparaiso* (Provincia de Santiago). Bellisimísima ciudad que puede ser considerada como de construcción moderna, pues el número de sus pobladores, que antes de la revolución no iba mas allá de 5,000, llegaba ya á 20,000 en 1826. En pocos años ha llegado á ser una de las primeras ciudades mercantiles del mundo. Actualmente hay mas de 7,000 extranjeros establecidos en su recinto. En 1811 se fundó en ella la primera imprenta de Chile: desde 1812 empezó á publicar un periódico, actualmente tal vez tenga mas de veinte. Su hermoso puerto

tiene fácil entrada y está al abrigo de todo viento menos del Norte que en invierno sopla con violencia. Está defendido por tres fuertes, y por una batería á flor de agua. Su ciudadela, á medio construir, sobre una eminencia, tardará probablemente muchos años en estar concluida, á causa de las grandes sumas que cuesta. Durante las turbulencias que agitaron la república, Valparaiso fue siempre la residencia del gobierno central. Desde esta ciudad á Santiago hay una excelente carretera.

*San Felipe*, capital de la provincia de Aconcagua no ofrece cosa digna de atención.

*Lingua* y *Petorca* son notables por sus minas de oro.

*Quillota* tiene nombradía por las minas de  *cobre*  que se explotan en su distrito, considerado en el día como uno de los mas ricos de Chile.

*Coquimbo*, capital de la provincia de su nombre, es importante por su puerto y por su comercio. Los terremotos de 1820 y 1822 la ocasionaron considerables pérdidas.

*Huasco*, tiene reputacion por su puerto y por la mina de *plata* que se encuentra en su distrito.

*San Francisco* y *Copiapo*. En sus alrededores se explotan ricas minas de  *cobre* .

*Curico*, capital de la provincia de Colchagua, es rica por su *mina de oro*.

*Talca* fue en otro tiempo la ciudad mas poblada de su provincia. El terremoto de 1835 la destruyó casi completamente.

*Concepcion*, capital de la provincia de su nombre, y silla episcopal, es ciudad de regular construcción junto á la embocadura de *Biobio*, pero arruinada en gran parte por los Araucanos. Los guerreros de esa belicosa nacion, aprovechándose de las turbulencias de Chile penetraron en Concepcion en 1825 y destruyeron muchos de sus barrios. Empezaba la ciudad á reponerse de semejante desastre cuando sobrevino el espantoso terremoto de 1835 que acabó de convertirla en ruinas.

En sus alrededores se encuentran *Talcahuano*, importante por su buena bahía, pero reducida al mismo estado que Concepcion; y *Penco*, notable por su mina de carbon.

*Valdivia*, capital de la provincia de su nombre, es notable por sus fortificaciones y su puerto, considerado como uno de los mas hermosos de América.

*San Carlos* tiene por el contrario un puerto bastante peligroso. Es capital de *Chiloe*, archipiélago del Grande Océano, situado á la estremidad meridional de Chile, de donde depende y descubierto en 1538. Comprende 47 islas, 32 de las cuales han sido colonizadas por Indios, ó por Españoles procedentes de Chile. Su clima es generalmente sano y templado, pero muy brumoso y dado á lluvias. Produce trigo candeal, centeno, habas, garbanzos, coles y ajos. Su comercio consiste en cerdos, carneros, maderas de construcción de cedro, pescado y ámbargris.

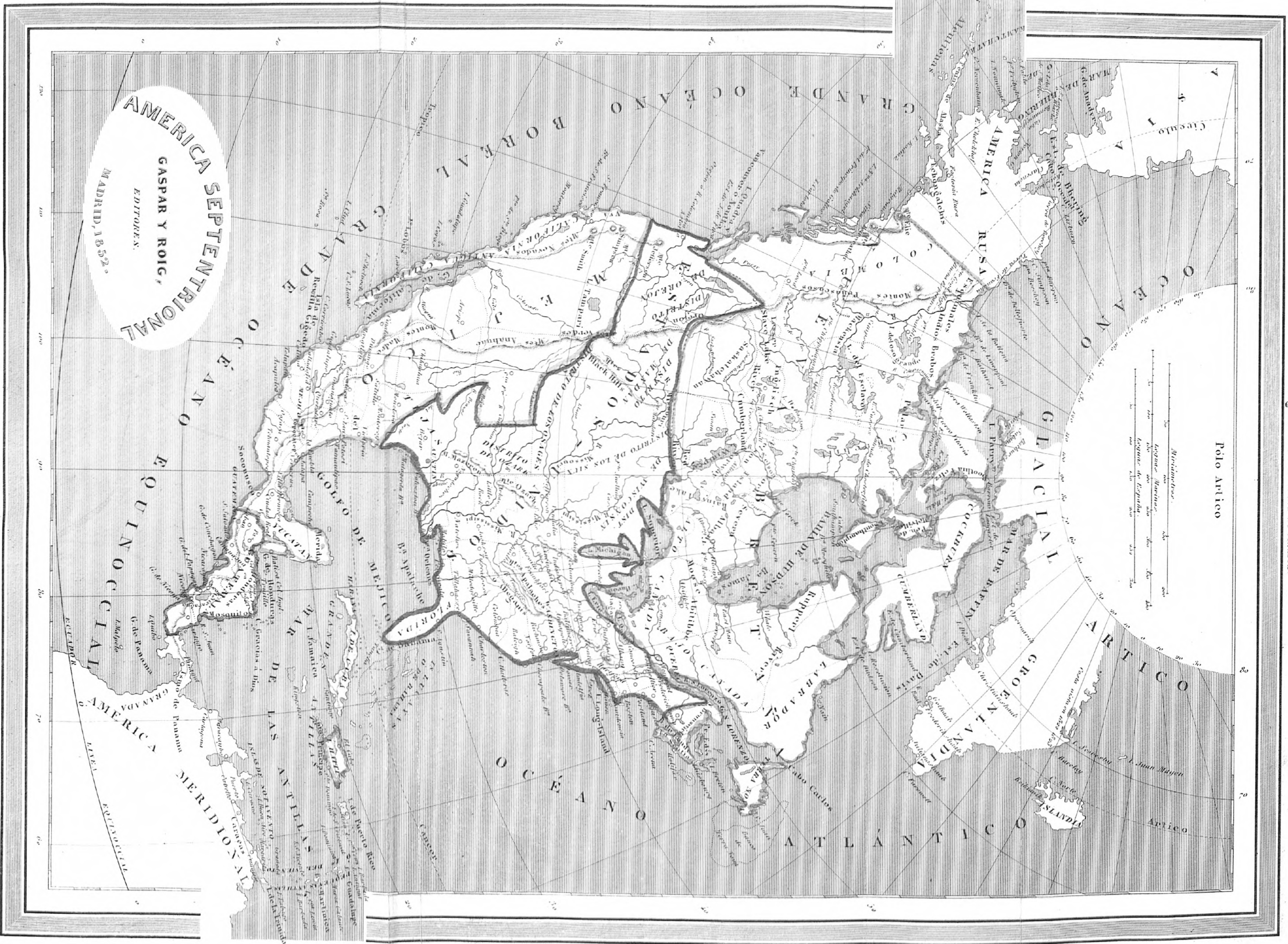
## AMERICA DEL NORTE.

### NOTICIAS HISTÓRICAS.

Apelmas fue descubierto el continente americano y abierto el paso por el cabo de Buena Esperanza, cuando estas dos inmensas conquistas debidas, la primera al genovés Cristóbal Colon (como hemos

dicho) y la segunda al portugués Vasco de Gama, escitaron vivamente los zelos de las demás potencias europeas, que querian participar de las riquezas que España y Portugal recogian de aquellas nuevas re-





AMERICA SEPTENTRIONAL  
GASPAR Y ROIG,  
EDITORES.  
MADRID, 1852.

giones. Desde entonces empezaron á surcar los mares numerosas expediciones con el objeto de penetrar en los mismos países por otro lado cualquiera. Sabido que la América estaba al Oeste de Europa, faltaba saber cual era su estension, y los expedicionarios abrigaban la esperanza de descubrir países que aun no hubiesen sido esplotados por los Españoles, ó la de llegar directamente á las Indias Orientales, evitando el largo circuito que hacian los Portugueses por el Sur del Africa. Para esto era necesario encontrar al Norte de la América, en las regiones polares una comunicacion marítima entre el Grande Océano y el océano Atlántico. En caso de encontrarla, se ahorran muchas leguas en la navegacion al Japon y á la China; y si bien es verdad que las numerosas tentativas hechas con este objeto no lo han alcanzado, tampoco puede decirse que hayan sido infructuosas pues han facilitado el cabal conocimiento de casi todo el litoral Norte de la América.

El primer marino enviado á descubrir el paso en cuestion fue Juan Cabot, el cual en 1497 descubrió *Terranova*, de la que se apoderó en nombre de Enrique VIII de Inglaterra. Desde 1504 los Normandos, los Vizcaínos y los Portugueses se dedicaban en los bancos de Terranova á la pesca del *bacalao*. En 1500 el portugués Gaspar de Contreiral llegó hasta la embocadura del rio San Lorenzo y descubrió el país de *Labrador*. Francisco I de Francia envió á Jaime Cartier de San Maló con dos buques y 120 hombres de tripulacion para ver si conseguia parte de las riquezas que los Españoles sacaban de aquellos países recientemente descubiertos. Cartier examinó el golfo de San Lorenzo y volvió el mismo año á San Maló. La relacion de su viaje causó tal maravilla que en 1535 obtuvo tres buques con el mismo objeto. Llegó á la isla de Anticosti y penetró en el rio San Lorenzo hasta Montreal, volviéndose á su patria de la que volvió á salir en 1540 con Francisco de la Roque, acabado de nombrar virey del Canadá por Francisco I. En 1576 Frierland llega á la costa Oeste de la Groelandia. En 1585 Juan Davis penetra en el estrecho que lleva su nombre y descubre el país de Cumberland. En 1611 Hudson descubre el mar que actualmente lleva su nombre. El estrecho de Bering que une el mar Glacial al Grande Océano fue descubierta por un marino

de aquel nombre en 1722. Posteriormente los intrépidos Cook, Kotzebue, Poechey, Parry, Franklin, Ross, etc., han buscado tambien el paso á las Indias sin conseguir encontrarlo; y el poco trecho de costa que falta recorrer, la region ártica de Groelandia, y las cien leguas escasas que median entre la bahía Parry y el cabo Luis Felipe, parecen demostrar con toda certeza que no hay paso marítimo posible por el mar de Baffin y el estrecho de Bering.

GEOGRAFÍA.

*Situacion astronómica.* 10° longitud Oeste y 169° longitud Este, partiendo de la isla Juan Mayen á la isla *Attou*, la última de las Aleutianas. 8° y 78° latitud Norte desde la punta *Burica* á la entrada de *Smith*.

*Limites.* Al Norte el océano Artico Glacial; al Este el océano Atlántico; al Sur el mar de las Antillas y el istmo de Panamá; al Oeste el grande Océano, el mar y el estrecho de Bering.

*Montañas.* El sistema de las montañas de la América del Norte forma dos largos vertientes, uno occidental y otro oriental, y paralelos ambos á los dos océanos Atlántico y Pacifico. La vertiente Oeste que se estiende á lo largo de las costas bañadas por el Grande Océano y á una distancia que varia de muy pocas leguas hasta ochenta ó ciento presenta una larga cordillera de montañas que comienza hacia el 53° paralelo latitud Norte, atraviesa bajo el nombre de *Montañas peñascosas* las regiones occidentales de la Nueva Bretaña y de los Estados-Unidos, cubre el centro de Méjico llamándose *Sierra Verde*, *Sierra de los Mimbres* y *Sierra de la Madre*; se dirige á través de Guatemala y va á unirse á las cordilleras de los Andes de la América meridional.

La vertiente Este tiene muchos ramales, cuya cordillera se estiende entre el 32° y el 48° de latitud Norte, hasta el golfo de San Lorenzo, bajo los nombres de *Montes Alleghany*, *Montañas Azules* en la costa y de *Montañas de Cumberland* en el Oeste. Las eminencias que surcan el *Labrador*, el *Alto* y el *Bajo Canadá*, y el territorio situado al Este del lago *Winnipeg* no son propiamente otra cosa que mesetas.

CUADRO DE LOS PRINCIPALES PUNTOS CULMINANTES.

REGIONES.	MONTAÑAS.	TOHASAS.
Méjico.	Nevado de Iztaccihuatl . . . . .	2,436
—	Nevado de Tolma . . . . .	2,372
—	Pico James . . . . .	1,798
—	Pico Bighorn. . . . .	2,121
América rusa . . . . .	Monte San Elias (volcan) . . . . .	2,793
—	Monte Beautemps. . . . .	2,304
Estados- Unidos . . . . .	Monte Otter (Virginia). . . . .	664
—	Monte Washington (N-Hanyoshire) . . . . .	1,040
Groelandia . . . . .	Cuernos del ciervo . . . . .	1,300
Islandia. . . . .	OÉrafe Jökull. . . . .	1,040
Isla Juan Mayen . . . . .	Beeremberg. . . . .	1,070
Cuba . . . . .	El Potrillo (cerca de Trinidad). . . . .	1,400
Jamáica. . . . .	Montañas Azules (punto culminante). . . . .	1,338
Haiti . . . . .	Pico de la grande Serranía . . . . .	1,400
Guadalupe. . . . .	La Azufrera. . . . .	778

*Volcanes.* Los principales son: el *Agua*, cerca de Guatemala alto de 2,330 tohasas; el *Fuego*, tambien cerca de Guatemala, 2,293 tohasas; el *Pueblo*, cerca de Méjico, 2,771 tohasas; el *Hecla*, en Islandia 868 tohasas; el *Esk* en la isla de Juan Mayen 230 tohasas y el *Morm Garon*, en la isla de San Vicente en las Antillas, considerado como el mas terrible del Archipiélago, 790 tohasas.

*Cabos.* En el Atlántico: el cabo *Norte*, situado

casi bajo el círculo polar ártico en Islandia; el cabo *Fare well* en la estremidad austral de Groelandia; el cabo *Carlos* en Labrador; el cabo *Cod* en el Massachusetts; el cabo *Enrique* á la entrada de la bahía de Chesapeake; y el cabo *Hatteras* en la Carolina del Norte.—En el mediterráneo Artico: el cabo *Chidley*; en la Groelandia; el cabo *Clarence* en el Deron septentrional; el cabo *Oyers-Walsingham* y el cabo *Walsingham* en el archipiélago Baffin Parry; el cabo



*Peurhyn* en la península Melville.—En el mar de Bering; el cabo del *Príncipe de Gales*, en el punto mas occidental de la América.—En el océano Artico: los cabos *Golovnin*, *Lisburn*, y *des Glaces*; el cabo *Barrow*, punto el mas boreal del nuevo continente; los puntos *Beechey* y *Turnagain*; los cabos *Bathuret* y *Felix*; y el cabo *Adelaid* uno de los puntos mas cercanos al polo Magnético *Mares*. El de *Hudson*, descubiertó en 1610 por el marino llamado así. Sus costas son estériles y cubiertas de escarpadas rocas. Los hielos y las nieves casi perpétuas las hacen inaccesibles. Solo son navegables desde principios de julio hasta fines de setiembre, y aun algunas veces se encuentran en ellas témpanos muy peligrosos. Comunica este mar con el océano Atlántico boreal por el estrecho de Hudson y el golfo de los *Esquimales*. El mar de *Baffin* ocupa la parte mas septentrional de la América, entre el golfo de Groelandia y el país de *Baffin*. A lo largo de sus costas se elevan unas montañas cubiertas constantemente de hielo, dejando solo un paso muy estrecho entre ellas y los bancos de hielo que cubren el centro del golfo. La navegación solo es posible durante algunas semanas. Comunica con el océano Atlántico boreal por el estrecho de Davis, y con el mar Glacial Artico por el estrecho de Barow.

**Golfos.** El golfo de Méjico que se encuentra en la region meridional, bajo el trópico de Cáncer; baña la costa del Sur de los Estados-Unidos, y la costa *Este* de Méjico. Recibe las aguas de muchos rios, particularmente del *Mississippi*, del *rio del Norte*, y del *rio de los brazos de Dios*.—El golfo de San Lorenzo donde desagua el inmenso rio de este nombre, cuya entrada cierra la isla de Terranova.—El *golfo de California*, *mar Bermejo* ó de *Cortés*, formado por la gran península cuyo nombre toma, y por la costa opuesta del estado de *Sonora* y *Cinaloa* en la Confederacion Mejicana, recibe el *rio Colorado* que nace en la vertiente occidental de las *Montañas penascosas*.—El golfo de *Boothia*, descubiertó por el capitán *Ross*, comunica con el mar de *Baffin* por el canal del *Príncipe Regente* y el estrecho de *Barrow*.

**Estrechos.** Los principales; son: 1.º el *estrecho de Davis* llamado así del nombre de Juan Davis, marino inglés que lo esploró en 1593, cuando salió á descubrir el paso para penetrar por el Norte del océano Atlántico en el Grande Océano; 2.º el estrecho de *Barrow*, situado al *Noroeste* del mar de *Baffin*; el *estrecho de Hudson* que une el mar de su nombre con el océano Atlántico por el golfo de los *Esquimales*; 4.º el *estrecho de las Floridas* ó canal de *Bahama*, que comunica del golfo de Méjico al océano Atlántico, y separa de las islas *Lucayas* la costa oriental de los Estados-Unidos; 5.º el *estrecho de Bering* que el danés *Bering*, al servicio de la Rusia en tiempo de Pedro el Grande, descubrió á principios del pasado siglo; el que separa la América del Asia y forma la comunicacion entre el mar de Bering y el océano Artico.

**Rios.** Los principales rios de la América del Norte son los que á continuacion se espresan: 1.º el *San Lorenzo*, que, propiamente hablando, es el canal por donde pasan al océano Atlántico los lagos que forman el *mar de agua dulce del Canadá*, y separa las posesiones inglesas de los Estados Unidos. En cada uno de los lagos cambia de nombre; entre el lago *Ontario* y el lago *Erié* se llama *Niagara* y tiene mas de una legua de ancho, y en uno de los puntos de su mayor estrechura se precipita desde unos 175 piés de altura, por dos cataratas. Su corriente tiene doce leguas. Entre el lago *Erié* y el lago *Huron* (al que se une el lago *Michigan*) se llama *Saint-Clair* y tiene veinte leguas de curso; entre el lago *Huron* y el lago *Superior* se llama *Santa Maria* y tiene una corriente de doce leguas. La corriente del *San Lorenzo* atra-

vesando los grandes lagos, hasta su embocadura tiene mas de 650 leguas. 2.º el *Mackezgie*, cuyo nombre le viene del navegante inglés que lo descubrió en 1789. Sale de las montañas penascosas por la *Paz* desemboca en el lago *Athapescow* llamado *rio de la Paz* desagua en el lago *Athapescow*, sale de él y atraviesa el gran lago del *Esclavo* y despues de haberlo atravesado desagua en el mar Boreal á 133º longitudes de Oeste y 69º latitud Norte despues de recorrer de las montañas penascosas donde interrumpen su curso numerosas cascadas. 3.º el *Mississippi*, el rio mas grande de la América del Norte corriendo siempre en territorio de los Estados-Unidos al que pertenece exclusivamente. Sale del lago de los *Bosques* á 9.º 13' de longitud Oeste y 40º 35' latitud Norte corre hacia el Sur y recibe las aguas de otros rios tributarios suyos tales como el *San Pedro*, los *Monges*, etc. se une al *Misuri*, continua hasta el golfo de Méjico despues de haber corrido unas 800 leguas en cuyo trayecto se le juntan el *Oiio*, el *Arkansas*, y el *rio Rojo*. Su anchura en el punto en que se une con el *Misuri* es como de media legua; en Nueva Orleans tiene ya una legua y va siempre en anchándose hasta su desembocadura. 4.º el *Misuri*, que nace en la vertiente oriental de las montañas penascosas corre en primer lugar hacia el Norte durante 55 leguas; en seguida hacia el Nordeste durante 25 leguas; luego al Sureste durante 200 leguas, en cuyo espacio se le unen algunos tributarios notables como el *Pierre Jaune* y el *Pequeño Misuri*; replegase bruscamente al Sur en cuya direccion corre 200 leguas recibiendo las aguas de los rios *Blanco*, *Pierre Rouge* y *Sioux*. Ultimamente corre 240 leguas hacia el Sureste y se une al *Mississippi* despues de un curso total de 320 leguas.

**Lagos.** Ninguna otra parte del mundo presenta tan gran número de lagos como la América del Norte, particularmente la region de su superficie situada entre los 42º y los 67º de latitud boreal. Este vasto espacio llamado por *M. Balbi* *Region de los lagos*, presenta no solamente las mas grandes masas de agua dulce de todo el globo, si que tambien tantos lagos y lagunas que apenas pueden contarse. Muchos de los indicados lagos se comunican sus aguas por rios que se unen; otros se desbordan en la estacion de las lluvias, y merced al suave declive del suelo que separa la débil concha del uno de la del otro, se establecen comunicaciones periódicas entre los rios cuyas respectivas embocaduras se encuentran á muy grandes distancias. Los lagos principales son: 1.º el *Superior*, el *Michigan*, el *Huron*, el *Erié* y el *Ontario* que como hemos dicho anteriormente desaguan en el rio *San Lorenzo*; el *Winnipeg* el *Rennes*, el *Wollaston*, el *Athapescow*, el *gran lago del Esclavo*, el *Oso Grande*, etc., en la Nueva Bretaña, y el *Nicaragua* en Guatemala.

**Islas.** En el Atlántico, el archipiélago de *Terranova* compuesto principalmente de las islas de *Terranova*, del *cabo Breton*, de *Anticosti*, de *San Juan*, y del *Príncipe Eduardo*; la *isla de Rhada* y la *isla Larga*; las *Bermudas* entre las cuales es la principal la de *San Jorge*. En el Grande Océano; el grupo de *Koviak* y el archipiélago de las *Aleutas*, cuyas islas principales son *Ounalaska*, *Tanagai*, *Ati* y *Oumack*. En el mar de Bering: la grande *isla Nouwivok* y el grupo de *Prilyov*, compuesto de las islas *San Pablo* y *San Jorge*. En el océano Artico: la *Groelandia*, la *Islandia*, la *isla de Juan Mayen*, el grupo de la *Georgia septentrional* entre las cuales figuran las islas de *Cormoalis*, *Bathurst* y *Melville*; y el archipiélago de *Baffid Parry* compuesta de las islas *Cockburn*, *Suthampton*, *Mansfield* y la del *Nuevo Galoway*.

**Clima.** En un país tan extenso como la América del Norte la temperatura debe estar necesariamente sujeta á la influencia de casi todos los climas. Así es

que en las regiones septentrionales, mas allá de los 42° grados de latitud, el invierno es muy riguroso durante tres ó cuatro meses. Bajo la latitud de 65° el frío opera la congelacion del mercurio. En las regiones del centro disminuye el frío á proporcion de la latitud meridional y en las llanuras el calor llega muchas veces durante el verano á los mismos grados que en los países meridionales de Europa. En las regiones del Sur las estaciones se asemejan á las de los países situados entre los trópicos; el rigor del invierno es relativo al alejamiento de las costas. Las costas de los países ecuatoriales son generalmente insalubres: las que están bañadas por las aguas del golfo de Méjico, del mar de las Antillas, y la costa de los Estados Unidos en el Atlántico, hasta mas allá del 40 grado están sujetas á la fiebre amarilla.

**Minerales.** Los Estados Unidos, Méjico, la América inglesa y las Antillas, contienen minas de oro, de plata, de estaño, de azogue, de cobre, de plomo, de hierro, de carbon y de sal.

**Vejetales.** La zona glacial de la América del Norte produce plantas iguales casi en todo á las de los Altos Alpes en Europa; algunos desmembrados sauces, los abedules y los pinos de sombrías ramas, son los árboles que mas crecen y resisten al frío del Norte, unos por sus numerosas capas de corteza, y otros por las sustancias resinosas de que está impregnado su tejido. El musgo y el líquen abundan sobremanera en las regiones polares, escluyendo, casi podemos decir toda la demás vejetacion. La zona templada presenta bosques de pinos y de abetos de extraordinaria altura, encinas, nogales, castaños, hayas, abedules, aceres, enebros, cipreses, alerces, fresnos, tejos, álamos, plátanos, tilos, alisos, sauces, avellanos, y lodoños. Entre los arbustos, son admirables sus magníficas magnolias, el tulipero, la acacia, y por último, gordonias, salsafreses, morales, y mirtos. En los bosques de la zona tórrida crecen las palmas, los *hemotaxilones*, los cacahuales, los anacardos, los algodoneros, y los cocoteros; se cultiva el pimiento, el plátano, la patata y el *cactus*, (del que vive la cochinilla); el maiz, el tabaco, etc. etc.

**Animales.** Los rios estan flanqueados de inmensas praderas y de lindas llanuras pobladas de bisontes, de dantas, de ciervos, de cabras monteses, de antílopes, etc. Tambien se encuentran castores, armiños, martas, nutrias, *caribues*, y javalies; contándose entre los carniceros, el lobo, la zorra; el *carcasá*, y el linco. El renífero, el oso blanco, y el *ancarok*, animal notable por su ferocidad, solo se encuentran en las regiones boreales. Lo que no debemos pasar en silencio es la preciosa raza de los perros de Terranova á los que debe el hombre *tantos beneficios*. Abunda tambien en los bosques la abeja, así como un toro de especie particular, el cardenal, el *tángaras*, palomas, águilas, azores, halcones y gavilanes. Los reptiles cuentan numerosísimas especies, siendo la mas temible la de la serpiente de cascabel. Los rios de Méjico, de la Luisana, de la Florida, y de los Estados meridionales de la Union, contienen gran cantidad de cocodrilos ó caimanes. Los lagos y rios de la parte del Norte abundan en pescado, y sobre todo en sollos, truchas, anguilas y salmones. Los mares contienen muchas ballenas, focas, marsopas y otros animales marinos de grandes dimensiones de diversas especies. El gran banco de Terranova y sus vecinas costas tienen mucha nombradía por la abundancia de su bacalao.

**Familias ó razas.** Familia de los *Siues-Osagos*. Se compone de muchas ramas que son los *siues* propiamente dichos, los *Omawhaw*, los *Mandanos* y los *Uauasach*. Los *Siues* la nación mas poderosa entre las que se han conservado independientes en la América del Norte. Su habilidad, su industria y su valor son la admiracion de los europeos. El novelista

Cooper los ha dado á conocer en sus libros. Este pueblo se divide en varias tribus que habitan particularmente las principales, el Missouri medio, y lo alto del Mississipi. Los *Mandanos* son muy notables por la blancura de su cutis, tanto, que muchos viajeros los toman por europeos. Los *Uauasach*, llamados comunmente *Osagos*, son valientes y ocupan el distrito que lleva su nombre en el estado de Misuri. Se dedican á la agricultura. Muchos de ellos han abrazado el Cristianismo.

**Familia móvil Natchez.** Este pueblo cuyos restos subsisten aun entre los *Criks*, fue célebre en otro tiempo por su pujanza, por su civilization y por el culto que tributaba al sol en los templos donde ardía constantemente el fuego sagrado. Sabido es que los Natchez inspiraron al cantor de Atala. Los *Criks* ocupan unos fértiles valles en los estados de Alabama y de Geórgia; han hecho grandes progresos en la civilization como lo atestigua el establecimiento de sus escuelas.

**Familia Mohawak-Hurona.** Esta familia compone la confederacion llamada de las *Cinco Naciones* confundidas por los franceses bajo el nombre de *Iroqueses* segun llamaban á los indígenas del país donde se construyó Montreal. Los *Mohawks* del Canadá se encuentran actualmente casi completamente civilizados y visten el traje europeo. Los *Sénecas* habitan los estados de Nueva York, y de Ohio, y los *Huronos* al Oeste del lago Huron. Todos se dedican á la agricultura y adoptan la civilization europea.

**Familia Lenape.** Sus tribus son muchas. Los *Sawanues* viven junto al nacimiento del gran Mianis, en el estado de Ohio; Los *Sakies* y los *Ottogamies*, á lo largo del alto Mississipi; los *Miamies*, los *Illineses*, y los *Potawatamehes* en la Indiana, el Illinois y el Michigan. Los *Delawaros* en la costa oriental de los Estados Unidos; los *Mahicanies* y los *Abenaquies* en la Nueva Inglaterra y Nueva York; los *Micmakes* en la Nueva Escocia; los *Algonquinos* y los *Chipoeses* en el Canadá; los *Krstenales* en el Bajo Canadá y en la Nueva Gales; los *Chepeoganos* en la concha de Mackensia; y los *Carreros* en la Nueva Caledonia.

**Familia de los Esquimales.** Divídese en varias ramas. Los *Kalalitos* habitan la Groelandia; los *Esquimales* propiamente dichos, ocupan la costa Noreste del Labrador, los *Esquimales orientales* vagan por los alrededores del Mackensia y del Cooper Mine; los *Aleutianos* ocupan el archipiélago de su nombre; y los *Tchakichies* á lo largo del Nusegak.

**Religion.** Desde el establecimiento de los Europeos en la América del Norte, casi todos sus habitantes profesan el Cristianismo, á escepcion de un gran número de pequeñas naciones independientes, cuyo conjunto forma apenas una treintava parte de la poblacion total, sujeta todavía á la estravagancia de la idolatria y de otros no menos absurdos cultos. Lo que es indudablemente digno de notar, es que en todas las indicadas naciones, aun en las mas embrutecidas se ha encontrado mas ó menos clara la idea en un Ser supremo que gobierna el cielo y la tierra, la de un genio bueno, y otro malo, la de la inmortalidad del alma, y de la vida futura.

## Gobierno.

La mayor parte de las naciones independientes de la América del Norte forman otras tantas *pequeñas repúblicas* cuyos jefes son ya electivos, ya hereditarios: algunas de ellas se reúnen en *confederaciones* como las de los *Siues* y de los *Arrapahoos*. El gobierno de los Osagos, de los Panes, de los Misurios y de muchos otros pueblos es una especie de *oligarquia republicana*. Las naciones indígenas independientes viven generalmente bajo un *gobierno pa-*