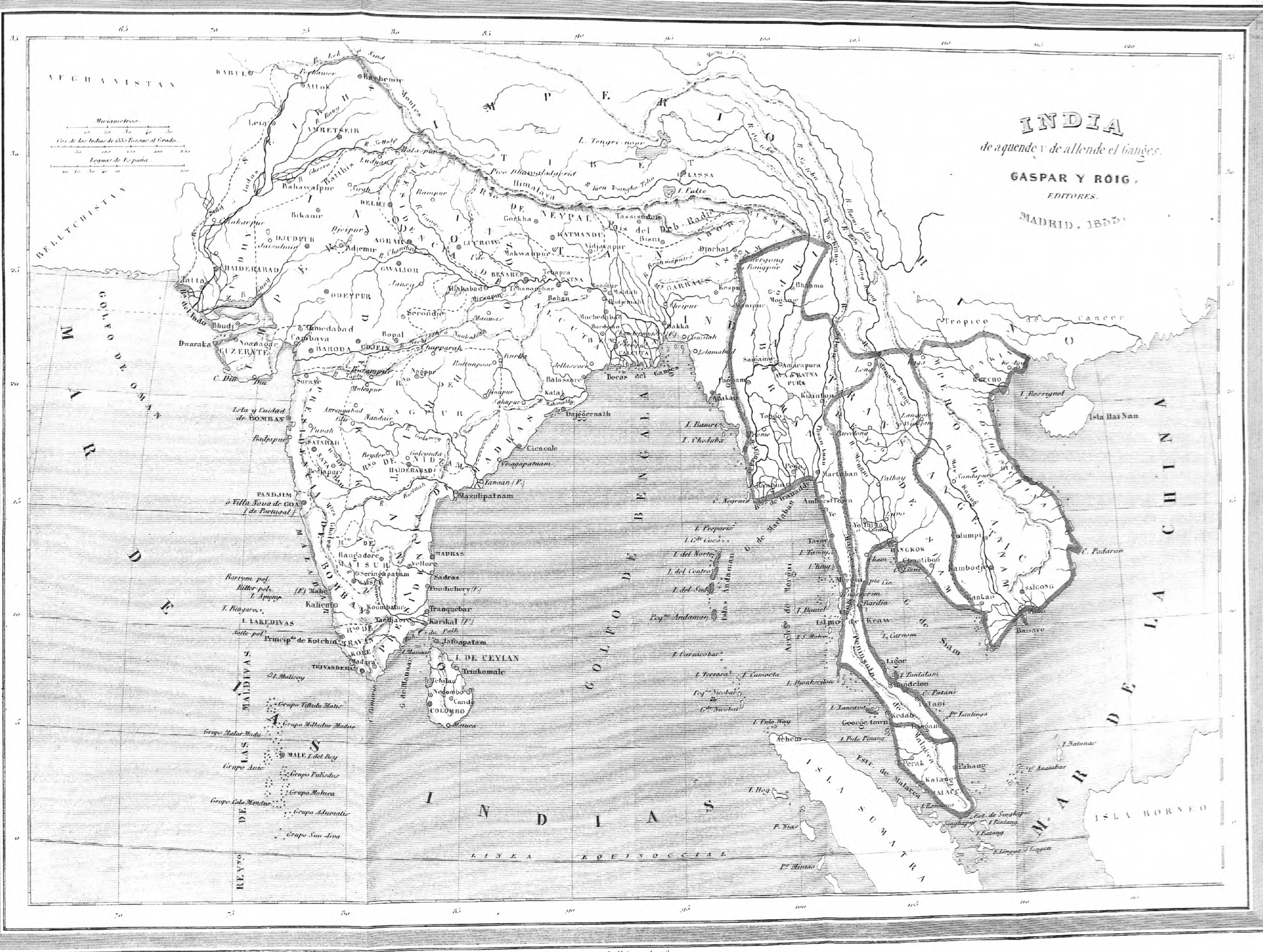


INDIA
de aquende y de allende el Ganges.
GASPAR Y ROIG
EDITORES.
MADRID, 1855



se encuentran minas de plata, de cobre y de hierro; imán, muchas variedades de cristales, porcelana, pórfiro y preciosos diamantes. En sus costas abunda la pesca de perlas; entre los animales son notables el elefante, el camello, el tigre, el oso, el búfalo, el vampiro, el gato de Algalia, el chacal y muchas especies de monos, entre ellas la del Orangutan. La ornitología posee el gavilán real, gran variedad de loros, el cisne y el pelicano. También abundan los reptiles de todas clases, la temible serpiente boa. Abundan también prodigiosamente las tortugas.

Industria. Las telas llamadas indianas sostienen honrosamente desde tiempo inmemorial la reputación de los fabricantes indios. Sus paños y sus chales no disfrutan de menor celebridad. Se cuentan hasta 124 clases de tejidos de algodón trabajados en el país. Entre los trabajos de esta clase mas preciosos son notables las sederías bordadas de oro y plata de Surat, los chales de Kachemira y los tapices de Pagna. También fabrican los Indios excelentes armas blancas.

Division política.

Las grandes divisiones de la India propiamente dicha son las siguientes: 1.º El Imperio Anglo-Indio. 2.º El Sindh. 3.º Sintia. 4.º El Nepal. 5.º La isla de Ceilan. 6.º El reino de los Maldivos.

La India inglesa se divide en dos partes, á saber: **Posesiones inmediatas de la Inglaterra** gobernadas por el rey: esta es la parte menos considerable, y solo comprende la isla de Ceilan.

Posesiones de la compañía de Indias orientales divididas en **posesiones inmediatas** y **posesiones mediatas**. Las posesiones inmediatas son regidas por los empleados de la Compañía, y forman tres grandes provincias ó gobernaciones llamadas: **presidencia de Calcuta, presidencia de Madras, y presidencia de Bombay**. Estas presidencias están divididas en **distritos**, y los distritos subdivididos en **pargaunahs ó comunas**. Las posesiones mediatas están gobernadas por sus respectivos príncipes, pero pagan un tributo á la Compañía. Estas pertenecen todas á tres presidencias.

IMPERIO ANGLO-INDIO.

PRESIDENCIA DE CALCUTA.

PROVINCIAS ANTIGUAS.	DISTRITOS ACTUALES.	CAPITALES.	HABITANTES.
Bengala.	Calcuta	Calcuta.	600,000
Behar.	Behar.	Patna.	312,000
Allahabad.	Allahabad.	Allahabad.	20,000
Aoudh.	Garakpur.	Garakpur.	»
Agra.	Agra.	Agra.	60,000
Delhi.	Delhi.	Delhi.	220,000
Gherval.	Sirinagur.	Sirinagur.	»
Adjmir.	Adjmir.	Adjmir.	»
Orissa.	Singbum.	Singbum.	»
Ganwana.	»	Djabbalpur.	»

PRESIDENCIA DE MADRAS.

Karnatic.	Madras.	Madras.	462,000
Koimbatour.	Koimbatour.	Koimbatour.	»
Maissur.	Seringapatan.	Seringapatam.	»
Malabar.	Malabar.	Kalikut.	30,000
Kanara.	Kanara.	Mangalora.	»
Balaghat.	Bellary.	Bellary.	»
Circars del Norte.	Gantour.	Gantour.	»

PRESIDENCIA DE BOMBAY.

Avrangabad.	Bombay.	Bombay.	162,000
Bedjapur.	Koukan septentrional.	Tanna.	»
Kandeich.	Gaulna.	Gaulna.	»
Guzerate.	Surate.	Surate.	160,000

POSESIONES MEDIATAS DE LA COMPAÑÍA.

Adjmir.	Djeipur.	Djeipur.	60,000
Katch.	Katch.	Bhudj.	»
Guzerate.	Reino de Baroda.	Baroda.	100,000
Malwa.	» de Indour	Indour.	90,000
Aoudh.	» de Aoudh.	Lucknow.	300,000
Bedjapur.	Principado de Kalapur.	Kalapur.	»
Haiderabad.	Reino de Dekkan.	Haiderabad.	200,000
Gandwana.	» de Nagpour.	Nagpour.	115,000
Bedjapur.	» de Salarah.	Salarah.	»
Mysora.	» de Maissour.	Maissour.	50,000
Malabar.	» de Travankora.	Trivanderam.	»
	» de Kotchin.	Tripontary.	»

Ciudades principales.

Calcuta. Esta capital, situada en terreno pantanoso, está dividida en dos partes. Una de ellas se llama la *Negra* y se compone de miserables chozas. La llamada del *Gobierno* está bastante bien construida. Sus edificios principales son: el *palacio del gobernador*, las *casas consistoriales*, la *audiencia*, las *iglesias anglicanas* y el *bazar*. Calcuta tiene un *colegio sanscrit*, un *colegio mahometano*, un *colegio episcopal*, un *gimnasio*, una *academia armenia*, una *escuela de comercio*, una *sociedad asiática*, una *sociedad de medicina* y un *jardín botánico*. Publícanse en esta ciudad de 60 á 80 periódicos.

Patna, situada sobre el Ganges, posee gran número de fábricas de algodón y de opio.

Allahabad, llamada por los Hindus *reina de las ciudades santas*, atrae todos los años un gran número de peregrinos. Tiene una buena ciudadela.

Agra, mientras fue residencia del gran Mogol, fue envidiable por la riqueza y el estado floreciente de esta ciudad. Los magníficos monumentos que la adornaban, ya casi están todos convertidos en ruinas.

Delhi, ciudad grande y opulenta, notable por la hermosura de sus palacios y de sus mezquitas. Tiene un canal de riego que le trae las aguas del *Djama* desde las montañas que están á 120 millas de distancia.

Madras, ciudad de considerable estension, populosa y bien edificada.

Kalicut, en cuyo puerto abordó el portugués Vasco de Gama, cuando su célebre expedición.

Bombay, defendida por una vasta ciudadela y muy bien construida. Entre sus mejores edificios descuellan la *iglesia anglicana*, el *arsenal*, el *palacio del gobernador*, el *bazar*, las *casernas*, los *estanques* y el *templo Guebro*.

Surate. Su fabricación y su comercio con la Arabia están en un estado floreciente.

Lucknow, es una ciudad de muy considerable estension, situada sobre la márgen derecha del *Gumti*. Abundan en su territorio los elefantes.

Goconda, es célebre desde tiempos muy anteriores, por sus pretendidas minas de diamantes. En el día es una prision de Estado.

Djeipur figura entre las mas hermosas ciudades de la India. Tiene vastos edificios y magníficos jardines.

ISLA DE CEILAN.

La isla de Ceilan forma una provincia aparte, dependiente directamente de la corona de Inglaterra. Es una de las islas mas grandes del Asia, y tambien de las mas importantes, tanto por su situacion como por los productos de su suelo.

Sus ciudades principales son:

Colombo, su capital, que tiene todo el aspecto de una poblacion europea. Entre sus edificios se hacen notables el *palacio del Gobernador* y la *iglesia de Wolseudal*. A pesar de la poca seguridad que ofrece su puerto, en el cual los navíos solo pueden permanecer durante cierta época del año, Colombo es el gran centro del comercio exterior de la isla. Poblacion 65,000 habitantes.

Candy fue en otro tiempo capital del reino de su nombre. No tiene otra cosa notable que el inmenso palacio donde residia el rey, y un *templo de Budha* donde se conserva un diente de este dios, cuyo diente, segun los naturales, confiere el derecho de gobernar el país. Poblacion 3,000 habitantes.

REINO DE SINDHIA.

El reino de Sindhia tan vasto y tan poderoso en otro tiempo, está reducido actualmente á muy estrechos límites. Se compone de parte de las provincias de *Agra*, de *Mahva* y de *Kandeieh*.

Sus ciudades principales son:

Gualior, en cuyo ancho recinto se eleva una magnífica fortaleza, en la que los Grandes-Mogoles encerraban á los principes de su familia que los inspiraban desconfianza. Poblacion 80,000 habitantes.

Udjein, es una de las ciudades mejor edificadas de la India, es célebre por sus *escuelas* y por su *observatorio*. Poblacion 100,000 habitantes.

REINO NEPAL.

El reino de Nepal está dividido en nueve distritos. Sus principales ciudades son:

Katmandu, capital mal construida y falta de limpieza. El único edificio notable que tiene es el *palacio del Rey*. Poblacion 20,000 habitantes.

Gorkha, ciudad importante y mercantil mientras fue residencia de los principes de la familia reinante; pero desde la conquista de todo el Nepal y desde la ereccion de Katmandu en capital del reino, y sitio de residencia de sus reyes, la ciudad de Gorkha no conserva resto alguno de su pasado esplendor. Poblacion 4,000 habitantes.

PRINCIPADOS DE SINDHY.

Los cuatro principados de Sindhy tienen por nombres: *Haiderabad*, *Kheirpur*, *Mirpur* y *Bahaulpur*.

Haiderabad, es su ciudad mas importante. Es capital del principado de su nombre, esta situada sobre el Indus, y posee fábricas de excelentes armas. Poblacion 20,000 habitantes.

REINO DE LOS MALDIVOS.

Este reino se compone del archipiélago de su nombre, vasto conjunto de innumerables escollos que forman 17 grupos. El suelo está bien cultivado. El soberano reside en una linda poblacion de la isla de *Mala*.

INDIA TRANSGANGETICA.

(INDIA DE ALLENDE EL GANGES.)

GEOGRAFIA.

Situacion astronómica. Entre los 88° y 107° de longitud Oriental, y entre los 1° y 27° de latitud Norte.

Límites. Al Norte, la China; al Sur, el mar de la China, el estrecho de Singapur y el golfo de Bengala; al Este, la China y el mar del mismo nombre; al Oeste, el canal de Malaca, el golfo de Bengala, el Bengala, y el Butan.

La *India de allende el Ganges* ó *India transgangetica*, es una península de 700 leguas de largo de Norte á Sud y de una anchura media de 300 leguas de Este á Oeste. Su poblacion ascenderá á unos 35,000,000 de habitantes.

Rios. En el golfo de Bengala desaguan: el *Brahmaputra*, el *Arakan*, el *Iranaddy*, el *Zittang*, el *Thson-Luen*, el *Tavag* y el *Tenasserim*; en el mar

de la China desaguan el *Menam*, el *Menam-Koug*, el *Saung*, el *Sang-Koi* y el *Tchesai-ho*.
 Religiones. La de Budha, la de Brahma, las doctrinas de *Tao-se* y de *Confucio*, el islamismo, la religión católica y el protestantismo.

Gobierno.

El despotismo.

Productos. Los magníficos bosques de esta region producen en abundancia el *teck*, el *sándalo*, el *ebano*, el *sicomoro* y el *bambú*. Las llanuras cultivadas producen arroz, principal alimento de los habitantes, *añil*, *caña de azúcar*, *tabaco*, *ananas* ó *piñas*, y *naranjas*, artículos que constituyen un gran comercio de esportacion. El imperio Birman posee minas de rubies, de záfiro y de otras piedras preciosas. Muchos rios arrastran arenas de oro, y varias montañas contienen minas de plata. En el reinar animal se observan casi los mismos accidentes que en el Indostan.

Industria. Los pueblos de esta region hacen delicados trabajos de dorado, de preparacion de barnices, fabricacion de ídolos y arquitectura naval, en su género.

Division politica.

Las divisiones de la India transgángtica ó de allende el Ganges, son: 1.^a, el Imperio Birman; 2.^a, el reino de Siam; 3.^a, Malacca independiente; 4.^a, India transgángtica inglesa; 5.^a, el Imperio de Anman; 6.^a, los Archipiélagos de Andaman y de Nikobar.

IMPERIO BIRMAN.

El Imperio Birman está dividido en cuatro vireynatos que son los de *Birma Pegu*, *Martaban*, y *Laos-Birman*.

Ava, es ciudad grande, pero poco poblada y mal construida. Es capital de Birma y posee 50,000 habitantes.

Amarapoura conserva una coleccion de 260 inscripciones antiguas y modernas, muy importantes para la historia.

Saigaing, ciudad situada sobre la márgen derecha del *Irauaddy*, contiene un gran número de templos.

Pegu, es célebre por su templo de Chumada, uno de los mas notables del Asia. Su elevacion es de 331 pies ingleses, y su circunferencia de 1,296.

REINO DE SIAM.

El reino de Siam está dividido en cuatro partes. El reino de Siam, propiamente dicho, el *Kambodge Siamés*, el *Laos Siamés* y la *Península de Malacca*. Estas cuatro grandes partes están subdivididas en pequeños reinos.

Bangkok, capital del reino de Siam, es centro de un activo comercio. Gran parte de esta ciudad está edificada sobre balsas amarradas a lo largo de las márgenes del *Meinam*. Tiene excelente puerto, buen arsenal y 30,000 habitantes.

Siam no ofrece mas que recuerdos de su pasado; lo mas notable es el gran número de templos que hay en su recinto y en sus alrededores.

MALACCA INDEPENDIENTE.

La porcion independiente de la península de Malacca, no contiene actualmente mas que pueblos salvajes, la mayor parte negros. Está dividida en cuatro pequeños reinos, que son: *Perak*, *Salengora*, *Djahora* y *Pahang*.

INDIA TRANSGANGETICA INGLESA.

Esta porcion del Imperio Anglo-Indio se divide en países absolutamente independientes, países tributarios ó vasallos, y países absolutamente dependientes. Entre los absolutamente independientes debemos contar los territorios habitados por los *Garrowws*, los *Nagas*, los *Kutchung*, los *Kuki*, los *Mismi*, los *Singhpho*, los *Abor*, *Khanti* y otros pueblos que viven en los altos valles del disuelto reino de Assam. Los países tributarios son los de *Katchar*, *Massai*, *Djintiah* y parte del *Tiperah*. Finalmente, los países enteramente dependientes son los antiguos reinos de *Assam* y de *Arakan*, las provincias de *Martaban* de *Ye de Tavai* y de *Tenasirim*, la isla del príncipe de *Gales* la de *Singapur* y el territorio de *Malacca*.

Arakan, ciudad mal construida sitio de peregrinacion, 40,000 habitantes.

Amherst-Town, plaza importante bajo el aspecto militar y mercantil, 16,000 habitantes.

Jorge-Town, lindísima ciudad edificada en la isla del príncipe de Gales, bien construida, bien fortificada y floreciente por su comercio. Poblacion unos 10,000 habitantes.

Singapur, una de las ciudades mas florecientes, tiene buen puerto, astilleros, un Colegio y un Jardín Botánico. Poblacion 19,000 habitantes.

IMPERIO DE ANNAM.

Las divisiones del Imperio de Annam no son bien conocidas todavía, por cuyo motivo nos concretaremos á citar algunas de sus ciudades principales.

Saigon, capital del reino de Kambodge; ciudad bien fortificada, en cuyo centro se eleva el vasto palacio del rey, tiene un arsenal marítimo que podría rivalizar con los mejores establecimientos europeos de su género. Saigon es la primera plaza mercantil del Imperio. Poblacion 100,000 habitantes.

Hue, una de las plazas mejor fortificadas del Asia, tiene astilleros, un vasto arsenal y 100,000 habitantes.

Ketcho. Situada sobre el Sang-Koi junto á su embocadura en el golfo de Touquin. Esta ciudad tiene una considerable estension, pero no es muy poblada, porque contiene vastas porciones de terreno no edificado, grandes jardines, anchas calles y mezquinas chozas que caen hechas ruinas. Capital 40,000 habitantes.

ARCHIPIÉLAGOS DE ANDAMAN Y DE

MIKOBAR.

Los dos archipiélagos de Andaman y Nikobar constituyen una prolongada cordillera de islas que se estiende de Norte á Sur en el golfo de Bengala entre el cabo Negré y la isla de Sumatra. No tienen gran poblacion, pero son independientes.

El archipiélagos de Andaman tiene dos famosos puertos: el de *Cormoalis* y el de *Chatam*. La isla de *Barren* tiene un volcan.

IMPERIOS DE LA CHINA Y DEL JAPON.

IMPERIO CHINO.

NOTICIAS PRELIMINARES.

La China es indudablemente uno de los estados mas interesantes del universo, no solo á causa de su estension, de su gobierno y de sus costumbres particulares, si que tambien á causa de la antigüedad de su literatura y de sus trabajos científicos que la colocan á una elevacion envidiable en la esfera de la civilizacion. La China tenia en efecto sus anales, su poesia; seguia la marcha de los cuerpos celestes, notaba los eclipses y otros fenómenos astronómicos cuando la mayor parte de los pueblos del globo yacian, digámoslo así, sumidos en la ignorancia. Increíble rareza la que se observa en esta nacion, que habiendo tomado tan gloriosa iniciativa en el culto de las ciencias y de las artes, ha permanecido casi estacionaria en sus obras desde hace 3,000 años, y que el vivo entusiasmo que ha conservado por este culto no haya producido en ella ningun resultado análogo á los que obtienen todos los países que marchan por las vías del progreso.

Una de las principales causas de este fenómeno es la antipatia con que miran los Chinos á los extranjeros, de los cuales quisiere estar siempre separados por la célebre muralla que rodea su Imperio. La historia por otra parte ha sido siempre para ellos objeto de un afecto casi esclusivo, de manera que sus anales forman el cuerpo de obra mas completa que existe en todas las lenguas conocidas. La coleccion de sus clásicos que tiene por título *Sin-tsu*, es preciosa sobre todo encarecimiento. Los libros de Confucio, el primer sabio y el primer filósofo de la China, reconocen como única base de sus trabajos la moral y la política. Durante el siglo pasado una sociedad de chinos eruditos emprendió la confeccion de una especie de Enciclopedia que debia constar de 180,000 volúmenes. La geografia imperial consta de 260 volúmenes en 4.º, ilustrados con planos y cartas geográficas; comprende la Topografía, la Hidrografía, la Arqueología, la Historia Natural, la Agricultura, la Industria, el Comercio, la Biografía y la Bibliografía. La arquitectura china es elegante y se distingue particularmente por el número y la originalidad de sus adornos, y por el brillo de sus colores y barnices; el dibujo chino está muy lejos de la perfeccion; sus defectos son hijos de la falta de conocimientos en perspectiva, pero están compensados por la animacion de sus colores y por el acierto con que están distribuidos.

El interior de las habitaciones es en extremo lujoso; por todas partes se ven pinturas, pabellones, fuentes, flores y arroyos. El sistema de canalizacion es un objeto tan importante como bien estudiado en este Imperio.

En las costumbres de los Chinos se ofrecen por todas partes actos dignos de la mas profunda observacion que llevan generalmente el sello de una gran prudencia y de una alta prevision. Sin embargo un europeo no puede comprender la costumbre que autoriza á un padre á dejar en el abandono á su hijo nacido, si calcula que no ha de tener medios para mantenerle; debemos añadir que el tierno in-

fante privado del paternal cariño, encuentra casi siempre quien le recoja y cuide de su existencia.

El alfabeto Chino se compone de 214 letras y de 80,000 signos que representan ideas.

El monarca es el único que puede usar el color amarillo en sus vestidos. Los mandarines ó altos empleados se distinguen por su traje encarnado; las demás clases visten de morado, de azul y de negro.

GEOGRAFÍA.

Situacion astronómica. Entre los 61.º y los 147.º de longitud oriental, y los 18.º y los 51.º de latitud.

Limites. Al Norte el Turkestan, el Asia rusa y el mar de Okhotsk; al Sur el mar de la China, los esteros de Annam, de Siam, de Birman, y el Imperio Anglo-Indio; al Este los mares de Okhotsk, del Japon oriental y de la China; al Oeste el Turkestan y el Pendjab.

Rios. El océano Glacial Artico recibe las aguas del *Ob* y de la *Geniesei*. En el mar de Okhotsk desaguan el *Amur*, el *Kheruluu* y el *Onon*. En el mar del Japon desemboca el *Toumen*. En el mar Oriental ó Tung-Hai vierten su corriente el *Ya-Li*, el *Lian-ho*, el *Peho*, el *Huang-ho* ó rio Amarillo el gran *Kiang* ó rio Azul y el *Min-Kiang*. El mar de la China recibe el *Si-Hiang*, el *Mai-Kauug*, el *Tahcen* y el *Irauaddy*. Los rios que no desembocan en ningun mar, son: el *Ili*, el *Tchui* y el *Garkaud-Daria*.

La mayor largura del Imperio Chino de Norte á Sur tiene unas 700 leguas de 25 al grado; su mayor anchura de Este á Oeste es de 1,200 leguas. Su poblacion se calcula en 180,000,000 de habitantes. El ejército se compone de 1,800,000 hombres, entre los cuales hay 800,000 de á caballo.

Religion. La religion del Imperio es la de *Confucio*; el emperador es su patriarca, y la profesan las personas de elevada clase; pero la secta que cuenta mayor número de afiliados es el *budhismo* ó de *Fó*. Tambien se practican los dogmas de los *Tao-sse* ó doctores de la razon. Despues viene el *islamismo*, profesado por los Kirghiz-Kaisak, los Burut, los Bucarios y los Turcos; detrás de esta secta viene la *Religion Cristiana* que ha convertido á algunos miles de habitantes, hijos hoy dia de la iglesia católica; el *judaismo* que cuenta tambien bastante número de creyentes; el *protestantismo* que por ahora ha echado muy pocas raices; y finalmente los *maniqueos* y los *parsí*, cuyos adeptos están esparcidos por el Imperio en muy corto número.

Gobierno.


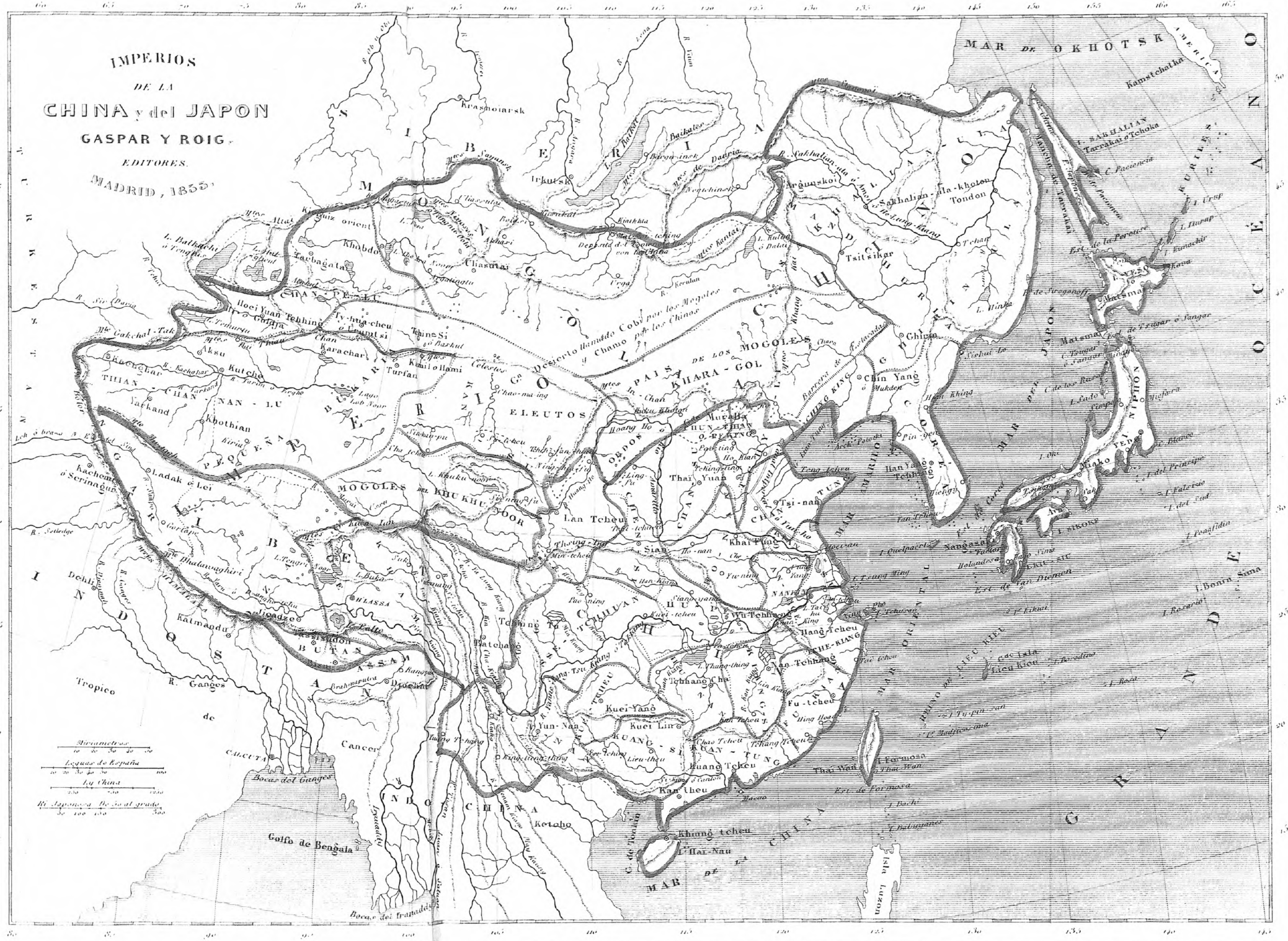
Es el monárquico absoluto paliado con ciertos nombramientos hechos en el cuerpo de los letrados, y sometidos á reglas invariables. Los letrados son la aristocracia de la China. Todos los jóvenes, sea cual sea la clase á que pertenezcan, son admitidos al certamen cuyo premio conduce al tercer grado literario.



IMPERIOS DE LA CHINA y del JAPON

GASPAR Y ROIG EDITORES.

MADRID, 1850



Los que han sido elegidos ó premiados concurren al certámen para el segundo grado que proporciona destinos públicos á los vencedores; y por igual medio se obtiene el primer grado al cual pertenecen los altos dignatarios del Imperio. La nobleza únicamente es hereditaria entre los príncipes de la familia imperial y entre los descendientes de Confucio, de Men-perial y de Lav-Kiang. El soberano toma el nombre de *hijo del cielo* y de *Augusto emperador*. La Gaceta oficial publica los actos del gobierno, y los reproducen los periódicos de provincias.

Producciones. El Imperio Chino por su grande estension reúne todas las temperaturas del globo, y posee casi todas sus especies de vegetales. Entre los mas preciosos debemos citar el té, objeto de un comercio considerable, el bambú, planta medicinal, cuya cosecha reservada esclusivamente al emperador, constituye una gran parte de su renta; el arroz, principal alimento de los habitantes; el tabaco, el ruibarbo, la caña de azúcar, el moral y el algodón. En las provincias del Sur y del Oeste hay minas de oro y de plata; en casi todo el resto del Imperio abundan el hierro, el cobre, el estaño y el plomo. La Mandchuria y la Mongolia poseen muy particularmente la sal amoniaco, la ulla y la sal gema. El interior de la China produce el mercurio sulfurado, el cuarzo, el rubí, la garaxia, la lacsea y la Jada. En el gran desierto de Cobi se encuentran cornelinas, caladonias y ágatas.

En el reino animal se observa la misma variedad y la misma abundancia que en los anteriores; díganlo sino los camellos, los osos, los tigres, los leopardos, las panteras, los ciervos, los elefantes, los rinocerontes, los hurones, los caballos, los carneros, los bueyes, las cabras del Tibet, con cuya preciosa lana se elaboran los celebrados chales de Indias; el yak de lustrosa cola, las cabras de almizcle, los faisanes dorados, los faisanes plateados, las muchas especies de cuervos marinos, los cisnes, y finalmente la gran diversidad de gallináceos, de palmípedos y de aves de rapiña.

Industria. Desde los tiempos mas antiguos fabrica la China tejidos de seda; los de algodón tienen fama en todos los paises. Los hijos de este Imperio sobresalen en las artes de teñir y de bordar, en los trabajos en ébano, en marfil y en las flores artificiales. Se sirven del bambú y hacen con él una porcion de objetos de toda clase. Su porcelana no ha sido imitada en Europa hasta fines del siglo pasado. Los Corcos se distinguen en la fabricacion del *Nankin* (Mahon) y en la del papel.

Comercio. El puerto mas animado para el comercio exterior es el de *Canton*. Los Europeos solo pueden celebrar tratos mercantiles con ciertos negociantes autorizados por el gobierno, cuyo número es el de 18. Los Franceses les llaman *Hanistas* y los Ingleses *Hug*. Despues de *Canton*, el puerto mas considerable es el de *Chaug-hay*. Los principales artículos de esportacion son: el *mahon*, los *chales*, la *seda*, el *ruibarbo*, la *nuez moscada*, el *té*, el *gengibre*, el *mercurio*, el *zinc*, el *borrag*, el *nacar*, la *concha de tortuga* y la *porcelana*. La importacion consiste en *paños*, *pieles*, *hilos de oro y de plata*, *canutillos*, *lentejuelas*, *crystaleria*, *plomo*, *estaño*, *coral*, *azul de Prusia*, *cochinilla*, *relojeria*, *ébano*, *marfil*, *vino de Champaña*, y sobre todo *opio*, sustancia que aunque prohibida por el Estado no deja de poner en circulacion 160.000.000 de reales. El valor medio de los nidos de pájaros, plato de los mas apreciables entre los Chinos, asciende á 24.000.000 al año.

Los Chinos no hacen uso alguno de la leche, ni líquida ni convertida en manteca ó en queso, pero en cambio consideran como una delicadísima golosina la carne del caballo, del perro y del gato.

Division política.

CHINA.

PROVINCIAS.	CAPITALES.	HABITANTES
<i>Tchi-li</i>	Peking	1.300,000
<i>Chan-si</i>	Thai-yuan	"
<i>Chan-si</i>	Si-an	300,000
<i>Kan-su</i>	Lan-tcheu	"
<i>Szu-tchuan</i>	Tching-tu	"
<i>Iun-nan</i>	Yun-nan	"
<i>Kuang-si</i>	Kuei-lin	"
<i>Kuang-Tonug</i>	Canton	500,000
<i>Fu-kian</i>	Fu-tcheu	"
<i>Tche-kiang</i>	Hang-tcheu	700,000
<i>Kiang-su</i>	Nan-king	500,000
<i>Chan-tung</i>	Tsi-nan	"
<i>Ho-nan</i>	Khai-fung	"
<i>Ngan-hoei</i>	An-king	"
<i>Hupé</i>	Ww-tchhang	"
<i>Kiang-si</i>	Nan-tchhang	"
<i>Hu-nan</i>	Tchhang-cha	"
<i>Kuei-tcheu</i>	Kue-yang	"

MANCHUX.

<i>Ching-king</i>	Ching-yang	"
<i>Ghirin</i>	Ghirin	"
<i>Sakhatien-ula</i>	Sakhatien-ula-kho-ton	"

MOGOL.

<i>Pais de los Mogoles</i>	"	"
<i>Pais de los Kalkha</i>	Urga	"

THIAN-CHAN-PE-LU.

<i>La Dzungaria</i>	Hi	"
<i>Pais de los Kirghis</i>	"	"
<i>Pais de los Torgotos</i>	"	"

TIBET.

<i>Ui</i>	H' Lassa	80
<i>Tsang</i>	Jikadze	30
<i>K'ham</i>	Bathang	"
<i>Ngari</i>	Ladak	"

BUTAN.

<i>Deb-radja</i>	Tasissudon	"
<i>Bisni</i>	Bisni	"

Ciudades principales.

Peking, inmensa ciudad, cuyo circuito abraza 14,400,000 tohasas. Está rodeada de murallas de 44 piés de altura, y tan gruesas, que se puede pasear á caballo sobre ellas. *Peking* se divide en dos partes: la ciudad *Tátara* y la ciudad *Maudchou*; las calles son anchas y rectas, las casas generalmente pequeñas; en los balcones hay cuadrados de papel en vez de cristales, en su interior se observa que todas las paredes están llenas de sentencias y de máximas morales. La ciudad *Tátara* contiene el palacio imperial, mansion régia la mas dilatada que se conoce, cuya circunferencia, sin contar los jardines, tiene 4,776 tohasas. En el templo de *Tiwanqmiao* se conservan los libros de apuntes de los mas antiguos emperadores chinos. Abundan en *Peking* de una manera asombrosa los templos, los edificios y los institutos notables, entre los cuales debemos hacer mencion del *tribunal de la Literatura y de la Histo-*

ria de la China, el colegio imperial, el observatorio imperial, la imprenta imperial, el tribunal de los médicos, la biblioteca imperial, y el gabinete de Historia Natural. Además de la extraordinaria extensión de su recinto tiene esta capital 12 arrabales de dos millas de largo cada uno. En sus alrededores está situado *Yuan-hing-yaen*, magnífica residencia del soberano.

Si-an, es también una de las más grandes capitales de la China, y posee una colección de monumentos antiguos.

Canton, es uno de los mercados más importantes de Oriente; sus calles son todas muy estrechas y su empedrado es menudo é incómodo. La calle llamada por los Chinos, calle de los Cérδος, (nombre que algunos extranjeros han convertido en la epigramática denominación de calle de los Chinos) encierra los productos de todas las partes del mundo. Esta ciudad es un gran almacén de provisiones y de refrescos de toda clase excelentes en cualidad y moderados en el precio. Estas provisiones se venden siempre al peso aun cuando consistan en animales vivos. El *Tchu-Kiang* es un vasto espacio lleno de buques que tal vez asciendan al número de 10,000 colocados en hileras y formando calles, donde habita un sinnúmero de gentes. La población de la ciudad y la de este gran barrio flotante son desconocidas y no se puede aventurar dato alguno acerca de su cifra ni aun aproximadamente.

Tu-tchen, magnífica y populosa ciudad que los Chinos comparan al paraíso. Tiene un puente de piedra blanca sobre el *Tchang* con más de 100 arcos.

Kang-Tcheu, ciudad populosa mercantil, é industriosa bien fortificada, puerto de mar y ocupada por un considerable número de tropas.

Kiang-Ning ó *Nankin*, ciudad inmensa situada sobre la margen meridional del Kiang. Fue en otro tiempo residencia de los emperadores. Su famosa torre es un edificio octógono de 46 piés de diámetro en su base y de 230 de elevación. Tiene nueve pisos y cerca de 900 peldaños. Su exterior presenta una combinación de los colores azul, verde y amarillo.

Su-tchen, situada sobre el canal imperial, cerca del lago *Taihu*; es una de las ciudades más florecientes de la China. Se le atribuyen 500,000 habitantes.

Nan-Tchang, notable por su gran comercio de porcelana, de pieles, de seda y de ídolos.

Hlassa, en el Tibet tiene magnífico templo y un inmenso bazar.

IMPERIO DEL JAPON.

NOTICIAS PRELIMINARES.

El interior del Japon es tan impenetrable para el europeo como el interior de la China, de modo que son muy vagas las noticias adquiridas acerca de este país. Desde la expulsión de los Portugueses y del Cristianismo en 1640, los Japoneses no han autorizado más que el establecimiento de dos factorías, que son la de la China y la de Holanda. Esta última está confinada en la isla de *Nezima* y solo son dos los buques que tienen permiso para entrar todos los años en la bahía de *Nagasaki* para los asuntos de la Factoría.

Los Japoneses han recibido de los Chinos su civilización y su industria como también el budhismo; pero han tenido mayor talento que sus vecinos en acoger con afán todos los descubrimientos, todos los adelantos artísticos, industriales y científicos que se les han comunicado. La fabricación de su papel de corteza de moral data del siglo VII. Su imprenta del

año 1206; sus grandes talleres tipográficos se abrieron en *Miyako* ó *Waré Yedo*, *Yosaka*, según dice *Mr. Siebod*, todos los años imprimen de 5 á 8,000 tomitos con láminas y cartas geográficas. Componen particularmente muchos tratados de botánica adornados con láminas.

Las costumbres de los Japoneses parecen menos suaves que las de los Chinos. Así en la familia como en el estado, el jefe ejerce un poder despótico que le reviste, digámoslo así, de derecho de vida y muerte sobre todos sus inferiores. Las mujeres, sin embargo, gozan de una libertad que sería considerada como un crimen en otras regiones del Asia, y se distinguen por su educación que es igual á la de los hombres.

GEOGRAFÍA.

Situación astronómica. Entre los 120.º y los 142.º de longitud oriental, y entre los 29.º y 47.º de latitud Sur.

Limites. Al Norte las islas *Terrakai* y *Kuriles*; al Sur, el grande Océano y el mar Oriental ó *Hung-Hai* de los Chinos; al Este, el grande Océano; al Oeste, el canal occidental de *Corea*, el mar del Japon y la *Mancha* de *Tartaria*.

Rios. La isla de *Nifon* es la parte de imperio Japonés que está regada por ríos más considerables, entre estos debemos mencionar el *Yodo-Gawa*, el *Teurioni Gawa* (rio del Dragon celeste), el *Hra-Gawa* el *Tongawa* y el *Iko-Gawa*.

Religion. Dos religiones principales dominan en este Imperio: la primera se llama *Sinto* ó *Sinsin* y es la primitiva; su objeto es el culto de divinidades que presiden á todas las cosas, así visibles como invisibles. La divinidad que ocupa el primer rango se llama *Teu-sio-dai-sin*, diosa que según su creencia dió origen á su familia imperial, el hermano de esta diosa se llama *Fatsman*, y preside á la guerra. Según sus dogmas, la familia sagrada de los *dairis* ó jefes de la religion es imperecedera, de modo que el pueblo cree que cuando un *dairi* no tiene hijos, el cielo toma á su cuenta el procurarcelos. El *dairi* tiene su palacio en *Miyako*. Los *Lintos* creen en la inmortalidad, su paraíso se llama *Taka-Ama-Ka-wara* y su infierno *Ne-no-Kuni*: los templos ó capillas de sus divinidades se llaman *Miga*. Sus sacerdotes pueden contraer matrimonio.

La secta más generalizada actualmente en el Japon es el budhismo que les fue transmitido por la *Corea* en 543. La estatua del gran *Budha*, colocada en el célebre templo de *Fokoci*, tiene 92 piés de elevación.

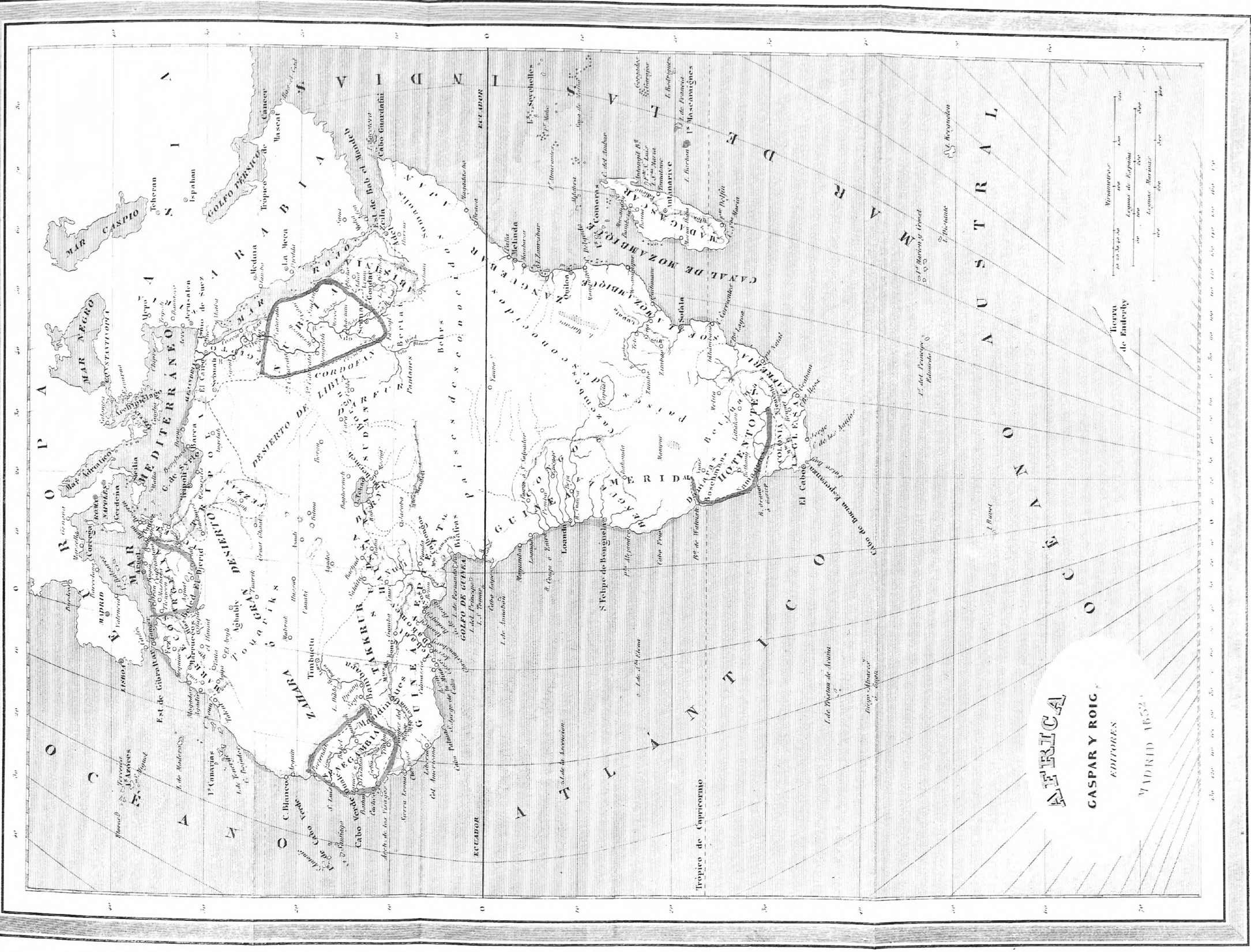
Existe también en este Imperio una secta cuyos sacerdotes se llaman *Yama-Bons*, especie de encantadores que viven en los montes. Hay también adeptos de *Confucius* y la creencia de los *Ainos*, especie de dualismo que se profesa sin sacerdotes ni altares.

Gobierno.

El monárquico absoluto dividido entre el *dairi* ó pontífice y el *Seo-gun*, primer caudillo del ejército, apoyados por un gran número de *Daimios* ó príncipes hereditarios que están siempre en pugna unos contra otros, pero obedecen ciegamente las órdenes del *Seo-gun*. La isla de *Tatsisio*, isla que es necesario escalar á causa de las escarpadas rocas que la componen, es el lugar de destierro de los grandes señores.

Industria. Los Japoneses trabajan con talento el hierro, el acero y el cobre. Sus sables son los mejores después de los de *Khorassan*. Han llevado á la mayor perfección los tejidos de algodón y de seda, papel de morera, y los objetos de laca y de porcelana, así como son también hábiles agricultores.






AFRICA

CASPAR Y ROIG
EDITORES

MADRID 1852



Comercio. Un edicto de 1637 prohíbe á los Japoneses bajo pena de muerte el viajar en país extranjero; así es que están reducidos á hacer el comercio en las islas que dependen del Imperio. Los negociantes chinos y holandeses, los únicos que tienen relaciones comerciales con el Japon, están sujetos á la mas severa vigilancia y son casi prisioneros en sus factorías. El comercio de importacion consiste en paños, medicinas, drogas, azafran, azúcar molido, concha de tortuga, espejos, cristales, marfil, estaño, hierro y plomo. Sus esportaciones consisten principalmente en sederías, objetos de laca, alcanfor y cobre.

Division política.

El Imperio del Japon se compone de muchas islas situadas en el océano Boreal al Este de la China. Lleva el nombre de su isla principal llamada Nifon en aquellas regiones y Japon en Europa. Está dividido en ocho provincias y subdividido en 622 distritos.

Ciudades principales.

Iedo, una de las ciudades mas grandes y mas pobladas del mundo; su calle principal tiene la anchura de 50 pasos. Así el exterior como el interior de las casas llaman la atencion por su estremada limpieza. Su edificio mas notable es el palacio del Seo-gun, cuya biblioteca se compone de 150,000 volúmenes. Poblacion 1.300,000 habitantes.

Kio ó Miyako, ocupa una llanura rodeada de montañas y bañada al Este por el Kamo. Los edificios mas notables entre el gran número de los que contiene esta ciudad, son: el *palacio del Dairi*, el del *Seo-gun*, el *templo de Tokoci* y el de *Kwauwon*. Kio posee la campana mas grande de que se tiene noticia. Es alta de mas de 19 piés y pesa 240,000 libras holandesas. Publicase en esta ciudad una excelente estadística bajo el nombre de *Almanaque imperial*. Poblacion 600,000 habitantes.

Osaka, parece ser la Atenas del Japon. Todos los señores tienen casa en Osaka; está defendida por una ciudadela y cuenta una poblacion de 150,000 habitantes.

AFRICA.

NOTICIAS PRELIMINARES.

El Africa, esta vasta península cuyo suelo abrasador, cuyos inmensos desiertos, cuyos sombríos oasis poblados de hombres crueles y de animales feroces han opuesto siempre obstáculos casi insuperables á los exploradores; el Africa que atrae constantemente las miradas del sabio y del filántropo; el Africa, la region que solemos considerar como refugio de todos los elementos mas opuestos á la civilizacion, ha gozado tambien de épocas de gloria y de brillante nombradía: allí nacieron los Sesostris y los Tolomeos; allí tuvieron su cuna las ciencias exactas; desde allí inundó de celebridad al orbe la gigantesca Memphis, la tierra clásica de los monumentos colosales. Sus inmensas llanuras presenciaron el esplendor de Cartago y de Alejandría, las hazañas de los Anibales y de los Escipiones, la omnipotencia de los romanos, la bravura de los Numidas. La antigua *Cirta* (Constantina) dió ejemplos de pompa al mundo con la pompa de los Césares, resonó con estruendo con las fiestas del circo y las solemnidades del Capitolio.

Lastima es que aquel clima cuya mortal influencia obra con tanta actividad sobre los Europeos nos indique que en todos tiempos, en todas circunstancias serán lentos y penosos la marcha de la ciencia y los adelantos sociales de las innumerables tribus africanas.

Segun dice Herodoto los primeros viajes de circunnavegacion en Africa los emprendieron los Fenicios que desde el mar Rojo se volvieron á Egipto por el estrecho de Gibraltar.

Los primeros Europeos que proyectaron ponerse en relaciones con los pueblos de Africa fueron, segun parece, los Venecianos; emprendieron la misma obra los Franceses en 1364, los Portugueses á principios del siglo xv, y los Ingleses á mediados del siglo xvi.

A la época actual le cabrá la vanagloria de los últimos esfuerzos de Adanson, de Lavillant, de Munro-Park, de Caillaud, de Deuhane, de Claperton, de Mollieu y de Cambe que nos han dado á conocer

el interior del Darfur, del Kordofan, del Sudan, del Senaar, de la Abisinia, y de muchos otros Estados. El intrépido y perseverante Caille ha proporcionado tambien á la Europa importantes noticias sobre la corriente del Niger y sobre la célebre y misteriosa ciudad de Tombuctu.

GEOGRAFÍA.

Situacion astronómica. El Africa forma una verdadera península comprendida entre los 13.º y los 55.º de longitud y los 38.º y 35.º de latitud. Su mayor largura de Norte á Sur es de 1,850 leguas. Su mayor de Oeste á Este es de 1,650 leguas. El circuito de sus costas compone unas 1,000 leguas y su superficie total 1,750,000 leguas cuadradas.

Límites. Al Norte el mar Mediterráneo y el estrecho de Gibraltar; al Sur el océano Austral; al Este el istmo de Suez, el mar Rojo y el mar de Indias; al Oeste el océano Atlántico.

Montañas. La anchura de las montañas del Africa nos invita á considerarlas como vastas mesetas de suaves pendientes de fácil acceso, poco accidentadas. La cordillera del Atlas atraviesa los estados de Marruecos, de Argel, de Trípoli y de Túnez. Llámase grande Atlas la parte de esta cordillera que se encuentra en el imperio de Marruecos; y se dá el nombre de pequeño Atlas á otras montañas secundarias. Los montes de la Luna son los que coronan la anchurosa meseta de la Abisinia. En la Nigricia se encuentran los grandes montes de Kong, de donde parten las aguas de los mas caudalosos rios del Africa occidental y central, como son el Senegal, el Joliba, el Gambia y el Rio-Grande; las numerosas ramificaciones de estos montes separan el Sudan de la Guinea; los célebres montes Lupata y montes de las nieves son los mas notables de las regiones habitadas por los Cafres y por las diversas regiones de Hotentotes.

Los puntos culminantes mas notables de las montañas de Africa son los siguientes :

REGIONES.	MONTAÑAS.	TORRESAS.
Marruecos.	Atlas.	2,000
Abisinia.	Amba-Gechen.	2,300
Nigricia.	Monte Muria.	2,600
Africa austral.	Montes lelas nieves.	1,564
Madera.	Pico Ruivo.	965
Canarias.	Pico Tenerife.	1,858
Archipiélago del cabo Verde.	Volcan de la Isla de Fuego.	1,233
Isla de Santa Elena.	Pico de Diana.	422
Madagascar.	Abostimenes.	1,800
Isla Mauricio.	Piter-Boot.	432
Isla Borbon.	Piton de las nieves.	1,955

Volcanes. Pocos son los que se observan en el continente africano pero en cambio abundan en sus islas adyacentes; entre ellos debemos citar el del *Pico de Tenerife* en el archipiélago de Canarias, el *Pico de Jogo* en la isla de Jogo, en el archipiélago del cabo Verde; y el *volcan* en la isla Borbon, archipiélago de Madagascar.

Desiertos. El mas célebre, el mas vasto de los desiertos africanos y aun del globo, es el que ocupa un espacio casi igual al de la mitad de Europa; es el desierto de *Saara* que ocupa la mayor parte de la region de Maghreb y toma distintas denominaciones á medida que se va internando en otros países. Estiéndese desde las playas del Atlántico hasta el Nilo; el temple de su atmósfera es tan elevado que durante el día llega á levantar 50 y aun 60 grados el termómetro centígrado. Otros desiertos hay en la *Nubia*, en *Egipto*, en *Argel* y en las costas de *Ajan* y de los *Cimbebas*. El desierto de los *Karrus* (region de los *Hotentotes*) presenta la notable circunstancia de permanecer árido, místico y monótono durante la fuerza del verano y de cubrirse como por encanto de rica vegetación y de numerosos rebaños al anunciarse el invierno con sus primeras lluvias. En estas vastas soledades se encuentran dispersas acá y allá pantanosas lagunas, lagos sin desagüe y porciones de terreno regadas por corrientes de aguas puras y refrescadas por la sombra de anchas palmeras. Estos son los sitios de reposo llamados oasis donde respiran libremente las caravanas.

Mares. El Africa por su configuracion no tiene mar alguno que pueda llamarse propio suyo. El *Mediterráneo* baña sus costas como baña las de Asia y las de Europa; y en el mismo caso está el *mar Rojo* ó *golfo Árábigo* que baña las del Asia. El lago *Tchad* sin embargo (en el Sudan oriental) podria ser considerado como un mar interior.

Golfos. Varios geógrafos dan el nombre de *golfo Árábigo* al mar Rojo. El *golfo de Aden* está situado entre la Arabia, la Abisinia y el país de los Omolies; el *golfo de Guinea* baña las costas de la Nigricia el *golfo de Sirte* ocupa su sitio el estado de Trípoli y el golfo de Túnez el estado de este nombre.

Estrechos. Dos son los del Africa; el de *Gibraltar*, la separa de la Europa, el de *Bal-el-Madeb*, establece la comunicacion entre el mar Rojo y el golfo de Aden ó mar de Oman.

Cabos. Los mas notables son: en la costa occidental el cabo Bojador, el *cabo Blanco* y el *cabo Verde* en la costa meridional se encuentran el cabo de Buena Esperanza; á lo largo de la costa oriental se encuentran el *cabo Corrientes* y el *cabo Orfui*.

Rios. El Nilo desagua en el Mediterráneo, el Senegal en el océano Atlántico, así como el *Gambia*, el *Joliba* el *Cuango*, el *Cuanza* y el *Orange*. El mar de

Indias recibe las aguas del *Zambeze Lofils*, de *Mother*, de *Utando* y de *Zebi*. La concha del lago *Tchad* recibe el *Yau* y el *Chary*.

Lagos. En Sudan se encuentra el inmenso lago *Tchad* que es una especie de mar; en Túnez el *Ludeah*, en Argel el *Melgig*, en el interior del Africa ecuatorial el *Kuffua* (lago de Muerte) cuyas aguas están cubiertas que vierten los montes vecinos exhaliando un pernicioso olor, en la Abisinia el *Dembea*, en la Senegambia el *Coyor* en la isla de Madagascar, el *Antsianake*.

Islas. Los suaves contornos del Africa presentan menos islas que las demás partes del mundo; vamos á clasificar las que tiene, recorriendo los mares que ocupan.

En el *Mediterráneo* la isla de *Gerbi* y el grupo de *Kerkeni* pertenecientes al estado de Túnez.

En el *océano Atlántico* las islas Azores cubiertas de colinas y de montañas volcanizadas cuyo entreabierto seno manifiesta que ha tenido que sufrir violentas convulsiones. Su fértil suelo produce trigo candeal, mijo, maíz, naranjas y esquisitos vinos. Su poblacion se compondrá de unas 120,000 almas. Pertenecen á Portugal patria de *Gonzalo Velho* que las descubrió en 1444. La isla de Madera que se estiende por 12 leguas de largo y seis de ancho cuya poblacion se compone de 120,000 almas y cuyos vinos tienen tanta fama como los de las Azores. Pertenecen tambien á Portugal.

Las *islas Canarias* que son en número de siete y pertenecen á España; producen trigo, cebada, maíz, centeno, y contienen por junto una poblacion de 190,000 almas.

Las *islas del cabo Verde* que forman parte del Africa portuguesa están habitadas por unos 60,000 hombres. La *isla de la Ascension* donde tienen los ingleses un establecimiento; la *isla de Santa Elena* célebre por la cautividad y muerte de Napoleon, tiene unas cinco leguas escasas de largo por tres de ancho; su suelo es estéril, sus peñascos y sus quiebras rodean al viajero de ideas sombrías. Pertenecen á los Ingleses. Las *islas de Fernando Pó*, del *Príncipe*, y de *Santo Tomás* y de *Annobon* en el golfo de Guinea.

En el mar de Indias está situada Madagascar; una de las islas mas grandes del mundo, pues tiene 440 leguas de largo y 150 de ancho con una poblacion que se calcula en 2,000,000 de habitantes. Está atravesada en toda su longitud por una cordillera de montañas que la divide en dos partes casi iguales; de estas montañas brotan un gran número de rios que fertilizan mucho el suelo, pero su clima es demasiado calido y sus playas pantanosas, son insalubres. Las *islas Comores* en el canal de Mozambique.

La isla Borbon descubierta en 1545 por los portugueses tiene unas 91 leguas en su parte mas larga y 48 leguas en su parte mas ancha. Su poblacion se calcula ser de 90,000 habitantes. Es célebre por la superior calidad de su café y produce tambien azúcar, arroz, trigo, maíz, cazabe, pimienta, nuez moscada y canela. Pertenecen á la república francesa. La *isla Mauricio* ó isla de Francia descubierta por Pedro Mascanenas navegante portugués en 1605. En 1698 el almirante holandés Fau-Neck la encontró desahitada, tomó posesion de ella en nombre de su gobierno y le dió el nombre de *Mauricio* que era el del *Stathouder* Mauricio príncipe de Orange; pero abandonándola el gobierno holandés la Francia tomó posesion de ella en 1712 y la conservó hasta 1810, época en que se apoderaron de ella los ingleses. Tiene unas 16 leguas en su parte mas larga y 9 y 1/2 en su parte mas ancha. Produce café, azúcar, trigo, maíz, algodón, añil, pimienta y cochinilla. La isla Rodriguez compuesta de una peña calcárea cubierta de tierra vegetal fertilísima posee unos 120 habitant-

tes. Pertenece á la Inglaterra. A la misma nacion pertenecen tambien las islas *Seichelle* y *Amirantes* en otro tiempo incultas y despobladas y hoy dia buelendo en habitantes y llenas de establecimientos. Produce caña de azúcar, café, clavos, nuez moscada y cocoteros. La isla *Socotra* junto á la embocadura del golfo de Aden está habitada por un pueblo llamado *Mehris* gobernado por un rey tributario del iman de *Maskata*. Esta isla tiene unas 40 leguas de largo, por 10 de ancho en su parte media. Su terreno es fértil, sus principales producciones consisten en aloe, incienso, melones, dátiles y sangre de dragon. En sus costas se encuentra ambar gris y coral.

En el Mar Rojo. Está la isla *Dhalak* rica y célebre por su comercio de perlas en otro tiempo, pobre actualmente y habitada solo por algunos pescadores.

Canales. Véase la mencion especial del Egipto.

Clima. Situada entre los trópicos la mayor parte del Africa sufre el excesivo calor de la zona tórrida y la inmensidad de sus desiertos faltos de agua y de vegetacion hace su calor insoportable. Estas áridas llanuras engendran tambien el *Simoun*, huracan que levanta olas de arena y esparce con ellas la desolacion y la muerte en su tránsito.

Productos. El Africa tiene minas de oro, plata, cobre plomo, hierro y sal. Abunda en piedras preciosas, hermosos mármoles y granitos. Su vegetacion en las costas de Berberia es muy semejante á la de España; las plantas de Egipto tienen en general una fisonomía especial y entre ellas se encuentra *sen*, *nymphaea* y *azufaisos*. Casi toda la peninsula produce dátiles, cocos, plátanos, naranjas, limones, tamarindos, especias, gomas, incienso y maderas de teñir. Entre otras cosas se cultivan el arbor, el mío, el miz, la cazaba. En Africa viven el camello, el elefante, el rinoceronte, el bufalo, el antilope, la yena, la girafa, el leon, el tigre, la pantera, el leopardo, el chacal, el hipopótamo, el avestruz, el cocodrilo, y el camaleon. Esta region ofrece los gigantes del reino animal y del reino vegetal; tales son el enorme *baobab* que ocupa la costa occidental y la girafa y el avestruz,

Familias ó razas. Las principales son las de los *Jacobitas*, de los *Bereberes*, de los *Abadeos*, de los *Chelucos*, de los *Tcheset-Agow*, de los *Tuariks*, de los *Cheluks*, de los *Mandingos*, de los *Fulaks*, de los *Hausas*, de los *Baghermehs*, de los *Bornuans*, de los *Achantis*, de los *Bennis*, de los *Moluanos*, de los *Cafres*, de los *Hotentotes*, de los *Macuas*, de los *Galas*, de los *Muzimbos*, de los *Osmanlis*, y de los *Madecacos*. Poblacion se calcula en 70.000,000 de almas.

Religion. La religion dominante en Africa, es todavía la del *jetiquismo* y la profesan casi todos los negros. Los *Vidah* adoran la *serpiente*, los *Bisagos* el *gallo*, los *Beninos* el *lagarto*, los *Achantis* el rio *Tando*, y el *gavilan*; los *Calabares* el *tiburón*, los *Agows* el *Nilo*, los habitantes del *Daukas* rinden culto al rio *Cobi*, los de *Akra* á la *yena*, los de *Buni* al *igana*, los de *Wasenah* á la *luna*. En el reino de *Magadocho* la religion es una mezcla de la mahometana y de la pagana. En el *Ouago* hay otra mezcla de Cristianismo y de *jetiquismo*. Los *Mucangama*, los *Moluanos*, los *Muchindi*, los *Casangos* y otros pueblos de la *Nigricia* austral y central ofrecen sacrificios humanos á sus idolos y son *antropófagos*. El islamismo domina en todos los estados berberiscos,

en las regiones bañadas por el Nilo en cierta porcion de la costa oriental y en la mayor parte del Sudan. Casi todos los *Fulas* y *Mandingos* siguen las doctrinas de *Mahoma*. El *maguismo* tiene algunos adeptos en *Mozambique*, el Cristianismo ha hecho algunos progresos entre los *Coptos* ó *Jacobitas* y los *Monofisitos* de la *Abisinia*. El calvinismo se propaga en las posesiones africanas de Inglaterra, de Holanda, de Dinamarca y de América. Por último, el judaismo ha penetrado mas ó menos en todas las regiones del Africa, donde han llevado su industria los *Israelitas*.

Gobierno.

La forma política dominante en Africa es la monárquica y despótica. El reino de Sus presenta una *oligarquia federal*, el *Tuta-Djalón* una *teocracia oligárquica*, el estado de *Damer* en *Nubia*, una *teocracia monárquica*, el reino de *Achanti* una *monarquía aristocrática*, los *Susnos* una *confederacion republicana*, el *Borgu* una *confederacion monárquica*; en algunas poblaciones de *Madagascar* los actos gubernamentales se discuten en asambleas públicas llamadas *Cabaras*. Entre los *Susnos* existe una sociedad secreta llamada *Purrah* cuyo objeto es la conservacion del orden y de la justicia.

Industria. Los egipcios y los habitantes de los estados berberiscos sobresalen en los tejidos y en los curtidos. Los *Was* de *Madagascar* compiten con los Europeos en cuanto á la perfeccion con que trabajan los metales. El imperio de *Bornn* es célebre por sus tejidos de algodón. El *Achanti*, la *Dginia* y *Tombuctu* han adquirido mucha fama por sus obras de joyeria. Los *Moluanos* y los habitantes de *Morlu* hacen digecillos de las piedras finas tallándolas y grabando en ellas; los *Maniquies*, los *Beljuanas*, los *Moluanos*, los *Maravies* y otros hacen admirables trabajos en hierro, en cobre y en marfil. Los moros de *Saara* son armeros; los pobladores de la *Nigricia meridional*, fabrican con mucho arte *tapa-rabos* y *esteras*.

Comercio. Las operaciones comerciales se hacen en Africa con mucha actividad y el espíritu mercantil de sus habitantes se remonta á los tiempos mas antiguos. Los artículos de importacion suelen ser generalmente tejidos de seda, telas cercias de lana, telas pintadas, armas, objetos de cerrajería, porcelanas, artículos de cristal, perfumes, especias, papel, quincalla, sal, licores fuertes, vinos y azofar. La esportacion suele consistir en curtidos, dátiles, *sen*, gomas, *tafi.etes*, pimienta, arroz, marfil, cera, oro en polvo, plumas de avestruz, anatron, algodón y añil. Todos los años salen numerosas caravanas de todas las estremidades del Africa conduciendo al interior las mercancías de Europa y del Asia y á su vuelta hacen provision de productos indígenas. *Tombuctu* y *Dginia* son los mas importantes depósitos de los géneros de comercio de estas caravanas.

En los negocios mercantiles que se realizan en el interior del Africa, apenas se hace uso de la moneda; las compras se pagan con oro en polvo, ó *tibbar* con sal ó con caurises, conchitas que se recogen en las *Maldivas*. Nuestra moneda de cuatro reales viene á equivaler á unos doscientos caurises mandingos.

Division política.

CUADRO DE LOS PRINCIPALES ESTADOS DE AFRICA.

ESTADOS.	CAPITALES.	HABITANTES.	SOLDADOS.
Egipto	Cairo	2.300,000	»
Imperio de Marruecos	Marruecos	5.500,000	36,000
Argel	Argel	1.600,000	»
Túnez	Túnez	1.800,000	6,000
Tripoli	Tripoli	660,000	4,000
Nubia	Sennaar	2.500,000	»
Abisonia	Gondar	1.000,000	»
Kardifan	Obeid	500,000	»
Darfur	Cobbe	120,000	»
Bornu	Kuka	200,000	»
Senegambia	»	700,000	»
Achanti	Cumasia	3.000,000	»
Cougo	Loanda	1.410,000	»
Colonia del Cabo	El Cabo	170,000	»

Los geógrafos modernos dividen el Africa en cinco grandes regiones: la *region del Nilo*, la *region de Maghreb*, la *region de los Negros*, la *region del Africa austral*, la *region del Africa oriental*. Hay quien establece tambien una sesta region formada con las posesiones de los extranjeros en Africa.

REGION DEL NILO.

Situacion astronómica. Entre los 28° y 35° de longitud oriental y los 7° y 32° poco mas poco menos de latitud boreal.

Limites. Al Norte el *Mediterráneo*; al Sur, el *Africa oriental* y la *Nigricia*; al Este, el *Asia otomana* y el *mar Rojo*; al Oeste, la *Nigricia* y el *Maghreb*.

Rios. El origen del Nilo no se conoce todavía con exactitud; pero se supone que está en los montes de la Luna donde su corriente toma el nombre de *rio Blanco*. Bajo esta denominacion recorre el Duga, el país de los Chelukos y Deuka y despues de mezclar sus aguas con las del *rio Azul* que sale de Abisinia, toma el nombre de Nilo, atraviesa la Numidia y entra en el Egipto habiendo atravesado la catarata de *Phylæ*. Debajo de el Cairo se divide en muchos brazos que desembocan todos en el Mediterráneo, siendo los principales los de *Damieta* al Este, y de *Roseta* al Oeste. El salirse de madre el Nilo es un fenómeno comun á todos los grandes rios de la zona tórrida.

Division política.

La region del Nilo abraza la *Abisonia*, el *país de Bahr-el-Abiad*, la *Nubia*, y el *Egipto* con sus adyacentes al Norte.

ABISINIA.

Esta region, y la de la Nubia son célebres entre los arqueólogos por sus templos abiertos en la Peña Viva, que son notables muestras de la arquitectura troglodítica. Se citan particularmente las nueve iglesias de la Abisonia abiertas en un monte del Lasta. Una de estas iglesias llamada Gólgota, encierra la tumba de *San Lilibala* fundador segun se cree de los apresados monumentos.

Las ciudades mas notables son :

Gondar, capital de todo el imperio antiguamente,

y hoy dia del reino de *Ambara*, situada en una elevada colina, y ceñida por todos lados de un profundo valle. Las paredes de las casas son de tierra, pero no tienen mas que un solo piso, y el techo cubierto de bálago. El único monumento notable es el Palacio del soberano, que tiene cuatro pisos y es de piedra. Las iglesias están construidas del mismo modo que las casas, pero en su interior las adornan con tapices de seda azul y las adornan con espejos. Poblacion 6,000 habitantes.

Adova, ciudad bien construida que fue en otro tiempo capital del Imperio Abisinio, así como es hoy la mas mercantil. La tela de algodón que sale de sus telares circula como moneda por todo el país. Poblacion 8,000 habitantes.

PAIS DE BALIR-EL-ABIAD.

El Kordofan, es una region bordada de oasis y dedicada á la agricultura. Su capital *Obeid*, contiene unas 3,000 almas. El viajero *Ruppell* vió en este país armaduras para hombres y para caballos, semejantes á las que se usaban en Europa durante la edad media.

El Darfur, es como el Kordofan un vasto país desierto donde se encuentran oasis; su capital es *Cobbe*, notable sobre todo por la actividad comercial de sus moradores. Tiene dos mezquitas y cinco escuelas públicas. Poblacion 6,000 habitantes.

NUBIA.

Todos los países que se estienden á lo largo del Nilo son considerados como tributarios del soberano de Egipto. Las ciudades mas importantes de la Nubia son :

Sennaar; conjunto de cabañas que rodean el demantelado palacio de los antiguos reyes, vasto recinto en cuya construccion solo se empleó el ladrillo. Poblacion 9,000 habitantes.

Chendy, antes de la invasion egipcia era esta ciudad el mas vasto depósito de mercancías de la Nubia y el mas considerable mercado de esclavos. No lejos de Chendy y cerca de *Assur* se encuentran las ruinas de *Meroe* célebre por sus monumentos, su oráculo de Júpiter Ammon, y su comercio. Poblacion 7,000 habitantes.

Derr. Esta ciudad es considerada como la capital de la Baja-Numidia. En sus alrededores se conserva

un templo abierto en la peña, cuya construcción se atribuye á Sesostris. Poblacion 3,000 habitantes.

Dongolah, situada en la márgen derecha del Nilo, fue la ciudad mas grande, mas poblada y mas rica en la edad media. Actualmente está reducida á poblacion de 300 habitantes.

Suakim, situada en el mar Rojo, pertenece al reino de Egipto. Es la ciudad marítima mas mercantil de toda la region del Nilo. Poblacion 3,000 habitantes.

Sebua. Cerca de esta aldea hay un gran hemispeo & edificio construido parte en la peña y parte en el exterior. Antes de entrar en el templo se atraviesa un corredor lleno de esfinges y de estatuas colosales.

EGIPTO.

Véase la mencion particular.

REGION DEL MAGHREB.

VEASE la mencion sobre ARGELIA y PROVINCIAS BERBERISCAS.

REGION DE LOS NEGROS.

Situacion astronómica. Longitud entre 2º Occidente y 24º Oriente; latitud, entre 17º boreal y 18º austral.

Límites. Al Norte, el *Maghreb*; el *Sahara*; al Sur el *Africa austral* y el *Atlántico*; al Este la *region del Nilo* y el *Africa oriental*; al Oeste el *Atlántico*.

Ríos. Los de la Nigricia son numerosos pero muy poco conocidos. A escepcion de los que desaguan en el lago Tchad, todos los demás desembocan en el Atlántico. Los principales son el *Senegal*, el *Gambia*, el *Geba*, el *Rio Grande*, el *Rio Nuñez*, el *Escarcies*, el *Rokela*, el *Sueiro da Costa*, el *Aucobra*, el *Rio Volta*, el *Joliba*, el *Rio del Rey*, el *Cuango*, el *Coanza*, y el *Catumbella*.

Division política.

Esta region se compone del *Sudan ó Nigricia central*, de la *Senegambia*, ó *Nigricia occidental*, de la *Guinea ó Nigricia marítima* y del *Congo ó Nigricia meridional*.

SUDAN Ó NIGRICIA CENTRAL.

Sus ciudades mas notables son :

Sego, en cuya construcción se ve gusto y limpieza. Está amurallada y contiene 20,000 habitantes.

Djenné, ciudad mercantil, situada sobre el Joliba, como la anterior. En su gran mezquita tiene elevadas torres macizas. Poblacion 10,000 habitantes.

Tombuctú. Esta célebre ciudad cuya misteriosa existencia escitó siempre la curiosidad de los Europeos y la exploracion de los extranjeros, nos la ha dado á conocer en sus verdaderas proporciones el estudioso Caillé. Está situada á ocho millas de distancia de la margen izquierda del Joliba. Tiene un puerto llamado *Cabra*. Tombuctú tiene tres millas de circunferencia; sus casas son de ladrillo, sus calles anchas y limpias. Las familias pobres viven en unos como cajones de paja. Tiene siete mezquitas; es el principal depósito de aquella parte del Africa, y recibe toda la sal procedente de las minas de *Tudeyni*. Poblacion 15,000 habitantes.

Busa, situada en la orilla izquierda del Kuarra 6 Niger, tiene unos 12,000 habitantes. En sus inmediaciones naufragó é indudablemente fue asesinado el infeliz Mungo-Park.

Kiama es una de las ciudades mas comerciales y mas populosas de Bosgu. Poblacion 30,000 habitantes.

Benin tiene pocos habitantes relativamente á la estension que ocupa. El palacio del rey está bien construido y tiene largas galerías sostenidas por columnas. El sepulcro de los soberanos está en un pozo profundo que permanece siempre abierto. Despues de la muerte del rey y por espacio de tres dias, sus mas leales vasallos se arrojan voluntariamente al pozo; y si alguno de ellos resiste, encuentra quien le precipite mal de su grado. Poblacion 15,000 habitantes.

Sackatu es la ciudad mas populosa del imperio de los *Felanos*, y la residencia habitual del sultan Bello, soberano del país. Está situada sobre una colina á cuatro jornadas del Joliba. Sus casas bien construidas forman calles regulares, lo cual es una escepcion en Nigricia. Sackatu tiene dos grandes mezquitas, un espacioso mercado, una ancha plaza en frente del palacio del sultan, murallas, y fosos. Poblacion 80,000 habitantes.

Kano, en la concha del Tchad es el principal mercado del Africa central. Forma un óvalo irregular, y está rodeada de una muralla de 35 piés de altura, y de dos fosos. Las puertas de Kano son 15, cubiertas de chapas de hierro. Poblacion 40,000 almas.

SENEGAMBIA Ó NIGRICIA OCCIDENTAL.

Este vasto territorio está repartido entre tres naciones: los *Ghiolofs*, los *Peuls* y los *Mandingos*. Los primeros son gobernados por príncipes cuyo título varia de un reino al otro y cuya corona es hereditaria en la línea colateral. Los segundos están bajo el dominio de un jefe religioso, que se da á sí mismo el nombre de *príncipe de los fieles*. Los terceros no tienen aun una organizacion política bien decidida.

Las ciudades principales de estos tres estados son:

Medina, ciudad *Ghiolof* ceñida de murallas de tierra, cuyas casas son de la misma materia, tiene reputacion por el gran número de tintoreros establecidos en su recinto. Poblacion 1,000.

Timbu, del estado de los *Peuls*, al pié de una elevada montaña, con una residencia real, tiene una gran mezquita y 9,000 habitantes.

San Luis, en la embocadura del Senegal, es capital de las posesiones francesas en la Senegambia, y contiene unos 660 almacenes comerciales y muchos establecimientos públicos. Poblacion 3,500 habitantes.

Bathuret, en la embocadura del Gambia, es la capital de las posesiones inglesas en la Senegambia.

GUINEA Ó NIGRICIA MARITIMA.

Las principales ciudades de la Guinea son:

Cavally cerca del lago de las Palmas en la costa del Viento, es una república oligárquica que profesa un culto particular.

Cumasia, capital del poderoso estado de los *Achantis* es notable por su limpieza. Sus calles son anchas y rectas, sus casas son pequeñas y están construidas de cañas. El palacio del soberano está lleno de adornos de oro y de plata. Cumasia es como Tambuctu, un inmenso depósito de artículos de comercio; poblacion 15,000 habitantes.

Sallagha. Los habitantes de esta ciudad son los que tienen mejor reputacion de industriales y de ci-

vilizados en sus costumbres entre todos sus demás vecinos.

Yahubia, capital del *Dagumba*, es segun dicen mas grande que Cumasia y está mas poblada; es centro de gran actividad industrial y de un comercio muy estenso; debe su nombre á un *oráculo* que posee tenido en grande veneracion entre los negros. Cuenta unos 20,000 habitantes.

CONGO Ó NIGRICIA MERIDIONAL.

Sus principales ciudades son:

San Salvador, capital de Congo, situada sobre una eminencia bajo uno de los climas mas sanos del mundo; sus habitantes cuyo esterior previene en favor suyo son generalmente miserables en su interior; y aun la misma ciudad ha degenerado mucho á medida que el poder de Portugal ha ido perdiendo sus influencias sobre ella. Poblacion 24,000 habitantes.

Yanvo es la ciudad mas grande del Africa al Sur del Ecuador. Tiene fortalezas, prisiones y plazas públicas. Sus casas son de ladrillo. El Palacio del rey es bastante grande y su Harem contiene 700 mujeres. Poblacion 3,000 habitantes.

Loanda es segun parece la mas hermosa ciudad de toda la region de los Negros; pues tiene casas grandes de piedra, iglesias, conventos, fortalezas y un puerto. Hace un comercio importante de esclavos. Poblacion 3,000 habitantes.

AFRICA AUSTRAL.

Situacion astronómica. Entre los 3.º y los 39.º de longitud y los 48.º y 75.º de latitud austral.

Limites. Al Norte el Congo, el *Africa oriental*; al Sur el *Océano austral*; al Este el *Océano indico*; al Oeste el *Atlántico*.

Rios. El océano Atlántico recibe las aguas de *Orange* y del *Elefante*. En el océano Austral desaguan el *Gaurits*, el *Cantoos*, el *Zoudags*, el *Gran Pescado* y el *Feis-Camma*; en el océano Indico desembocan las corrientes del *Mafuno ó Lagoa*, del *Lorenzo-Marques* y de *Arroe*; el *Krumau* es un gran rio del país de los lós Betjuanas que parece perderse entre las arenas como muchos otros.

Division política.

Esta region se compone de la *Limbebaria* de la *Hotentocia* de la *Colonia del Cabo*, de la *Cafreria* y de los cafres Betjuanas.

Sus sitios mas notables son:

El Cabo de Buena-Esperanza. Esta porcion del Africa que estubo en otro tiempo bajo la dominacion de Holanda, es regida actualmente por la Inglaterra. Cada distrito tiene una administracion compuesta de un magistrado y seis consejeros; los cuales reciben las órdenes del gobernador del Cabo, que tiene á su disposicion tres regimientos ingleses y un regimiento compuesto de Hotentotes y de Cafres. Los Hotentotes ocupan un gran número de tribus, que se estienen hasta los sitios habitados por los Boshimens, (hombres de bosque) y los Bricas. Los Cafres están al Este del Cabo, y principalmente á orillas del Zembeze.

El Cabo, ciudad capital de la colonia de su nombre, está situada al pié de las montañas de la Mesa y del Leon; es notable bajo el aspecto comercial y tambien, como sitio donde se detienen los buques ingleses. Poblacion 19,000 habitantes.

La nueva Litaku, ciudad importante del país de

los cafres Betjuanas, donde reside el rey. Tiene una iglesia y varias escuelas fundadas por los misioneros. Poblacion 6,000 habitantes.

AFRICA ORIENTAL.

Situacion astronómica. Entre 16.º y 55.º longitud oriental y entre 12.º latitud boreal y 20.º latitud austral.

Limites. Al Norte la region del Nilo y el Golfo de Aden; al Sur el *océano Indico* y el *Africa austral*; al Este el *océano Indico*; al Oeste la *Nigricia*.

Rios. El océano Indico recibe las aguas de *Zambeze del Loffits*, de *Mutch-Er-fine*, del *Utando* y del *Quilimausi*.

Division política.

Esta region se divide en parte continental y en parte insular. La parte continental comprende la costa bañada por el mar de India, desde Sofala en el canal de Mozambique, hasta Zeicah en el golfo de Aden.

La parte insular comprende la grande isla de *Madagascar* dividida en dos reinos, *Emirna* y *Mena-Be* y las islas *Comores*.

PARTE CONTINENTAL.

Mozambique, situada en la costa de este nombre es una villa bastante bien construida. Es residencia del gobernador general, silla episcopal y tiene puerto y ciudadela. Poblacion 10,000 habitantes.

Mombaza, tiene un comercio activo y floreciente, un puerto magnifico, un buen embarcadero y un astillero.

PARTE INSULAR.

Autanarivo, capital del reino de Emirna se compone generalmente de miserables habitaciones pero posee un templo bastante espacioso consiruido por un obrero francés de orden del rey Radama. Los palacios *Tranwala* y *Bessakana*, así como el Mausoleo de Radama son tambien notables edificios construidos por el mismo obrero. El colegio y la imprenta de Autanarivo son fundacion de los misioneros ingleses. Poblacion 30,000 habitantes.

Mena-Bé, capital del reino de su nombre y residencia del rey, es ciudad de unos 30,000 habitantes.

POSESIONES DE LAS POTENCIAS EXTRANJERAS.

VEÁNSE EGIPTO y regencia de TRÍPOLI.

AFRICA PORTUGUESA.

El Africa Portuguesa se compone de las islas *Azores*, *Madera* y del *Cabo Verde* situadas en el océano Atlántico y de *Santo Tomas* y de *Príncipe*, en el golfo de Guinea. Los territorios de *Angola* y de *Ben-guela* en el Congo (*Nigricia*) y *Mozambique* que comprende una parte considerable del Africa oriental desde la bahía de *Lagoa* hasta el *cabo Delgado*.

Angra, ciudad episcopal en la isla de *Tercera*, es residencia del gobernador de todo el Archipiélago. Poblacion 13,000 habitantes.

AFRICA INGLESA.

El Africa inglesa se compone de las posesiones siguientes.

