

Este Principado de Asturias, es una parte de la Provincia de Leon.  
 Se ha procurado poner en cada Concejo todas las Parroquias, que se comprenden en él. En algunos se han colocado varios lugares, á demas de las Parroquias: y se procedió así, solamente quando lo permitió los ensanches del Concejo, y quando lo suministraron las noticias; pero nunca por espíritu de preferencia de este al otro Lugar.

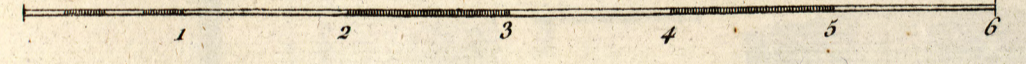
**NOTA**  
 Se tubo presente para la composición de este Mapa, varias noticias de el Ilustrísimo Señor Don Pedro Rodriguez Campomanes: un Mapa manuscrito de D. Jacinto Avella Fuertes: otro tambien manuscrito de D. Pedro Gonzalez: uno de Ibias de D. Lope Matias Ron; y de otros muchos documentos de los naturales. Se ha suprimido la voz Concejo, por no repetirla tantas veces como Concejos hai en Asturias, que son muchos: por que algunos son tan pequeños, que no se pueden aun escribir abreviados: por que ocupan e impiden de poner algunos lugares principales: por que la cabeza de el Concejo está señalada con su marca particular; y por que el nombre está con letras capitales, y encerrado entre los puntos, y color de su comprehension.

43°  
 35'  
 30'  
 25'  
 20'

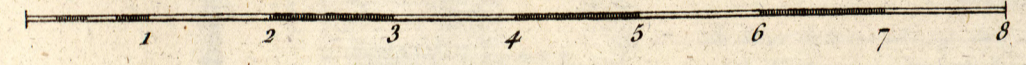
- EXPLICACION DE LAS SEÑALES.**
- × Molino
  - Ciudad
  - Villa grande
  - Villa
  - Lugar grande
  - Lugar y Parroquia
  - Parroquia
  - Lugar sin Parroquia
  - Venta
  - Castillo ruinado
  - 1 Castillo ó Casa Fuerte
  - × Despoblado
  - † Hospital
  - † Cabeza de Concejo
  - † Coto y Jurisdiccion
  - 1 Puerto de Mar
  - † Obispado
  - † Colegiata
  - † Abadía
  - † Monasterio

- Donde hay Convento de Religiosos, ó de Religiosas, se señala con una letra ó un numero.
- A. Benitos
  - B. Bernardos
  - 1. Dominicos
  - 2. Franciscos menores Observantes
  - 7. Agustinos Descalzos
  - 12. Mercenarios Calzados
- Hay en Oviedo los Conventos siguientes, B.B.B.1.2.2.

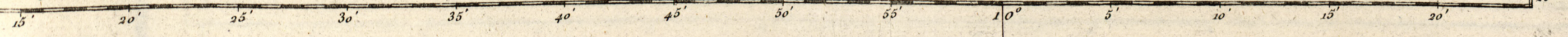
Leguas de una hora de camino, llamadas de marina: comprehende cada una 6626 varas castellanas, de las quales entran 20 en un Grado.



Leguas legales castellanas de 5000 varas; que entran de estas en un Grado 26 1/2.



Longitud Oriental del Pico de Teyde.



MAPA  
 DE EL PRINCIPADO DE  
 ASTURIAS,  
 DEDICADO  
 Al Serenissimo Señor Don  
 CARLOS ANTONIO  
 Principe de Asturias:  
 Comprehende todos sus Concejos, Cotos y Jurisdicciones:  
 Por D. Tomàs Lopez.  
 Geografo de los Dominios de S.M. de las Reales  
 Academias de S. Fernando, de la  
 Sociedad Bascongada de los Amigos  
 del País, y de la de Buenas  
 letras de Sevilla.  
 Madrid Año 1777.