

VÍAS PÚBLICAS				NÚMEROS		LA VIA Ó TROZO DE ELLA		Parroquias	BARRIO		Se hallan en ella	
Números	Ord.	Zona	Nombres	Clase	Impares	Pares	Principia		Termina	Nombre		N.º
	2.º	1.ª	Hortaleza (de).. Calle.		15 á 69	»	Infantas	Sta. Brígida	S. Ildefonso.....	Hernan Cortés	6	En el n.º 69 iglesia y Escuelas Pías de San Antonio Abad, Comunidad de Religiosos Escolapios; Escuelas dominicales de San Antón y fuente publica del viaje de la Castellana, llamada de Galápagos; parada de 10 carruajes de plaza.
	2.º	1.ª	Id..... Id.		»	28 á 98	Id.....	Gravina.....	S. José.....	Bilbao.....	2	Parada de 5 carruajes de plaza.
71-87 89-91	2.º 1.º	1.ª 2.ª	Id. Id.		71 á 91	»	Sta. Brígida.....	P.ª Sta. Bárbara..	S. Ildefonso.....	S. Opropio....	8	En el n.º 83 Casa de Misericordia y Colegio de niñas de Santa Isabel; los números 81 y 83 tienen agua de los viajes de la villa; parada de 4 carruajes de plaza
	2.º	1.ª	Id. Id.		»	102 á 180	Gravina	Trav.ª S. Mateo..	Sta. Bárbara.....	Góngora.....	5	En el n.º 114, iglesia y convento de las Religiosas de Santa María Magdalena de la Penitencia; en el número 122 el periódico <i>El Electrón</i> ; el n.º 122 tiene agua de los viajes de la Villa.
132-142 144-150	2.º 1.º	1.ª 2.ª	Id..... Id.		»	132 á 150	Trav.ª S. Mateo..	P.ª Sta. Bárbara..	Id.....	Campoamor...	3	»
	3.º	1.ª	Infantas (de las) Id.		1 y 1 dº	»	Fuencarral.....	Hortaleza.....	S. Martín.....	Hernan Cortés	6	»
	3.º	1.ª	Id..... Id.		3 á 17	»	Hortaleza.....	Barbieri.....	S. José.....	Bilbao.....	2	»
19-27 36-44 29-31	3.º 1.º	1.ª	Id..... Id.		19 á 31	36 á 44	Barbieri.....	P.ª del Rey.....	Id.....	Torres.....	10	En el n.º 31 casa llamada de las siete chimeneas, construida por el famoso Juan de Herrera en 1572, y donde se halla el Banco de Castilla; en el número 42 el <i>Diario Oficial de Avisos</i> .

VÍAS PÚBLICAS				NÚMEROS		LA VÍA O TROZO DE ELLA		Parroquias	BARRIO		Se hallan en ella	
Números	Ord.	Zona.	Nombres	Clase	Impares	Pares	Principia		Termina	Nombre		N.º
28 y 30 32 y 34	1.º	1.ª	Infantas (de las)	Calle.	>	28 á 34	Clavel.....	Barbieri.....	S. José.....	Torres.....	10	>
>	3.º	2.ª	Jesús del Valle	Id.	1 á 27	2 á 48	Pez.....	Espíritu Santo..	1-9, N. S. Cova- 2-18(donga.... 11-27, S. Ildefon- 20-48) so.....	Jesús del Valle	7	En el n.º 42 carrete para casos de incendio.
>	3.º	2.ª	Justiniano (de)	Id.	1 á 9	2 á 14	Sta. Teresa.....	Orellana.....	Sta. Bárbara....	Campoamor...	3	En el n.º 12 Consulado del Paraguay. En el 7 escuela municipal elemental de niñas número 42.
>	2.º	2.ª	Larra (de)	Id.	1 á 11	2 á 14	Apodaca.....	Sagasta.....	Stos. Justo y Pastor.....	Apodaca.....	1	>
>	3.º	2.ª	Libertad (de la)	Id.	1 á 31	2 á 18	Infantas.....	Arco Sta. Maria..	S. José.....	Torres.....	10	En el n.º 10 Colegio de Agentes de Negocios. En el n.º 16 Teatro Moderno (Alhambra) y en el principal Redacción de <i>La Epoca</i> . En el n.º 29 redacción é imprenta de <i>El Correo</i> ; el n.º 4 tiene agua de los viajes de la Villa.
>	3.º	2.ª	Id.	Id.	33 á 41	20 á 26	Arco Sta. Maria.	Gravina.....	Id.....	Góngora.....	5	>
>	3.º	2.ª	Madera (de la)	Id.	23 á 39	10 á 38	Pez.....	D. Felipe.....	10-28, N. S. Cova- 23-35) donga.... 30-38, S. Ildefon- 37-39) so.....	Jesús del Valle	7	>
>	3.º	2.ª	Id.	Id.	41 á 61	>	D. Felipe.....	Espíritu Santo..	Id.....	Id.....	7	>
>	3.º	2.ª	Id.	Id.	>	40 á 44	Id.....	Id.....	Id.....	S. Pablo.....	9	>
>	3.º	2.ª	Marqués de Sta. Ana (del) (1)	Id.	>	2 á 28	Pez.....	Id.....	N. S. Covadonga.	Jesús del Valle	7	>
>	2.º	1.ª	Id. de Valdeiglesias (del) (2)	Id.	1 á 13	2 á 4	Alcalá.....	Infantas.....	S. José.....	Torres.....	10	En el n.º 2 la iglesia parroquial de S. José.
>	3.º	2.ª	Molino de Viento (del)	Id.	1 á 25	2 á 30	Pez.....	Escorial.....	N. S. Covadonga.	Jesús del Valle	7	Frente al n.º 10 fuente pública del viaje de la Alcubilla.

(1) La calle del Marqués de Santa Ana, antes calle del Rubio.

(2) La calle del Marqués de Valdeiglesias, antes calle de las Torres.

VÍAS PÚBLICAS				NÚMEROS		LA VIA Ó TROZO DE ELLA		Parroquias	BARRIO		Se hallan en ella	
Números	Op.	Zona	Nombres	Clase	Impares	Pares	Principia		Termina	Nombre		N.º
	3.º	2.ª	Molino Viento (del).....	Calle.	27 á 37	>	Escorial.....	D. Felipe.....	S. Ildefonso.....	Jesús del Valle	7	<p>En el núm. 34 escuela municipal elemental de niños n.º 3 y la de adultos n.º 2.</p> <p>></p> <p>En el n.º 14 mercado de San Antón.</p> <p>Frente al n.º 49 fuente pública del Canal de Lozoya.</p> <p>></p> <p>El n.º 4 tiene agua de los viajes de la Villa. Parada de 5 carruajes de plaza.</p> <p>Parada de 2 carruajes de plaza.</p> <p>></p> <p>En el n.º 4 Colegio y Comunidad de Religiosas de Nuestra Señora de Loreto (Ursulinas). El n.º 2 tiene agua de los viajes de la Villa.</p> <p>En el n.º 20 Colegio de la Concepción, de niñas pobres. La Iglesia de San Antonio de los Portugueses y Comunidad de Hermanas de la Compañía de Santa Teresa.</p>
	3.º	2.ª	Id.....	Id.	>	32 á 46	Id.....	Id.....	Id.....	S. Pablo.....	9	
	2.º	2.ª	Orellana (de)...	Id.	1 á 9	2 á 14	P.ª Sta. Bárbara	Argensola.....	Sta. Bárbara.....	Campoamor..	3	
	3.º	2.ª	Palma (de la)..	Id.	1 á 31	>	Fuencarral...	S. Andrés.....	Stos. Justo y Pastor.....	S. Pablo.....	9	
	3.º	2.ª	Pelayo (de)..	Id.	1 á 37	2 á 32	S. Marcos.....	Gravina.....	S. José.....	Bilbao.....	2	
	3.ª	2.ª	Id.....	Id.	41 á 65	32 d.º á 58	Gravina.....	Trav.ª S. Mateo..	Sta. Bárbara.....	Góngora.....	5	
	3.º	2.ª	Id.....	Id.	67 á 73	60 á 74	Trav.ª S. Mateo..	Fernando VI ..	Id.....	Campoamor...	3	
	2.º	1.ª	Peligros (de)...	Id.	>	2 á 20	Alcalá.....	Cabaliº Gracia...	S. José.....	Torres.....	10	
	3.º	2.ª	Pérez Galdós(1)	Id.	1 á 9	2 á 12	Fuencarral	Hortaleza.. ..	S. Ildefonso.....	Hernan Cortés	6	
2-6-18 á 24 4-8 á 16	2.º 3.º	2.ª	Pez (del).....	Id.	>	2 á 24	Cor.ª bª S. Pablo.	Mqués. Sta. Ana.	N. S. Covadonga.	Jesús del Valle	7	
	3.º	2.ª	Piamonte (del).	Id.	1 á 11	2 á 6	Góngora.....	Barquillo.....	Sta. Bárbara...	Góngora.....	5	
	3.º	2.ª	Puebla (de la)..	Id.	>	2 á 20	Valverde.....	Cor.ª bª S. Pablo	S. Ildefonso.....	Colón.....	4	

(1) La calle de Pérez Galdós, antes calle del Colmillo.

VÍAS PÚBLICAS				NÚMEROS		LA VÍA Ó TROZO DE ELLA		Parroquias	BARRIO		Se hallan en ella	
Números	Ord.	Zona.	Nombres	Clase	Impares	Pares	Principia		Termina	Nombre		N.º
>	8.º	2.ª	Regueros (de)..	Calle.	1 á 11	2 á 18	Belén.....	Fernando VI...	Sta. Bárbara.....	Campoamor...	3	Frente al n.º 18, fuente pública del canal de Lozoya; en el n.º 5, bomba ordinaria del servicio contra incendios.
>	8.º	2.ª	Reina (de la)...	Id.	23 á 45 dº	14 á 24	Clavel.....	Mqués. Valdeiglesias.....	S. José.....	Torres.....	10	En el n.º 16, Iglesia de la Presentación (vulgo Niñas de Leganés); en el n.º 27, oficinas del Canal de Isabel II (Lozoya).
>	1.º	2.ª	Rey (del).....	Plaza.	1 á 5	2 á 8	Infantas.....	Barquillo.....	Id.....	Id.....	10	En el n.º 4, Compañía Arrendataria de Tabacos y Giro Mutuo; en el n.º 8, Teatro-Circo de Parish; en el centro, la estatua del teniente Ruiz, obra de Benlliure; frente al n.º 4, fuente pública del Canal de Lozoya; parada de 9 carruajes de plaza.
>	1.º	2.ª	Rubio (del)...	(Hoy calle del Marqués de Santa Ana)								
>	1.º	2.ª	Sagasta (de)...	Calle.	>	2 á 14	Gta. de Bilbao..	Florida.....	Sta. Teresa y Sta. Isabel.....	Apodaca.....	1	Parada de carros de transporte.
>	1.º	2.ª	Id.....	Id.	>	16 á 30	Florida.....	P.ª A. Martinez..	Id.....	S. Opropio.....	8	Parada de carros de transporte.
>	3.º	2.ª	S. Andrés (de)..	Id.	>	2 á 10	Espiritu Santo...	Palma.....	Stos. Justo y Pastor.	S. Pablo.....	9	>
>	3.º	2.ª	S. Bartolomé (de).....	Id.	1 á 29	2 á 24	P.ª de Bilbao....	Arco Sta. Maria..	S. José.....	Bilbao.....	2	En el n.º 7 y 9 escuela municipal elemental de niñas n.º 33; en el número 29, mercado de San Antón.
>	3.º	2.ª	S. Gregorio (de)	Id.	1 á 41	2 á 8	Gravina.....	Belén.....	Sta. Bárbara.....	Góngora.....	5	En el n.º 39 periódico <i>El Cardo</i> .

VÍAS PÚBLICAS

Números	Ord.	Zona	Nombres	Clase	NÚMEROS		LA VIA Ó TROZO DE ELLA		Parroquias	BARRIO		Se hallan en ella
					Impares	Pares	Principia	Termina		Nombre	N.º	
	1.º	2.ª	S. Gregorio(de)	Plaza.	1 á 13	2 á 12	Barbieri.....	Gravina.....	S. José.....	Bilbao.....	2	Frente al n.º 13 fuente pública del viaje de la Castellana. Frente al n.º 24 triplicado de la calle de Barbieri fuente pública del Canal de Lozoya. En el centro de la plaza fuente pública del viaje de la Castellana.
	1.º	2.ª	S. Ildefonso(de)	Id.	1 á 5	2 á 4	Cor.ª bª S. Pablo.	S. Joaquín.....	S. Ildefonso.....	S. Pablo.....	9	En el n.º 4 iglesia parroquial de San Ildefonso; mercado del mismo nombre.
	1.º	2.ª	Id.....	Id.	7 á 9	6 á 10	Colón.....	Id.....	Id.....	Colón.....	4	Mercado de id.
	3.º	2.ª	S. Joaquín (de)	Calle.	1 á 9	»	Fuencarral.....	P.ª S. Ildefonso..	Id.....	Id.....	4	Frente al n.º 9 fuente pública del Canal de Lozoya.
	3.º	2.ª	Id.....	Id.	»	2 á 14	Id.....	Id.....	Id.....	S. Pablo.....	9	En el n.º 2 <i>El Eco de las Aduanas.</i>
	3.º	2.ª	S. Jorge (de)	(Hoy calle de Victor Hugo.)								
	3.º	2.ª	S. Lorenzo (de)	Id.	1 á 19	2 á 18	S. Mateo.....	Hortaleza.....	Id.....	S. Opropio.....	8	El n.º 15 tiene agua de los viajes de la Villa.
	3.º	2.ª	S. Lucas (de)...	Id.	1 á 15	2 á 10	S. Gregorio. . .	Barquillo.	Sta. Bárbara....	Góngora.....	5	Parada de carros de transporte.
	3.º	2.ª	S. Marcos (de)..	Id.	1 á 25	2 á 26 ^º	Hortaleza. . . .	Barbieri.....	S. José.....	Bilbao.....	2	»
	3.º	2.ª	Id.....	Id.	27 á 43	28 á 52	Barbieri.....	Barquillo.	Id.....	Torres.....	10	En el n.º 30 periódico <i>El Ejército Español</i> En el n.º 37 Teatro Moderno (Alhambra).
	3.º	2.ª	S. Mateo (de)...	Id.	1 á 3	»	Fuencarral.....	Sta. Agueda.....	S. Ildefonso.....	S. Opropio....	8	»
	3.º	2.ª	Id.....	Id.	»	2 á 6	Id.....	Id.....	Id.....	Hernan Cortés	6	»

VÍAS PÚBLICAS				NÚMEROS		LA VÍA O TROZO DE ELLA		Parróquias	BARRIO		Se hallan en ella		
Números	Ord.	Zona.	Nombres	Clase	Impares	Pares	Principia		Termina	Nombre		N.º	
>	3.º	2.ª	S. Mateo (de).	Calle.	5 á 17	8 á 34	Sta. Agueda....	P.ª Sta. Bárbara.	S. Ildefonso....	S. Opropio....	8	En el n.º 5 escuela central de Artes é Industrias. En el n.º 15 Asociación para la enseñanza para la mujer. En el n.º 18 <i>Las Dominicales del libre pensamiento</i> . El n.º 17 tiene agua de los viajes de la Villa.	
>	3.º	2.ª	Id.....	Trav.ª	1 y 3 t.º	2 á 16	S. Mateo.....	Hortaleza.....	Id.....	Id.....	8		
>	3.º	2.ª	Id.....	Id.	5 á 11	>	Hortaleza.....	Pelayo.....	Sta. Bárbara....	Campoamor...	3		
>	3.º	2.ª	Id.....	Id.	>	18 á 18 dº	Id.....	Id.....	Id.....	Góngora.....	5		
>	3.º	1.ª	S. Miguel (de)..	Calle.	17 á 27	20 á 28	Clavel.....	Caballº Gracia ..	S. José.....	Torres.....	10		En el n.º 27, diligencia para Barajas y Hortaleza.
>	3.º	2.ª	S. Onofre (de).	Id.	>	2 á 10	Fuencarral.....	Valverde.....	S. Martín.....	Colón.....	4		
>	3.º	2.ª	S. Opropio (de)	Id.	1 á 9	2 á 14	P.ª Sta. Bárbara.	Florida.....	1-3) S. Ildefonso 2-6) S. Justo y 5-9) Stos. Justo y 8-14) Pastor....	S. Opropio....	8		
>	3.º	2.ª	S. Vicente (de).	Id.	1 á 29	2 á 26	Fuencarral.	S. Andrés.....	Id.....	S. Pablo.....	9		
>	3.º	2.ª	Sta. Agueda (de)	Id.	1 á 5	>	Sta. Brígida.....	S. Mateo.....	S. Ildefonso ...	Hernan Cortés	6		
>	3.º	2.ª	Id.....	Id.	>	2 á 10	Id.....	Id.....	Id.....	S. Opropio...	8		
>	3.º	2.ª	Sta. Bárbara (de)	Id.	1 á 11	2 á 12	Fuencarral.....	P.ª S. Ildefonso.	Id.....	Colón.....	4		
>	1.º	2.ª	Id.....	Plaza.	1 y 3	2 y 4	S. Opropio.....	Sagasta.....	Sta. Bárbara....	S. Opropio....	8	En el n.º 2, Asociación de señoras Católicas de Madrid; parada de carros de transporte. Frente al n.º 8 fuente pública del canal de Lozoya; parada de carros de transporte; id. de 5 carruajes de plaza.	
>	1.º	2.ª	Id.....	Id.	5 y 7 dº	6 á 8	Génova.....	Sta. Teresa.....	Id.....	Campoamor...	3		
>	3.º	2.ª	Sta. Brígida (de)	Calle.	1 á 5	2 á 8	Fuencarral.....	Sta. Agueda.....	S. Ildefonso.....	Hernan Cortés	6	En el n.º 3, Teatro Martín.	

VÍAS PÚBLICAS				NÚMEROS		LA VIA Ó TROZO DE ELLA		Parroquias	BARRIO		Se hallan en ella		
Números	Ord.	Zona.	Nombrrs	Clase	Impares	Pares	Principia		Termina	Nombre		N.º	
>	3.º	2.ª	Sta. Brígida(de) Calle.		7 á 33	>	Sta. Agueda...	Hortaleza.....	S. Ildefonso.....	S. Opropio....	8	} Frente al n.º 33, fuente pública del canal de Lozoya.	
>	3.º	2.ª	Id..... Id.		>	10 á 14	Id.....	Id.....	Id.	Hernán Cortés	6		>
>	2.º	2.ª	Sta. Teresa (de) Id.		1 á 11	2 á 18	P.ª Sta. Bárbara.	Argensola.....	Sta. Bárbara ...	Campoamor..	3		>
>	>	>	Id..... Cost.ª		(Hoy calle de Campoamor.)								
>	>	>	Soldado (del)... Calle.		(Hoy calle de Barbieri.)								
>	>	>	Torres (de las). Id.		(Hoy calle del Marqués de Valdeiglesias.)								
>	3.º	2.ª	Válgame Dios (de)..... Id.		1 á 7	2 á 8	Arco Sta. Maria.	Gravina.....	S. José.....	Góngora.....	5	} Parada de carros de transporte. En el n.º 21, la Sociedad Filantrópica de Milicianos Veteranos; en el n.º 17, los RR. PP. Descalzos y Oratorio del Espíritu Santo; en el n.º 26, Academia de Ciencias Exactas y Naturales; en el n.º 19, Centro Eucarístico Diocesano de Madrid-Alcalá; frente al n.º 23, fuente pública del canal de Lozoya; parada de 6 carruajes de plaza.	
>	2.º	2.ª	Valverde (de).. Id.		9 á 39	20 á 54	S. Onofre.....	Colón.....	S. Ildefonso.....	Colón.....	4		
<	2.º	1.ª	Victor Hugo (de (1))..... Id.		1 á 11	2 á 10	Caballº de Gracia	Infantas.....	S. José.....	Torres.....	10	>	

(1) La calle de Víctor Hugo, antes calle de S. Jorge.



- Academia de Jurisprudencia y Legislación**, calle de Colmenares, núm. 5.
 De Ciencias Exactas, Físicas y Naturales, calle de Valverde, núm. 26.
- Aguas** de los viajes de la Villa la tienen las casas siguientes:
 El núm. 23 de la calle de Alcalá.
 Los números 81 y 83 de la idem de Hortaleza.
 El número 122 de la idem de id.
 > 4 de la idem de la Libertad.
 > 4 de la idem de la de Peligros.
 > 2 de la idem del Piamonte.
 > 15 de la idem de San Lorenzo.
 > 17 de la idem de San Mateo.
- Asilo de Misericordia de Santa Isabel**, calle de Hortaleza, núm. 83.
 Del Hospicio de San Fernando, Fuencarral, 84.
- Asociación** para la enseñanza de la mujer, calle de San Mateo, núm. 15.
 De Señoras Católicas de Madrid, Plaza de Santa Bárbara, núm. 2.
- Agentes de negocios** (Colegio de), calle de la Libertad, núm. 10.



Banco de Castilla.—Calle de las Infantas, núm. 31.

Barrios que comprende y calles de los mismos:

- Número 1, Apodaca**.—Apodaca (toda).—Barceló (toda).—Beneficencia, núms. 1 y 3.—Bilbao, n.º 7.—Churruca (toda).—Florida, núms. 9 al 15.—Larra (toda).—Sagasta, números 2 al 14.
- Número 2, Bilbao**.—Arco Santa María, núms. 16 al 30 y 21 al 39.—Barbieri, núms. 1 al 27.—Bilbao (p.º), (toda).—Capuchinos (castilla.) (toda).—Gravina, números 2 al 50.—Hortaleza, núms. 25 al 98.—Infantas, núms. 3 al 17.—Pelayo, núms. 1 al 37 y 2 al 32.—S. Bartolomé (toda).—San Gregorio (p.º), (toda).—San Marcos, núms. 2 al 25 y 2 al 26 t.º.
- Número 3, Campoamor**.—Argensola, núms. 1 al 21.—Belén, núms. 1 al 19.—Campoamor.—Fernando VI, núms. 1 al 23 y 2 al 12.—Génova, núms. 2 al 12.—Hortaleza, núms. 132 al 150.—Justiniano (toda).—Orellana, núms. 1 al 9 y 2 al 14.—Pelayo, núms. 67 al 73 y 60 al 74.—Regueros (toda).—S. Mateo (travesía), núms. 5 al 11.—Sta. Bárbara (p.º), núms. 5 al 8.—Sta. Teresa (toda).
- Número 4, Colón**.—Ballesta, núms. 19 d.º y 24 al 36.—Barco, núms. 21 al 45 y 14 al 40.—Colón (toda).—Cor.º b.º S. Pablo, núms. 16 al 24.—Fuencarral, números 33 al 57.—Puebla, núms. 2 al 20.—S. Ildefonso (p.º), núms. 5 al 10.—S. Joaquín, núms. 1 al 9.—S. Onofre, núms. 2 al 10.—Sta. Bárbara (c.), (toda).—Valverde, núms. 9 al 39 y 18 al 54.
- Número 5, Góngora**.—Arco Sta. María, núms. 41 al 47.—Barbieri, núms. 24 al 24 c.º.—Parquillo, núms. 13 al 41 d.º.—Belén, núms. 2 al 24.—Belén (travesía), (toda).—Góngora (toda).—Gravina, núms. 1 al 9, 11 al 23 y 14 al 12.—Hortaleza, núms. 102 al 130.—Libertad, núms. 23 al 41 y 20 al 26.—Pelayo, números 41 al 65 y 32 d.º al 58.—Piamonte, núms. 1 al 11 y 2 al 6.—S. Gregorio (toda).—S. Lucas, núms. 1 al 15 y 2 al 10.—S. Mateo (trav.), núms. 15 y 15 duplicado.—Válgame Dios (toda).
- Número 6, Hernán Cortés**.—Arco Sta. María, núms. 1 al 19 y 2 al 14.—Farmacia (toda).—Fuencarral, núms. 18 al 78.—Hernán Cortés (toda).—Hortaleza, números 15 al 69.—Infantas, núms. 1 y 1 d.º.—Pérez Galdós (toda).—S. Mateo, núms. 2 al 6.—Sta. Agueda, núms. 1 al 5.—Sta. Brigida, núms. 1 al 5 y 2 al 8 y 10 al 14.
- Número 7, Jesús del Valle**.—Cor.º b.º S. Pablo, núms. 31 al 57.—D. Felipe, núms. 7 al 15.—Escorial, núms. 1 al 7, 9 al 17 y 10 al 30.—Espíritu Sto., números 9 al 17.—Jesús del Valle, núms. 1 al 27 y 2 al 48.—Madera, núms. 23 al 39, 10 al 38 y 41 al 61.—Mqués. Sta. Ana, núms. 2 al 28.—Molino de Viento, números 1 al 25, 2 al 30 y 27 al 37.—Pez, núms. 2 al 24.
- Número 8, S. Oropio**.—Alonso Martínez (p.º), una parte.—Beneficencia, núms. 5 al 9, 22 al 24 y 2 al 20.—Florida, núms. 1 al 7, 2 al 14 y 16 al 18.—Florida, 1 al 3 t.º y 2 al 16.—S. Oropio (toda).—Sta. Agueda, núms. 2 al 10.—Sta. Bárbara (p.º), núms. 1 al 3 y 2 al 4.—Sta. Brigida, núms. 7 al 33.
- Número 9, San Pablo**.—Cor.º alta S. Pablo, núms. 1 al 23 y 2 al 22.—Cor.º b.º S. Pablo, núms. 19 y 19 d.º.—D. Felipe, núms. 1 al 5 y 2, 4 y 6 al 10.—Escorial, núms. 2 al 8.—Espíritu Santo, núms. 1 al 7, 2 al 10 y 12 al 28.—Fuencarral, núms. 89 al 95.—Madera, núms. 40 al 44.—Molino de Viento, núms. 32 al 46.—Palma, núms. 1 al 31.—S. Andrés, núms. 2 al 10.—S. Ildefonso (p.º), núms. 1 al 5 y 2 al 4.—S. Joaquín, núms. 2 al 14.—San Vicente, núms. 1 al 29 y 2 al 26.
- Número 10, Las Torres**.—Alcalá, núms. 25 al 49 c.º.—Alhambra (p.e.), (toda).—Arco Sta. María, núms. 34 al 44.—Barbieri, núms. 2 al 22.—Barquillo, número 1 al 11.—Caball.º de Gracia, núms. 21 al 39 y 38 al 66.—Clavel, núms. 2 al 10.—Colmenares, núms. 1 al 9 y 2 al 12.—Infantas, núms. 19 al 31, 26 al 44 y 28 San Marcos, núms. 21 al 43 y 28 al 52.—S. Miguel, núms. 17 al 27 y 20 al 26.—Victor Hugo, núms. 1 al 11 y 2 al 10.

Biblioteca de la Academia de Ciencias Físicas y Naturales, calle de Valverde, núm. 26.
 De la de Jurisprudencia, Colmenares, núm. 5.
 De la Facultad de Farmacia, Farmacia, núm. 11.
 De la Escuela de Artes é Industrias, San Mateo, núm. 5.
Bomba ordinaria del servicio contra incendios.—Calle de Regueros, núm. 5.

Cámara Agrícola.—Calle de Campoamor, núm. 12.

Canal de Isabel II (vulgo de Lozoya), casilla para avisos de roturas, etc. Centro de la plaza de Bilbao, y Dirección y oficinas, calle de la Reina, núm. 27.

Capillas.—De 'a Soledad, calle de Fuencarral, núm. 48.

Comunidad y Colegio del Sagrado Corazón de Jesús, Caballero de Gracia, núm. 38.

De la Presentación (vulgo Niñas de Leganés, Reina, núm. 16

Del Hospicio provincial de San Fernando, Fuencarral, núm. 84.

De la Casa de Misericordia de Santa Isabel, Hortaleza, núm. 89.

Evangélica, Beneficencia, núm. 18.

Carrete para caso de incendios.—Calle de Jesús del Valle, núm. 42.

Carros de transporte (parada de los):

Calle de Apodaca.

Id. de Barceló.

Id. de la Beneficencia.

Id. de Sagasta.

Id. id.

Id. de S. Lucas.

Plaza de Santa Bárbara.

Id. id.

Calle de Válgame Dios.

Casa de Misericordia y Colegio de Santa Isabel.—Calle de Hortaleza, núm. 88.

Carruajes de plaza (parada de los).

Calle de Alcalá (San José), 12 números, del 232 al 243.

Id. del Arco de Santa María, 4 números, del 542 al 545.

Plaza de Bilbao, 4 números, del 553 al 556.

Calle de la Corredera Baja de San Pablo, 10 números, del 412 al 421.

Calle de Fuencarral, 10 números, del 364 al 375.

Id. de Hortaleza, 10 números, del 354 al 363.

Id. id. 4 números, del 580 al 583.

Id. de Peligros (Fornos) 5 números, del 273 y 583 al 586.

Id. de Pérez Galdós, 2 números, del 629 y 630.

Plaza del Rey, 9 números, del 127 al 135.

Id. de Santa Bárbara, 5 números, del 609 al 612 y 279.

Calle de Valverde, 6 números, del 316 al 321.

Casa de Socorro del Distrito de Buenavista.—Calle del Arco de Santa María, núm. 43.

Centro Eucarístico diocesano de Madrid-Alcalá.—Calle de Valverde, núm. 19.

Círculo Filatélico.—Calle de Alcalá, núm. 37.

Coché diario á San Sebastián de los Reyes, Algete y Fuente el Saz.—Calle de la Farmacia, núm. 1.

Colegio y Comunidad de Religiosas de Nuestra Señora de Loreto (vulgo Ursulinas).—Calle del Piamonte, núm. 4.

De las Calatravas, Alcalá núm. 23.

De las Religiosas Mercenarias de Góngora, Góngora, núm. 5.

De las Hermanas de la Compañía de Santa Teresa, Puebla núm. 20.

De las Religiosas de Santa Magdalena de la Penitencia, Hortaleza, núm. 114.

Internacional de León XIII y residencia de las Misioneras del Sagrado Corazón de Jesús, Barquillo, núm. 11.

De las Niñas pobres de la Compañía de Santa Teresa (vulgo de San Antonio de los Portugueses), Puebla, núm. 20.

Compañía Arrendataria de Tabacos.—Calle del Barquillo, núm. 1, duplicado, y plaza del Rey, núm. 4.

Comunidad de Religiosos Escolapios de San Antonio Abad.—Calle de Hortaleza, núm. 69.

Congregación de las Siervas de Jesús para asistencia á enfermos.—Calle de Fernando VI, núm. 11.

De la Presentación (vulgo Niñas de Leganés), Reina, 18.

Consulados: Consulado del Paraguay, calle de Justiniano, núm. 12.

De la República Dominicana, Fuencarral, núm. 18.

De Venezuela, Alcalá, 33.

Correos.—Recogida de la correspondencia en los buzones de las calles de Carretas, núm. 10 y Paz, 11; se efectúan en los ordinarios, de 4'40 de la mañana á 6'55, y de 4'15 de la tarde á 7'55, y en la de alcance hasta las 6'10 y 7'25 de la mañana, y 4'45 tarde y 8'25 de la noche.—Valores declarados de 12 á 4 de la tarde.—
Reclamaciones, de 12 á 5 de la misma.

D

Delegación de Vigilancia y Prevención del Distrito.—Calle del Barco, núm. 26.

Despacho parroquial de San José, Alcalá, núm. 47.

Diligencia para Barajas y Hortaleza, San Miguel, núm. 27.

E

Escuela de la Facultad de Farmacia.—Calle de la Farmacia, núm. 11.

Central de Artes é Industrias, San Mateo, 5.

Normal de Maestras, Barco, 24.

Municipal de niñas elemental, núm. 56, Barco, núm. 21.

id. id. núm. 29, Arco de Santa María, núm. 4.

id. id. núm. 33, San Bartolomé, números 7 y 9.

id. id. núm. 18, Caballero de Gracia, 25.

id. id. núm. 42, Justiniano, 7.

id. superior, núm. 5, Belén, núm. 2.

de niños elemental, núm. 42, Arco de Santa María, núm. 4.

id. id. núm. 3, Molino de Viento, núm. 34.

id. id. núm. 37, Arco de Santa María, núm. 43.

id. de adultos, núm. 2, Molino de Viento, núm. 34.

id. de párvulos, núm. 9, Farmacia, núm. 4.

Estatuas.—En el centro de la plaza del Rey, la del teniente Ruiz, obra de Benlliure

En el centro de la glorieta de Bilbao la de Bravo Murillo, obra de Trives (D. Miguel Angel).

F

Facultad de Farmacia. (Véase Escuelas)

Farmacia Militar núm. 1.—Fernando VI, núm. 10.

Fuentes públicas:

DEL CANAL DE LOZOYA

Frente al núm. 1 de la calle de Beneficencia.

Id. al núm. 6 de la plaza de Bilbao.

Id. al núm. 60 de la del Caballero de Gracia.

Id. al núm. 1 de la travesía de la Florida.

Id. al núm. 55 de la de Fuencarral.

Id. al núm. 49 de la de Pelayo.

Id. al núm. 33 de la de Santa Brígida.

Id. al núm. 18 de la de Regueros.

Id. al núm. 8 de la de la plaza de Santa Bárbara (filtrada).

Id. al núm. 4 de la de la plaza del Rey.

Id. al núm. 9 de la de la de San Joaquín.

Id. al núm. 24 triplicado de la de Barbieri.

DEL VIAJE DE LA CASTELLANA

Frente al núm. 3 de la calle de la Florida.

Al lado del núm. 69 de la de Hortaleza la de Galápagos.

Frente al núm. 13 de la plaza de San Gregorio.

Y en el centro de la idem id.

DEL VIAJE DE LA ALCUBILLA

Frente al núm. 30 de la calle del Escorial.

Id. al núm. 10 de la del Molino de Viento.

G

Giro Mutuo.—Calle del Barquillo, núm. 1, y plaza del Rey, 4.
Grupo escolar del Distrito costado por los empleados municipales, calle de la Florida, núm. 5.

H

Hospicio provincial de San Fernando.—Calle de Fuencarral, núm. 84.
Hermanidad del Refugio y Cuna de Expósitos.—Corredera Baja de San Pablo, núm. 16.

I

Iglesias. (Véase capillas y conventos.)
 De la Presentación (vulgo Niñas de Leganés), calle de la Reina, núm. 16.
 De las Calatravas, Alcalá, núm. 23.
 De las Escuelas pías de San Antón, Hortaleza, núm. 69.
 De San Antonio de los Portugueses, Corredera Baja de San Pablo, y Puebla, núm. 20.
 De las Religiosas Mercenarias de Góngora, Góngora, núm. 5.
 De las Religiosas de Santa María Magdalena (vulgo Arrepentidas), Hortaleza, 114.
 Parroquiales y despachos de San Ildefonso, Plaza de San Ildefonso, núm. 4 y Colón, núm. 16.
 De San José, Alcalá, núm. 47 y Marqués de Valdeiglesias, núm. 2.

J

Jugado municipal del Distrito.—Calle del Barco, núm. 26.
 De 1.ª instancia é instrucción, General Castaños, núm. 1.
 De guardia, Plaza de las Salesas, núm. 4.

M

Mercados de abastos.—De San Antón, calle de Pelayo, núm. 14, y San Bartolomé, núm. 29.
 De San Ildefonso, plaza de San Ildefonso.
Monte de Piedad.—Segunda sucursal, calle de la corredera baja, núm. 57.
Monumentos notables.—La casa de las siete chimeneas, construida por el famoso Juan de Herrera en 1572, calle de las Infantas, núm. 31, restaurada por el Banco de Castilla.

O

Oratorios.—Del Espíritu Santo, calle de Valverde, núm. 17.

P

Periódicos.—*El Cardo*, calle de San Gregorio, números 37 y 39.
El Correo, Libertad, núm. 29.
El Eco de las Aduanas, San Joaquín, núm. 2.
El Ejército Español, San Marcos, núm. 30.
El Electrón, Hortaleza, núm. 22.
La Epoca, Libertad, núm. 16.
El Diario Oficial de Avisos de Madrid, Infantas, núm. 42.
El Diario de Sesiones, Campoamor, núm. 6.

El *Diario Universal*, pasaje de la Alhambra, núm. 3 y Arco de Santa María, núm. 40.
 Las *Dominicales del libre pensamiento*, San Mateo, núm. 15.
 La *Gaceta de Instrucción pública*, Santa Brigida, núm. 2.

S

Sociedad Filantrópica de Milicianos Veteranos.—Calle de Valverde, núm. 21, principal.

T

Teatros.—De Apolo, calle de Alcalá, núm. 49, duplicado y calle del Barquillo, núm. 1.

Circo de Parish, plaza del Rey, núm. 8.

Martín, Santa Brigida, núm. 3.

Moderno ó de la Alhambra, Libertad, núm. 16 y San Marcos, núm. 37.

Salón Zorrilla, Reina, núm. 8.

Tenencia de Alcaldía del Distrito.—Calle de Sta. Brigida, n.º 3.

Del de Buenavista, Arco de Santa María, núm. 43.

Tranvías.—Pasa por las calles de Fuencarral y Hortaleza la línea del tranvía del Norte con servicio á Chamberí, Cuatro Caminos á Puerta del Sol á Pacífico y viceversa; por la de Hortaleza además, por Almagro, á Castellana, á Puerta del Sol, á San Francisco y viceversa.

Por la calle de Alcalá, de Peligros á Barquillo, las líneas de Madrid con servicio á los barrios de Monasterio é Hipódromo y Salamanca á Puerta del Sol. Pzas, Argüelles y Quevedo y viceversa; la línea del tranvía de la Compañía Eléctrica Madrileña de tracción, que luego sigue la del Barquillo hasta frente á la del Arco de Santa María y vuelve por Fernando VI á la de Argensola, con servicio á Lista, Hermosilla, Carrera de San Jerónimo, Rosales, Barquillo y viceversa.

Por las calles de Génova y Sagasta la línea del tranvía de Madrid con servicio á Argüelles, á Retiro y viceversa.

Tribunal de Cuentas del Reino.—Calle de Fuencarral, núm. 95.

Vías públicas á las que se les ha variado la denominación desde el año 1875 á la fecha:

La calle de Barbieri, antes calle del Soldado.

La de Campoamor, antes Costanilla de Santa Teresa.


La de Fernando VI, antes calle del Barquillo.

La del Marqués de Santa Ana, antes calle del Rubio.

La del Marqués de Valdeiglesias, antes calle de las Torres.

La de Pérez Galdós, antes calle del Colmillo.

La de Víctor Hugo, antes calle de San Jorge.









DISTRITO 2º - HOSPICIO

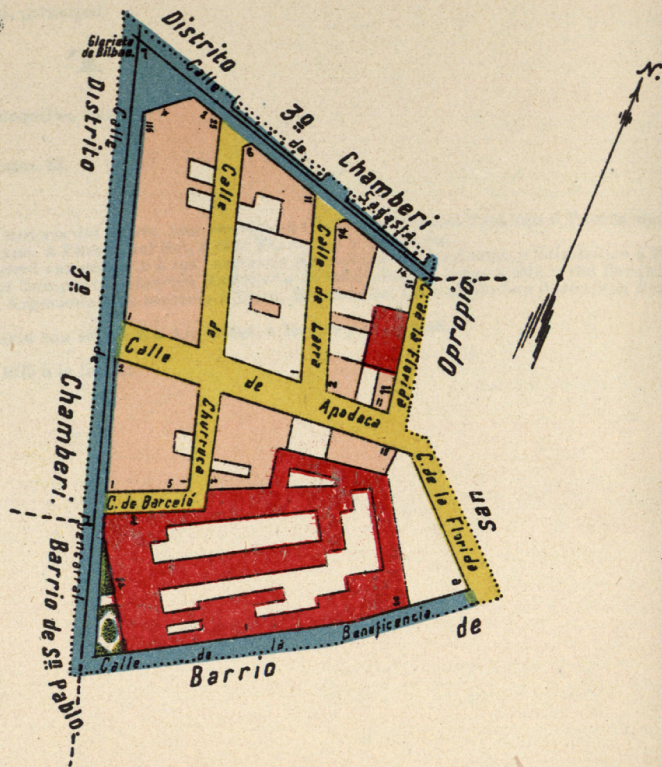
Barrio de Apodaca.

Núm.º 1.

Escala $\frac{1}{5.000}$

-  Edificaciones.
-  Solares.
-  Edificios públicos.
-  Pavimento de adoquin.
-  Id. de cuña.
-  Línea de tranvías.

Lit. Suc.º de Rivadeneyra



DISTRITO 2.º, HOSPICIO

Barrio n.º 1, Apodaca

Población, 4.683 habitantes

Tenencia de Alcaldía.—Calle de Santa Brigida, n.º 3.

Casa de Socorro.—Calle de Pizarro, n.º 12.

Juzgado municipal.—Calle del Barco, n.º 26.

Expenduría de cédulas personales.—Calle de las Infantas, n.º 22; principal; horas de despacho, de 4 de la tarde á 8 de la noche.

Fiel contraste.—Calle de la Estrella, n.º 18.

Alcaldía de Barrio.—Calle de Apodaca, n.º 12, segundo; horas de despacho, de 6 de la tarde á 8 de la noche.

Servicio contra incendios.—Calle de Jesús del Valle, n.º 42, carrete.

Campanadas para caso de incendio.—Dos para el Distrito de timbre grueso y una para el Barrio de timbre más fino.

División administrativa municipal, siguiendo el eje de las calles que se mencionan.—Calle de la Beneficencia, desde la de Fuencarral á la de la Florida; Florida, desde Beneficencia á Sagasta; Sagasta, desde Florida á Glorieta de Bilbao; Glorieta de Bilbao, desde la calle de Sagasta á la de Fuencarral; Fuencarral, desde la Glorieta de Bilbao á la calle de la Beneficencia.

En la calle de Sagasta, Glorieta de Bilbao y calle de Fuencarral, que son limite del Distrito, la división judicial va por las líneas de fachadas de los números pares de la calle de Sagasta, la entre Sagasta y Fuencarral en la Glorieta de Bilbao y los números pares de la calle de Fuencarral, correspondiendo todo el plano de las mismas al Distrito de Chamberí.


Las vías públicas van por orden alfabético y son todas las comprendidas en el Barrio; cuando tengan solo una numeración (impar ó par), corresponden al limite del Barrio y con las dos numeraciones son las del interior del mismo; en las Plazas la numeración es siempre correlativa, aunque no se designa más que la de los números pares é impares, por separado, para aprovechar el encasillado. La clasificación por orden y zonas es solo para el pago de arbitrios por licencias de obras, aperturas de establecimientos, etc., y cuando no figuran números en la casilla de la izquierda, es porque son los de la numeración natural de la calle que se expresan en las casillas de la derecha.

Las abreviaturas empleadas son las siguientes: acces., accesorio; GIta., Glorieta; n.º, número.

VÍAS PÚBLICAS				NÚMEROS		LA VIA Ó TROZO DE ELLA		Parroquias	Se hallan en ella	
Números	Ord.	Zona.	Nombres	Clase	Impares	Pares	Principia			Termina
	2.º	2.ª	Apodaca (de).....	Calle.	1 á 11	2 á 18	Fuencarral.....	Florida.....	Santos Justo y Pastor	Parada de carros de transporte; pavimento de cuña. En el n.º 2 Hospicio Provincial; parada de carros de transporte; pavimento de cuña.
	2.º	2.ª	Barceló (de).....	Id,	1 á 5	2 acces.	Id.....	Churruca.....	Id.....	

VÍAS PÚBLICAS				NÚMEROS		LA VÍA Ó TROZO DE ELLA		Parroquias	Se hallan en ella	
Números	Ord.	Zona	Nombres	Clase	Impares	Pares	Principia			Termina
»	3.º	2.ª	Beneficencia (de la)	Calle.	1 y 3	»	Fuencarral.....	Florida.....	San Ildefonso.....	En los núms. 1 y 3 ac- cesorio Hospicio Pro- vincial; frente á los mismos fuente públi- ca del Canal de Lozo- ya; pavimento de adoquin.
»	1.º	2.ª	Bilbao (de).....	Glta.	7	»	Sagasta.....	Fuencarral.....	Santos Justo y Pastor	Estatua de Bravo Mu- rillo, obra de Don Miguel Angel Trilles; pavimento de ado- quin.
»	2.º	2.ª	Churruca (de).....	Calle.	1 á 25	2 á 6	Barceló.....	Sagasta.....	Id.....	Pavimento de cuña.
»	1.º	2.ª	Florida (de la)....	Id.	9 á 15	»	Beneficencia.....	Id.....	Id.....	En el n.º 15 Grupo Es- colar del Distrito, costeado por los em- pleados municipales; pavimento de cuña y adoquin.
84 á 90 92 á 116	2.º 1.º	1.ª 3.ª	Fuencarral (de)....	Id.	»	84 á 116	Id.....	Glorieta de Bilbao...	Id.....	En el n.º 84 Hospicio Provincial, Asilo y Capilla de San Fern- nando; en el n.º 90 Di- ligencia para 'Fuen- carral; parada de 10 carruajes de plaza; pavimento de ado- quin.
»	2.º	2.ª	Larra (de).....	Id.	1 á 11	2 á 14	Apodaca.....	Sagasta.....	Id.....	Pavimento de cuña.
»	1.º	2.ª	Sagasta (de).....	Id.	»	2 á 14	Glorieta de Bilbao...	Florida.....	Santa Teresa y Santa Isabel.....	Parada de carros de transporte; pavimen- to de adoquin.

Las escuelas municipales más próximas son: la de adultos n.º 12, en la calle de Trafalgar, n.º 9; la n.º 15 de párvulos, en la calle de Trafalgar, n.º 9; las modelos, superior y elemental de niños, en la Plaza del Dos de Mayo, n.º 2; la n.º 29 elemental de niños, en la calle de Trafalgar, n.º 9; las modelos, superior y elemental de niñas, en la Plaza del Dos de Mayo, n.º 2, y la n.º 59 elemental de niñas, en la calle de Trafalgar, n.º 9. La calle de Fuencarral y la Glorieta de Bilbao la cruza la línea del tranvía del Norte, con servicio á Quevedo, Cuatro Caminos, Progreso y viceversa, y á Cham-beri, Pacifico y viceversa. Por la Glorieta antes mencionada pasa también la línea de la Compañía eléctrica madrileña de tracción, con servicio de Carrera de San Jerónimo á Rosales y viceversa. La calle de Sagasta y Glorieta de Bilbao la cruza la línea del tranvía de Madrid, con servicio de Argüelles á Retiro y viceversa.



1890

Jan 1

Feb 1

Mar 1

Apr 1

May 1

Jun 1

Jul 1

Aug 1

Sep 1

Oct 1


Nov 1

Dec 1

1891

Jan 1

Feb 1



DISTRITO 2.º, HOSPICIO

Barrio n.º 2, Bilbao

Población, 5.212 habitantes

Tenencia de Alcaldía.—Calle de Santa Brígida, n.º 3.

Casa de Socorro.—Calle de Pizarro, n.º 12.

Juzgado municipal.—Calle del Barco, n.º 26.

Inspección de cédulas personales.—Calle de las Infantas, n.º 22, principal; horas de despacho, de 4 de la tarde á 8 de la noche.

Fiel contraste.—Calle de la Estrella, n.º 18.

Alcaldía de Barrio.—Calle de Gravina, n.º 7, bajo; horas de despacho, de 7 á 9 de la mañana.

Servicio contra incendios.—Calle de Jesús del Valle, n.º 42, carrete.

Campanadas para caso de incendio.—Dos para el Distrito de timbre grueso y dos para el Barrio de timbre más fino.

División administrativa municipal, siguiendo el eje de las calles que se mencionan.—Calle de Hortaleza, desde la de las Infantas á la de Gravina; Gravina, desde Hortaleza á Barbieri; Barbieri, desde Gravina á Infantas; Infantas, desde Barbieri á Hortaleza.

En la calle de las Infantas, que es límite del Distrito, la división judicial va por la línea de la fachada de los números impares de la misma y la del encintado que forma la Plaza de Bilbao hasta frente á la calle del Clavel, correspondiendo todo el plano de la calle al Distrito del Centro.

Las vías públicas van por orden alfabético y son todas las comprendidas en el Barrio; cuando tengan sólo una numeración (impar ó par), corresponden al límite del Barrio, y con las dos numeraciones, son las del interior del mismo; en las Plazas, la numeración es siempre correlativa, aunque no se designa más que la de los números pares é impares, por separado, para aprovechar el encasillado. La clasificación por orden y zonas es sólo para el pago de arbitrios por licencias de obras, aperturas de establecimientos, etc., y cuando no figuran números en la casilla de la izquierda, es porque son los de la numeración natural de la calle, que se expresan en las casillas de la derecha.

Las abreviaturas empleadas son las siguientes: Cost.º, Costanilla; n.º, número; núms., números; S., San; t.º, triplicado.

VÍAS PÚBLICAS				NÚMEROS		LA VÍA Ó TROZO DE ELLA		Parroquias	Se hallan en ella
Números	Ord.	Zona.	Nombres	Clase	Impares	Pares	Principia		
>	2.º	2.ª	Arco de Santa María (de).....	Calle.	(Hoy calle de Augusto Figueroa)				
>	2.º	2.ª	Augusto Figueroa (de) (1).....	Id.	21 á 39	16 á 30	Hortaleza.....	Barbieri.....	San José.....
>	3.º	2.ª	Barbieri (de) (2)....	Id.	1 á 27	>	Infantas.....	Gravina.....	Id.....

(1) La calle de Augusto Figueroa, antes calle del Arco de Santa María.

(2) La calle de Barbieri, antes calle del Soldado.

VÍAS PÚBLICAS				NÚMEROS		LA VIA O TROZO DE ELLA		Parroquias	Se hallan en ella	
Números	Ord.	Zona	Nombres	Clase	Impares	Pares	Principia			Termina
	1.º	2.ª	Bilbao (de).....	Plaza.	1 á 11	2 á 12	Infantas.....	Infantas.....	San José.....	Frente al n.º 6 fuente pública del Canal de Lozoya, y en el centro de la Plaza casa para el servicio de guardia del Canal de Isabel II (Lozoya), para avisos de roturas, etc.; parada de 4 carruajes de plaza; pavimento de adoquín.
	3.º	2.ª	Capuchinos (de)...	Cost.ª	1 á 5	2 á 4	Plaza de Bilbao.....	San Marcos.....	Id.....	Pavimento de adoquín.
	2.º	2.ª	Gravina (de).....	Calle.	"	2 á 10	Hortaleza.....	Barbieri.....	Santa Bárbara.....	Idem de cuña.
	2.º	1.ª	Hortaleza (de).....	Id.	"	28 á 98	Infantas.....	Gravina.....	San José.....	Parada de 5 carruajes de plaza; pavimento de adoquín.
	3.º	1.ª	Infantas (de las)...	Id.	3 á 17	"	Hortaleza.....	Barbieri.....	Id.....	Parada de 5 carruajes de plaza; pavimento de adoquín.
	3.º	2.ª	Pelayo (de).....	Id.	1 á 37	2 á 32	San Marcos.....	Gravina.....	Id.....	En el n.º 14 Mercado de San Antón; pavimento de adoquín.
	3.º	2.ª	San Bartolomé (de) Id.		1 á 29	2 á 24	Plaza de Bilbao.....	Augusto Figueroa...	Id.....	En el n.º 7 y 9 Escuela municipal elemental de niñas n.º 33, y en el n.º 29 Mercado de San Antón; pavimento de adoquín.
	1.º	2.ª	San Gregorio (de)..	Plaza.	1 á 13	2 á 12	Barbieri.....	Gravina.....	Id.....	Frente al n.º 24 trip.º de la calle de Barbieri, fuente pública del Canal de Lozoya; en el centro id. id. del Viaje de la Castellana y frente al n.º 13, otra fuente del mismo viaje; pavimento de adoquín.

VÍAS PÚBLICAS				NÚMEROS		LA VÍA O TROZO DE ELLA		Parroquias	Se hallan en ella	
Números	Ord.	Zona	Nombres	Clase	Impares	Pares	Principia			Termina
	3.º	2.ª	San Marcos (de) ...	Calle.	1 á 25	2 á 26 t.º	Hortaleza.	Barbieri	San José.....	Pavimento de adoquín.
	3.º	2.ª	Soldado (del).....	Id.	(Hoy calle de Barbieri.)					

Además de la Escuela municipal indicada en la calle de San Bartolomé, las más próximas son: la n.º 1 elemental de niños, Reina, n.º 8; la n.º 37 elemental de niños, Augusto Figueroa, n.º 43; la n.º 42 elemental de niños, Augusto Figueroa, n.º 4, y la n.º 49 elemental de niñas, Augusto Figueroa, n.º 4. En esta demarcación está, como se expresa, el Mercado de abastos titulado de San Antón, entre las calles de San Bartolomé, Augusto Figueroa y Pelayo. La calle de Hortaleza la cruza la línea del tranvía del Norte, con servicio á Almagro, Glorieta de la Iglesia, por la calle del Cisne á San Francisco y viceversa, Chamberí á Pacífico y viceversa, Cuatro Caminos, Progreso y viceversa.

The first
 of the
 second
 of the
 third
 of the
 fourth
 of the
 fifth
 of the
 sixth
 of the
 seventh
 of the
 eighth
 of the
 ninth
 of the
 tenth
 of the
 eleventh
 of the
 twelfth
 of the
 thirteenth
 of the
 fourteenth
 of the
 fifteenth
 of the
 sixteenth
 of the
 seventeenth
 of the
 eighteenth
 of the
 nineteenth
 of the
 twentieth
 of the
 twenty-first
 of the
 twenty-second
 of the
 twenty-third
 of the
 twenty-fourth
 of the
 twenty-fifth
 of the
 twenty-sixth
 of the
 twenty-seventh
 of the
 twenty-eighth
 of the
 twenty-ninth
 of the
 thirtieth
 of the
 thirty-first
 of the
 thirty-second
 of the
 thirty-third
 of the
 thirty-fourth
 of the
 thirty-fifth
 of the
 thirty-sixth
 of the
 thirty-seventh
 of the
 thirty-eighth
 of the
 thirty-ninth
 of the
 fortieth
 of the
 forty-first
 of the
 forty-second
 of the
 forty-third
 of the
 forty-fourth
 of the
 forty-fifth
 of the
 forty-sixth
 of the
 forty-seventh
 of the
 forty-eighth
 of the
 forty-ninth
 of the
 fiftieth
 of the
 fifty-first
 of the
 fifty-second
 of the
 fifty-third
 of the
 fifty-fourth
 of the
 fifty-fifth
 of the
 fifty-sixth
 of the
 fifty-seventh
 of the
 fifty-eighth
 of the
 fifty-ninth
 of the
 sixtieth
 of the
 sixty-first
 of the
 sixty-second
 of the
 sixty-third
 of the
 sixty-fourth
 of the
 sixty-fifth
 of the
 sixty-sixth
 of the
 sixty-seventh
 of the
 sixty-eighth
 of the
 sixty-ninth
 of the
 seventieth
 of the
 seventy-first
 of the
 seventy-second
 of the
 seventy-third
 of the
 seventy-fourth
 of the
 seventy-fifth
 of the
 seventy-sixth
 of the
 seventy-seventh
 of the
 seventy-eighth
 of the
 seventy-ninth
 of the
 eightieth
 of the
 eighty-first
 of the
 eighty-second
 of the
 eighty-third
 of the
 eighty-fourth
 of the
 eighty-fifth
 of the
 eighty-sixth
 of the
 eighty-seventh
 of the
 eighty-eighth
 of the
 eighty-ninth
 of the
 ninetieth
 of the
 ninety-first
 of the
 ninety-second
 of the
 ninety-third
 of the
 ninety-fourth
 of the
 ninety-fifth
 of the
 ninety-sixth
 of the
 ninety-seventh
 of the
 ninety-eighth
 of the
 ninety-ninth
 of the
 hundredth