



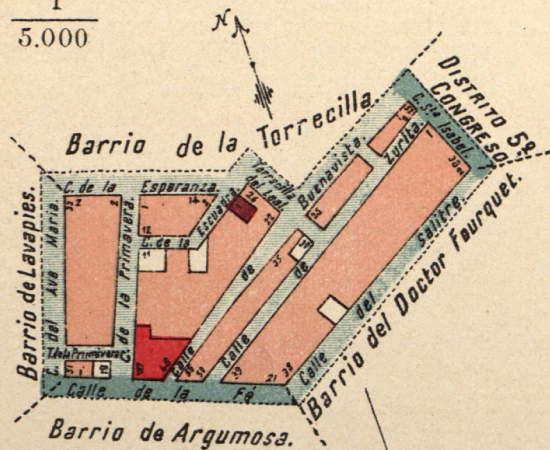
# DISTRITO 6º - HOSPITAL.

*Barrio de la Primavera.*

*Númº 8.*

Escala  $\frac{1}{5.000}$

-  Solares.
-  Edificaciones.
-  Edificio oficial.
-  Id. eclesiástico.
-  Pavimento de cuña.
-  Id. de adoquin.



Lit. Sucº de Rivadeneyra

# DISTRITO 6.º, HOSPITAL

# Barrio n.º 8, Primavera

Población, 5.171 habitantes

Tenencia de Alcaldía.—Calle de la Cabeza, n.º 3;

Casa de Socorro.—Calle del Doctor Mata, n.º 1.

Juzgado municipal.—Calle de la Esgrima, n.º 2.

Expendiduría de cédulas personales.—Calle de San Carlos, n.º 7.

Fiel contraste.—Calle de la Estrella, n.º 18.

Alcaldía de Barrio.—Calle de la Primavera, n.º 5; horas de despacho, de 5 de la tarde á 7 de la noche.

Servicio contra incendios.—Calle de Canarias, n.º 5; bomba ordinaria.

Campanadas para caso de incendios.—Seis para el Distrito de timbre grueso y ocho para el Barrio de timbre más fino.

División administrativa municipal, siguiendo el eje de las calles que se mencionan.—Calle de Santa Isabel, desde la de Buenavista á la del Salitre; Salitre, desde Santa Isabel á Fe; Fe, desde Salitre hasta Plaza de Lavapies; Ave María, desde Plaza de Lavapies á calle de la Esperanza; Esperanza, desde Ave María á Escuadra; Escuadra, desde Esperanza á Torrecilla; Torrecilla, desde Escuadra á Buenavista á la del Salitre, la división judicial va por la fachada de los números impares, correspondiendo, por lo tanto, todo el plano de la misma á este Barrio y Distrito.

En la calle de Santa Isabel, que es limite con el Distrito del Congreso, desde la calle de Buenavista á la del Salitre, la división judicial va por la fachada de los números impares, correspondiendo, por lo tanto, todo el plano de la misma á este Barrio y Distrito. Las vías públicas van por orden alfabético y son todas las comprendidas en el Barrio; cuando tengan solo una numeración (impar ó par), corresponden al limite del Barrio, y con las dos numeraciones son las del interior del mismo; en las Plazas, la numeración es siempre correlativa, aunque no se designa más que la de los números pares é impares, por separado, para aprovechar el encasillado. La clasificación por orden y zonas es solo para el pago de arbitrios por licencias de obras, aperturas de establecimientos, etc., y cuando no figuran números en la casilla de la izquierda, es porque son los de la numeración natural de la calle, que se expresan en las casillas de la derecha.

Las abreviaturas empleadas son las siguientes: n.º, número; S., San.

VÍAS PÚBLICAS				NÚMEROS		LA VIA Ó TROZO DE ELLA		Parroquias	Se hallan en ella	
Números	Ord.	Zona.	Nombres	Clase.	Impares	Pares	Principia			Termina
>	2.º	2.ª	Ave María (de)....	Calle.	33 á 51	>	Esperanza .....	Plaza de Lavapies....	S. Lorenzo.....	El n.º 45 tiene agua de los viajes de la villa.
>	3.º	2.ª	Buenavista (de)...	Id.	1 á 25	>	Santa Isabel.....	Torrecilla del Leal...	Id.....	
>	3.º	2.ª	Id .....	Id.	33 á 55	22 á 46	Torrecilla del Leal...	Fe.....	Id.....	Frente al n.º 55 fuente pública del canal de Lozoya.


## VÍAS PÚBLICAS

## NUMEROS

## LA VÍA Ó TROZO DE ELLA

Números	O.d.	Zona.	Nombres	Clase	NUMEROS		LA VÍA Ó TROZO DE ELLA		Parroquias	Se hallan en ella
					mpares	Pares	Principia	Termina		
>	3.º	2.ª	Escuadra (de).....	Calle.	1 á 11	2 á 12	Torrecilla del Leal...	Primavera.....	S. Lorenzo.....	Frente al n.º 1 fuente pública del Canal de Lozoya.
>	3.º	2.ª	Esperanza (de)...	Id.	>	2 á 14	Ave María... ..	Escuadra.....	Id.....	
>	3.º	2.ª	Fe (de).....	Id.	1 á 21	>	Salitre.....	Plaza de Lavapiés... ..	Id.....	>
>	3.º	2.ª	Primavera (de)...	Id.	1 á 17	2 á 18	Esperanza.....	Ave María.....	Id.....	En el n.º 7 Teatro de Barbieri.
>	3.º	2.ª	Id.....	Trav.ª	accessoria.		Primavera.....	Id.....	Id.....	>
>	3.º	2.ª	Salitre (de).....	Calle.	>	2 á 38	Santa Isabel.....	Fe.....	Id.....	>
>	2.º	2.ª	Santa Isabel (de)...	Id.	>	32 á 38	Buenavista...	Salitre.....	El Salvador y San Nicolás...	En el n.º 36 Escuelas municipales de adultos n.º 7, elementales de niñas n.º 9 y de niños n.º 63.
>	3.º	2.ª	Torrecilla del Leal (de).....	Id.	>	26 á 30	Escuadra...	Buenavista.....	S. Lorenzo.....	>
>	3.º	2.ª	Id.....	Id.	solares	solares	Buenavista...	Zurita.....	Id.....	>
>	3.º	2.ª	Zurita (de).....	Id.	1 á 39	2 á 50	Santa Isabel.....	Fe.....	Id.....	En el n.º 32 Asilo del Corazón de Jesús; frente al n.º 38 fuente pública del Canal de Lozoya.







# DISTRITO 6.º, HOSPITAL

# Barrio n.º 9, Santa María de la Cabeza

Población, 5.254 habitantes

Tenencia de Alcaldía.—Calle de la Cabeza, n.º 36.

Casa de Socorro.—Calle del Doctor Mata, n.º 1.

Juzgado municipal.—Calle de la Esgrima, n.º 2.

Expendeduría de cédulas personales.—Calle de San Carlos, n.º 7.

Fiel contraste.—Calle de la Estrella, n.º 18.

Alcaldía de Barrio.—Paseo de las Delicias, n.º 6, 3.º; horas de despacho, de 6 de la tarde á 8 de la noche

Servicio contra incendios.—Calle de Canarias, n.º 5; bomba ordinaria.

Campanadas para caso de incendios.—Seis para el Distrito de timbre grueso y nueve para el Barrio de timbre más fino.

División administrativa municipal, siguiendo el eje de las calles que se mencionan.—Rondas de Valencia y de Atocha hasta Glorieta de Atocha; Paseo de las Delicias hasta Paseo Blanco, y calle de Embajadores, desde Paseo Blanco hasta Ronda de Valencia.

En la Ronda de Valencia, que es limite con el Distrito de la Inclusa, la división judicial va por la fachada de los números pares, correspondiendo, por tanto, todo el plano de la misma á este Barrio y Distrito; en la calle de Embajadores, que es limite también con el Distrito de la Inclusa, la división judicial va por la fachada de los números impares, correspondiendo, por tanto, todo el plano de la misma al Distrito de la Inclusa.

Las vías públicas van por orden alfabético y son todas las comprendidas en el Barrio; cuando tengan solo una numeración (impar ó par), corresponden al limite del Barrio, y con las dos numeraciones, son las del interior del mismo; en las Plazas la numeración es siempre correlativa, aunque no se designa más que la de los números pares é impares, por separado, para aprovechar el encasillado. La clasificación por orden y zonas es solo para el pago de arbitrios por licencias de obras, aperturas de establecimientos, etc., y cuando no figuran números en la casilla de la izquierda, es porque son los de la numeración natural de la calle que se expresan en las casillas de la derecha.

Las abreviaturas empleadas son las siguientes: Glt., Glorieta; n.º, número; pronal., provisional; S., San; N. S., Nuestra Señora.

VÍAS PÚBLICAS				NÚMEROS		LA VÍA Ó TROZO DE ELLA		Parroquias	Se hallan en ella
Números	Ord.	Zona.	Nombres	Clase	Impares	Pares	Principia		
>	1.º	3.ª	Alonso del Barco (de) (1) . . . . .	Calle.	solares	2 á 4	Ronda de Valencia..	Sebastián Herrera...	Purísimo Corazón de María . . . . .
>	1.º	2.ª	Atocha (de) . . . . .	Glt.	>	2 á 4	Ronda de Atocha....	Paseo de Santa María de la Cabeza.....	S. Lorenzo.....

En el n.º 2 Biblioteca de los ferrocarriles de Madrid á Zaragoza y á Alicante; estación y talleres de Atocha y Estafeta de Correos.

(1) La calle del Alonso del Barco, antes calle de García Calderón.

## VÍAS PÚBLICAS

## NÚMEROS

## LA VIA Ó TROZO DE ELLA

Números	Ord.	Zona	Nombres	Clase	NÚMEROS		LA VIA Ó TROZO DE ELLA		Parroquias	Se hallan en ella
					Impares	Pares	Principia	Termina		
>	1.º	3.ª	Atocha (de).....	Ronda.	5 á 23	>	Glorieta de Atocha...	Ronda de Valencia...	S. Lorenzo.....	Colegio de Artes y Oficio; dirigido por los reverendos Padres Terciarios; en el n.º 15 círculo católico de obreros de Nuestra Señora de Covadonga; en el n.º 23 escuelas de San Francisco de Sales.
>	1.º	3.ª	Batalla del Salado (de).....	Calle.	1 á 15	2 á 24	Paseo de Santa María de la Cabeza....	Embajadores.....	Purísimo Corazón de María.....	
>	1.º	3.ª	Bernardino Obregón (de).....	Id.	solares	solares	Ronda de Valencia...	Paseo de Santa María de la Cabeza.....	Id.....	
>	1.º	3.ª	Cáceres (de).....	Id.	>	>	Embajadores.....	Paseo de las Delicias.	Id.....	>
>	1.º	3.ª	Canarias (de).....	Id.	1 á 17	2 á 14	Paseo de Santa María de la Cabeza.....	Gta. de las Delicias..	Id.....	En el n.º 3 Asilo de Desamparados de N. S. del Perpetuo Socorro, Convento de las Religiosas Oblatas; en el n.º 5 Servicio de incendios (bomba ordinaria).
>	1.º	3.ª	Ciudad Real (de)...	Id.	3 á 11	4 á 18	Embajadores.....	Paseo de las Delicias.	Id.....	>
>	1.º	3.ª	Curiel y Mora (de).	Id.	(Hoy calle de Tarragona.)					>
>	1.º	3.ª	Delicias (de las)....	Id.	1 á 15 irregular	2 á 18 irregular	Paseo de Santa María de la Cabeza.....	Id.....	Id.....	>
>	1.º	3.ª	Id.....	Gta.	>	>	Paseo de las Delicias.	Id.....	Id.....	En el n.º Asilo de los Desamparados de Religiosas Oblatas.
>	1.º	3.ª	Id.....	Paseo.	>	2 á 60	Glorieta de Atocha...	Paseo Blanco.....	Id.....	>
>	1.º	3.ª	Divino Vallés (de)	Calle.	>	>	Embajadores.....	Paseo de las Delicias.	Id.....	>
>	1.º	3.ª	Embajadores (de)	Id.	61 á 133	>	Ronda de Valencia...	Paseo Blanco.....	S. Millán.....	>
>	>	>	Este (de).....	Pasaje	>	>	Ferrocarril.....	Tarragona.....	Purísimo Corazón de María.....	>



## VÍAS PÚBLICAS

Números	Ord.	Zona	Nombres	Clase	NÚMEROS		LA VÍA Ó TROZO DE ELLA		Parroquias	Se hallan en ella
					Impares	Pares	Principia	Termina		
>	1.º	3.ª	Ferrocarril (de)....	Calle.	1 á 59 irregular	2 á 48	Glorieta de Santa María de la Cabeza....	Paseo de las Delicias.	Purísimo Corazón de María.....	En el n.º 2 Cuartel de la Guardia Civil (puesto de las Peñuelas); fren- al n.º 24 fuente públi- ca del Canal de Lo- zoya.
>	3.º	3.ª	Id. ....	Pasaje.	1 á 15	2 á 16	Tarragona.. ..	Ferrocarril... ..	Id.....	>
>	>	>	Francisco Badals (de).....	Calle.	(Hoy calle de Vizcaya.)					
>	1.º	3.ª	Fray Luis de León (de).....	Id.	solares	2 á 4	Ronda de Atocha ...	Paseo de Santa María de la Cabeza.....	Id.....	>
>	1.º	3.ª	García Calderón (de).....	Id.	(Hoy calle de Alonso del Barco.)					
>	2.º	3.ª	Gardoquin (de) ...	Id.	(Hoy calle de Martín Soler.)					
>	2.º	3.ª	Martin Soler (de)(1)	Id.	1 á 15	2 á 12	Paseo de Santa María de la Cabeza.....	Paseo de las Delicias.	Id.....	>
>	2.º	3.ª	Moñinos (de) ...	Id.	Hoy calle de Pedro Unanue.)					
>	3.º	3.ª	Mora (de).....	Id.	(Hoy calle de Valladolid.)					
>	1.º	3.ª	Murcia (de).....	Id.	1 á 11	2 á 14	Santa María de la Ca- beza.....	Delicias. ....	N. S. Angustias.....	>
>	>	>	Oeste (del).....	Callejón.	>	2 á 16	Tarragona.....	Ferrocarril... ..	Purísimo Corazón de María.....	>
>	1.º	3.ª	Palos de Moguer (de).....	Calle.	1 á 45 irregular	2 á 40 irregular	Embajadores.. ...	Paseo de las Delicias.	Id.....	En el n.º 40 Parque de Sanidad Militar.
>	>	>	Particular (de) ...	Id.	>	>	Id.....	Bernardino Obregón.	Id.....	>
>	2.º	3.ª	Pedro Unanue (de) (2).....	Id.	1 á 19 irregular	12 á 26 irregular	Batalla del Salado ..	Paseo de las Delicias.	Id.....	>
>	1.º	3.ª	Santa María de la Cabeza (de)....	Paseo.	1 á 49	2 á 40	Ronda de Atocha...	Glorieta de Santa Ma- ría de la Cabeza...	Id.....	En el n.º 11 circo de gallos.

(1) La calle de Martín Soler, antes calle de Gardoquin.

(2) La calle de Pedro Unanue, antes calle de Moñinos.


VÍAS PÚBLICAS				NUMEROS		LA VÍA Ó TROZO DE ELLA		Parroquias	Se hallan en ella	
Números	O.D.	Zona.	Nombres	Clase	Impares	Pares	Principia			Termina
>	1.º	3.ª	Sebastián el Cano (de).....	Calle.	1 á 5	4 á 12	Paseo de Santa María de la Cabeza .....	Sin salida.....	Purísimo Corazón de María.....	>
>	1.º	3.ª	Sebastián Herrera (de).....	Id.	1 á 7	4 pronal.	Embajadores.....	Fray Luis de León...	Id.....	>
>	1.º	3.ª	Tarragona (de) (1)..	Id.	1 á 25 irregular	2 á 20	Paseo de Santa María de la Cabeza .....	Paseo de las Delicias..	Id.....	En el n.º 25 Escuelas municipales de párvulos n.º 7, elementales de niñas n.º 36 y niños n.º 36.
>	1.º	3.ª	Valencia (de).....	Ronda.	1 á 5	>	Ronda de Atocha..	Embajadores.....	San Lorenzo..	
>	3.º	3.ª	Valladolid (de) (2).	Callejón.	solar.	2 á 10	Tarragona.....	Sin salida..	Purísimo Corazón de María.....	>
>	>	>	Vizcaya (de) (3)....	Id.	>	>	Paseo de Santa María de la Cabeza.....	Paseo de las Delicias..	Id.....	>

(1) La calle de Tarragona, antes calle de Curiel y Mora.

(2) La calle de Valladolid, antes calle de Mora.

(3) La calle de Vizcaya, antes calle de Francisco Badals.

Por las Rondas de Atocha y Valencia pasan las líneas de los tranvías de las Compañías del Este, con servicios de Cibeles á Embajadores y viceversa, y la Eléctrica Madrileña de tracción, con servicios de Atocha, Norte y viceversa.  
La calle del Ferrocarril la atraviesa la línea férrea de circunvalación de las Estaciones del Norte, Delicias y Mediodía, con un desnivel bastante pronunciado que dificulta por completo la comunicación de una acera á otra de la calle.








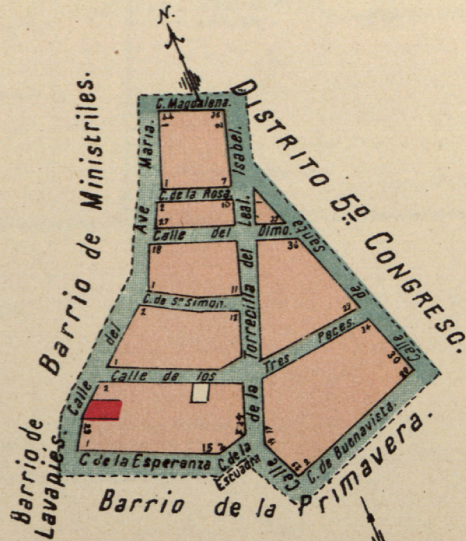
# DISTRITO 6º - HOSPITAL

*Barrio de la Torrecilla.*

*Númº 10.*

Escala  $\frac{1}{5.000}$

-  Solares.
-  Edificaciones.
-  Edificio público.
-  Pavimento de cuña.
-  Id. de adoquin.



Lit. Suc.º de Rivadeneyra

# DISTRITO 6.º, HOSPITAL

# Barrio n.º 10, Torrecilla

Población, 4.865 habitantes

*Tenencia de Alcaldía.*—Calle de la Cabeza, n.º 36.

*Casa de Socorro.*—Calle del Doctor Mata, n.º 1.

*Juzgado municipal.*—Calle de la Esgrima, n.º 2.

*Expendeduría de cédulas personales.*—Calle de San Carlos, n.º 7.

*Fiel contraste.*—Calle de la Estrella, n.º 18.

*Alcaldía de Barrio.*—Calle de los Tres Peces, n.º 18, principal; horas de despacho, de 6 de la tarde á 8 de la noche.

*Servicio contra incendios.*—Calle de Canarias, n.º 5, bomba ordinaria.

*Campanadas para caso de incendios.*—Seis para el Distrito de timbre grueso y diez para el Barrio de timbre más fino.

*División administrativa municipal, siguiendo el eje de las calles que se mencionan.*—Calle del Ave María, desde la de la Magdalena á la de la Esperanza; Esperanza, desde Ave María á Escuadra; Escuadra, desde Esperanza á Torrecilla; Torrecilla, desde Escuadra á Buenavista; Buenavista, desde Torrecilla á Santa Isabel; Santa Isabel, desde Buenavista á Magdalena y Magdalena, desde Santa Isabel á Ave María.

En la calle de la Magdalena, que es límite con el Distrito del Congreso, la división judicial va por la fachada de los números pares, desde la calle del Ave María á la de Santa Isabel, correspondiendo, por tanto, todo el plano de la misma al Distrito del Congreso, y en la de Santa Isabel, de Magdalena á Buenavista, la división judicial va por la fachada de los números impares, correspondiendo, por tanto, todo el plano de la misma á este Barrio y Distrito.

Las vías públicas van por orden alfabético y son todas las comprendidas en el Barrio; cuando tengan solo una numeración (impar ó par), corresponden al límite del Barrio y con las dos numeraciones son las del interior del mismo; en las Plazas la numeración es siempre correlativa, aunque no se designa más que la de los números pares é impares, por separado, para aprovechar el encasillado. La clasificación por orden y zonas es solo para el pago de arbitrios por licencias de obras, aperturas de establecimientos, etc., y cuando no figuran números en la casilla de la izquierda, es porque son los de la numeración natural de la calle, que se expresan en las casillas de la derecha.

Las abreviaturas empleadas son las siguientes: n.º, número; S., San; d.º, duplicado.

VÍAS PÚBLICAS				NÚMEROS		LA VÍA Ó TROZO DE ELLA		Parroquias	Se hallan en ella	
Números	Ord.	Zona	Nombres	Clase	Impares	Pares	Principia			Termina
1 á 3, 9 á 13 5 á 7, 15 á 29	2.º 1.º	2.ª	Ave María (de)....	Calle.	1 á 29	>	Magdalena.....	Esperanza.....	1-9 ( El Salvador y ) San Nicolás.) 11-29 S. Lorenzo....	>
>	3.º	2.ª	Buenavista (de)....	Id.	>	2 á 20	Santa Isabel.....	Torrecilla del Leal..	S. Lorenzo .....	>
>	3.º	2.ª	Escuadra (de la)...	Id.	>	2 á 4	Torrecilla del Leal..	Primavera.....	Id. ....	>
>	3.º	2.ª	Esperanza (de la)..	Id.	1 á 15	>	Ave María.....	Torrecilla del Leal..	Id. ....	>

VÍAS PÚBLICAS				NÚMEROS		LA VIA O TROZO DE ELLA		Parroquias	Se hallan en ella	
Números	Ord.	Zona.	Nombres	Clase	Impares	Pares	Principia			Termina
>	1.º	1.ª	Magdalena (de la)..	Calle.	>	36 á 44	Ave María.....	Santa Isabel.....	El Salvador y San Nicolás. . . . .	>
>	3.º	2.ª	Olmo (del).....	Id.	27 á 39	18 á 36	Id.....	Id.....	Id.....	>
>	3.º	2.ª	Rosa (de la)....	Id.	1 á 7	2 á 10	Id.....	Id.....	Id.....	>
>	3.º	2.ª	San Simón (de)..	Id.	1 á 11	2 á 12	Id. . . . .	Torrecilla del Leal..	Id.....	En el n.º 8 Escuelas Municipales de párvulos n.º 2 y elementales de niñas n.º 8 y de niños n.º 25.
>	2.º	2.ª	Santa Isabel (de)..	Id.	>	2 á 30	Magdalena . . . . .	Buenavista.....	Id.....	Parada de 4 carruajes de plaza.
>	3.º	2.ª	Torrecilla del Leal (de) .....	Id.	1 á 17	2 á 24	Santa Isabel.....	Escuadra.....	{ S. Lorenzo . . . . . El Salvador y San Nicolás.....	En el n.º 7 d.º Iglesia de Presbíteros naturales de Madrid.
>	8.º	2.ª	Id.....	Id.	19 á 23	>	Escuadra.....	Buenavista.....	Id.....	>
>	13.º	2.ª	Tres Peces (de)..	Id.	1 á 29	2 á 34 dº	Ave María . . . . .	Santa Isabel.....	{ 1-13 El Salvador y 2-13 S. Nicolás. . 15-29 S. Lorenzo... 20-34	En el n.º 9 Delegación de vigilancia y prevención civil del Distrito; frente al n.º 15 fuente pública del Canal de Lozoya.

