

DISTRITO 1.º, CENTRO

Barrio n.º 4, Estrella

Población, 4,858 habitantes

Tenencia de Alcaldía.—Plaza de la Constitución, n.º 3, principal, 3.ª Casa Consistorial.

Casa de Socorro.—En la planta baja del mismo edificio que la anterior

Juzgado municipal.—Calle Mayor, n.º 40.

Expendeduría de cédulas personales.—Calle de Silva, n.º 16; horas de despacho, de 5 de la tarde á 8 de la noche.

Fiel contraste.—Calle de la Estrella, n.º 18.

Alcaldía de Barrio.—Calle de Ceres, n.º 25; horas de despacho, de 5 á 7 de la tarde.

Servicio contra incendios.—El más próximo, Plaza de los Mostenses; carrete.

Campanadas para caso de incendio.—Una para el Distrito de timbre grueso y cuatro para el Barrio de timbre más fino.

División administrativa municipal, siguiendo el eje de las calles que se mencionan.—Calle de San Bernardo, desde la de Silva á la del Pez; Pez, desde la de San Bernardo á la de Pizarro; Pizarro, desde la del Pez á la de la Luna; Luna, desde la de la Luna á la de San Bernardo.

En las calles de San Bernardo y Pez, que son límite del Distrito, la división judicial comprende hasta la línea de las fachadas opuestas, estando incluido, por lo tanto, todo el plano de las mismas.

Las vías públicas van por orden alfabético y son todas las comprendidas en el Barrio; cuando tengan sólo una numeración (impar ó par), corresponden al límite del Barrio, y con las dos numeraciones, son las del interior del mismo; en las Plazas la numeración es siempre correlativa, aunque no se designa más que la de los números pares é impares, por separado, para aprovechar el encasillado. La clasificación por orden y zonas es sólo para el pago de arbitrios por licencias de obras, apertura de establecimientos, etc., y cuando no figuran números en la casilla de la izquierda, es porque son los de la numeración natural de la calle, que se expresan en las casillas de la derecha.

Las abreviaturas empleadas son las siguientes: n.º, número; N. S., Nuestra Señora; Trav.ª, Travesía.

VÍAS PÚBLICAS				NÚMEROS		LA VIA Ó TROZO DE ELLA		Parroquias	Se hallan en ella	
Números	Ord.	Zona	Nombres	Clase	Impares	Pares	Principia			Termina
>	3.º	2.ª	Altamira (de).....	Trav.ª	1 á 5	2 á 6	Ceres.....	Flor Alta.....	San Martín.....	Pavimento de cuña.
>	3.º	2.ª	Andrés Borrego (de) (1).....	Calle.	1 á 21	2 á 14	Luna.....	Pez.....	N. S. Covadonga.....	Idem de adoquin.
>	3.º	2.ª	Ceres (de) (2).....	Id.	1 á 27	2 á 38	San Bernardo.....	Estrella.....	San Martín.....	Frete al n.º 32 fuente pública del Canal de Lozoya; pavimento de adoquin.

(1) La calle de Andrés Borrego, antes calle de D. Andrés Borrego, antes calle de Panaderos.

(2) La calle de Ceres, antes calle de la Justa.

VÍAS PÚBLICAS				NÚMEROS		LA VIA Ó TROZO DE ELLA		Parroquias	Se hallan en ella	
Número	Ord.	Zona	Nombres	Clase	Impares	Pares	Principia			Termina
>	3.º	2.ª	Cruz Verde (de)....	Calle.	1 á 21	2 á 25	Luna	Pez	N. S. Covadonga. ...	Pavimento de adoquin.
>	4.º	2.ª	Id.	Trav.ª	1	2	Cruz Verde.....	San Bernardo..	Id.....	Fuente pública del viaje de Amaniel; pavimento de adoquin.
>	3.º	2.ª	Cueva (de la).....	Calle.	(Hoy calle del Marqués de Leganés.)					
>	3.º	2.ª	Don Andrés Borrego (de).....	Id.	(Hoy calle de Andrés Borrego.)					
>	3.º	2.ª	Estrella (de la)....	Id.	1 á 19	2 á 24	Silva.....	Id.....	San Martin	En el n.º 18 fiel contraste; pavimento de adoquin.
>	3.º	2.ª	Flor Alta (de la)...	Id.	1 á 11	2 á 12	Ceres.....	Id.....	Id.....	Pavimento de adoquin.
>	3.º	2.ª	Justa (de la).....	Id.	(Hoy calle de Ceres.)					
>	3.º	2.ª	Luna (de la).....	Id.	13 á 27	>	Silva.....	Pizarro.	Id.	Idem id
>	3.º	2.ª	Id.....	Id.	29 á 35	28 á 44	Pizarro.....	San Bernardo.....	Id.....	Idem id.
>	3.º	2.ª	Marqués de Leganés (del) (1).....	Id.	1 á 9	2 á 16	Ceres.....	Id.....	Id.....	En el n.º 3 la recaudación de cédulas personales del Distrito de la Universidad; pavimento de adoquin.
>	3.º	2.ª	Panaderos (de).....	Id.	(Hoy calle de Andrés Borrego.)					
>	3.º	2.ª	Peralta (de).....	Id.	1 á 7	2 á 8	Ceres.....	Flor Alta.....	Id.....	Pavimento de cuña.
>	2.º	2.ª	Pez (del).....	Id.	15 á 29	>	Pizarro.....	San Bernardo.....	N. S. Covadonga.....	Parada de 5 carruajes de plaza; pavimento de adoquin.
>	3.º	2.ª	Pizarro (de).....	Id.	1 á 19	>	Luna.....	Pez.....	Id.....	Pavimento de adoquin.

(1) La calle del Marqués de Leganés, antes calle de la Cueva.


VÍAS PÚBLICAS				NÚMEROS		LA VIA O TROZO DE ELLA		Parroquias	Se hallan en ella	
Números	Ord.	Zona.	Nombres	Clase	Impares	Pares	Principia			Termina
	1.º	2.ª	San Bernardo (de).	Calle.		2 á 52	Plaza Santo Domingo	Pez.....	2-32 San Martín..... 34-52 N. S. de Covadonga.....	Frente al n.º 16, fuente pública del Canal de Lozoya; en el n.º 14 el Consulado de la República Dominicana; el n.º 28 tiene agua de los viajes de la Villa; parada de 12 carruajes de plaza; pavimento de adoquín.
	3.º	2.ª	Silva (de).....	Id.	1 á 49		Id.....	Luna.....	San Martín.....	En el n.º 39 Oratorio de Nuestra Señora de la Buena Dicha; pavimento de cuña.

La Escuela Municipal más próxima es la n.º 27, elemental de niñas, en la calle de las Pozas, n.º 12.

Por la calle de San Bernardo pasa la línea del tranvía de Estaciones y Mercados, con servicios á Noviciado, á Pacifico y Quevedo, Puerta del Sol á Salamanca y viceversa.

NAME	ADDRESS	CITY	STATE
[Faint Name]	[Faint Address]	[Faint City]	[Faint State]
[Faint Name]	[Faint Address]	[Faint City]	[Faint State]
[Faint Name]	[Faint Address]	[Faint City]	[Faint State]
[Faint Name]	[Faint Address]	[Faint City]	[Faint State]
[Faint Name]	[Faint Address]	[Faint City]	[Faint State]
[Faint Name]	[Faint Address]	[Faint City]	[Faint State]
[Faint Name]	[Faint Address]	[Faint City]	[Faint State]
[Faint Name]	[Faint Address]	[Faint City]	[Faint State]
[Faint Name]	[Faint Address]	[Faint City]	[Faint State]
[Faint Name]	[Faint Address]	[Faint City]	[Faint State]
[Faint Name]	[Faint Address]	[Faint City]	[Faint State]

[Faint, illegible text, possibly a list or notes, located below the table.]










DISTRITO 1º - CENTRO

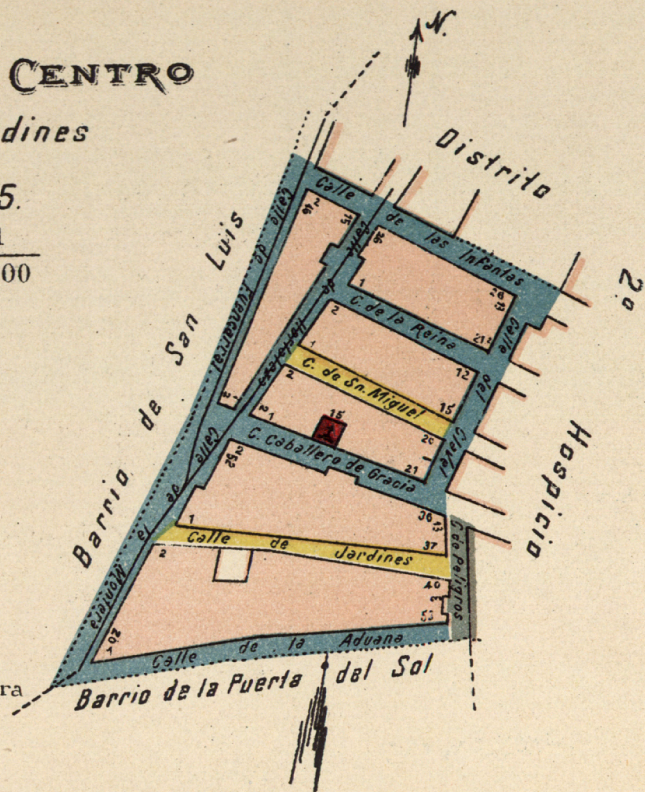
Barrio de Jardines

Núm.º 5.

Escala $\frac{1}{5.000}$

-  Edificaciones
-  Salares
-  Edificio eclesiastico
-  Pavimento de adauquin
-  id. de cuña
-  id. asfalto
-  Tranvía

Lit. Sue^s de Rivadeneyra



DISTRITO 1.º, CENTRO

Barrio n.º 5, Jardines

Población, 5.118 habitantes

Tenencia de Alcaldía.—Plaza de la Constitución, n.º 3, principal, 3.ª Casa Consistorial.

Casa de Socorro.—En la planta baja del mismo edificio que la anterior.

Juzgado municipal.—Calle Mayor, n.º 40.

Expendiduría de cédulas personales.—Calle de Silva, n.º 16; horas de despacho, de 5 de la tarde á 8 de la noche.

Fiel contraste.—Calle de la Estrella, n.º 18.

Alcaldía de Barrio.—Calle de la Aduana, n.º 27, principal; horas de despacho, de 3 á 5 de la tarde.

Servicio contra incendios.—El más próximo, calle de la Reina, n.º 9; carrete.

Campanadas para caso de incendio.—Una para el Distrito de timbre grueso y cinco para el Barrio de timbre más fino.

División administrativa municipal, siguiendo el eje de las calles que se mencionan.—Calle de la Montera, desde la de la Aduana á la de Fuencarral; Fuencarral, desde la de la Montera á la de las Infantas; Infantas, desde la de Fuencarral á la del Clavel; Clavel, desde la de las Infantas á la del Caballero de Gracia; Peligros, desde el Caballero de Gracia á la de la Aduana; Aduana, desde Peligros á Montera.

En las calles de las Infantas, Clavel y Peligros, que son límite de Distrito, la división judicial comprende hasta la línea de las fachadas opuestas, estando incluido, por lo tanto, todo el plano de las mismas.

Las vías públicas van por orden alfabético y son todas las comprendidas en el Barrio; cuando tengan sólo una numeración (impar ó par), corresponden al límite del Barrio, y en las dos numeraciones, son las del interior del mismo; en las Plazas la numeración es siempre correlativa, aunque no se designa más que la de los números pares é impares, por separado, para aprovechar el encasillado. La clasificación por orden y zonas es sólo para el pago de arbitrios por licencias de obras, apertura de establecimientos, etc., y cuando no figuran números en la casilla de la izquierda, es porque son los de la numeración natural de la calle que se expresan en las casillas de la derecha.


Las abreviaturas empleadas son las siguientes: d.º, duplicado; n.º, número.

VÍAS PÚBLICAS				NÚMEROS		LA VÍA Ó TROZO DE ELLA		Parroquias	Se hallan en ella	
Números	Ord.	Zona	Nombres	Clase	Impares	Pares	Principia			Termina
	3.º	1.ª	Aduana (de la).....	Calle.	1 á 53		Montera.....	Peligros.....	San Luis.....	En el n.º 13 coche correo para Aranda, Burgos y Torrelaguna y coche á los baños del Molar; frente al n.º 21 fuente pública del Canal de Lozoya; en el n.º 21 ordinario para Cangas de Tineo y Puerto de Itariego; pavimento de adoquín.
	2.º	1.ª	Caballero de Gracia (del)	Id.	1 á 21	2 á 36	Id.....	Id.....	Id.....	En el n.º 15 el Oratorio del Caballero de Gracia; pavimento de adoquín.

VÍAS PÚBLICAS				NÚMEROS		LA VÍA Ó TROZO DE ELLA		Parroquias	Se hallan en ella	
Números	Ord.	Zona.	Nombres	Clase	Impares	Pares	Principia			Termina
>	2.º	1.ª	Clavel (del).....	Calle.	1 á 13	>	Caballero de Gracia.	Infantas.....	San Luis.....	En el n.º 1 <i>La Gran Mo-da y La Borradora</i> ; en el n.º 11 los círculos <i>Integrista</i> , <i>El Riojano</i> y <i>El Siglo Futuro</i> (periódico); pavimento de adoquín.
>	2.º	1.ª	Fuencarral (de)...	Id.	>	2 á 16	Montera.....	Id.....	San Martín.....	Pavimento de adoquín.
>	2.º	1.ª	Hortaleza (de).....	Id.	1 á 15	2 á 26	Id.....	Id.....	1-13 San Luis..... 15 San Ildefonso..... 2-26 San Luis.....	Idem id.
2 á 18 20 á 26	3.º 1.º	1.ª	Infantas (de las)...	Id.	>	2 á 26	Fuencarral.....	Clavel.....	2-6 San Martín..... 8-26 San Luis.....	En el n.º 22 Recaudación de cédulas personales del Distrito del Hospicio; parada de 5 carruajes de plaza; pavimento de adoquín.
>	3.º	1.ª	Jardines (de).....	Id.	1 á 37	2 á 40	Montera.....	Peligros.....	San Luis.....	Pavimento de cuña.
20 22 á 52	2.º 1.º	1.ª	Montera (de la)....	Id.	>	20 á 52	Aduana.....	Fuencarral.....	Id.....	En el n.º 22 la Academia Médico Quirúrgica Española y la Sociedad general de Higiene; parada de 12 carruajes de plaza; pavimento de adoquín.
>	2.º	1.ª	Peligros (de).....	Id.	3 á 13	>	Id.....	Caballero de Gracia.	Id.....	Pavimento de asfalto.
>	3.º	1.ª	Reina (de la).....	Id.	1 á 21 dº	2 á 12	Hortaleza.....	Clavel.....	Id.....	En el n.º 8 Salóñ Zorrilla y la Escuela Municipal elemental de niños n.º 1; en el número 9 bomba para casos de incendios; en el n.º 11 diligencia para Alcobendas, San Sebastián de los Reyes, Algete y Fuente el Saz; Idem para Colmenar Viejo y Miraflores; pavimento de adoquín.

VÍAS PÚBLICAS				NÚMEROS		LA VÍA O TROZO DE ELLA		Parroquias	Se hallan en ella	
Números	Ord.	Zona.	Nombres	Clase	Impares	Pares	Principia			Termina
	3.º	1.ª	San Miguel (de)....	Calle.	1 á 15	2 á 20	Hortaleza.....	Clavel.....	San Luis.....	En el n.º 12 Oratorio del Caballero de Gracia; frente al n.º 12 fuente pública del Canal de Lozoya; pavimento de cuña.

Las Escuelas Municipales más inmediatas son: las elementales de niñas n.º 18, Caballero de Gracia, 25, y la n.º 33, San Bartolomé, 7 y 9. Por las calles de la Montera, Fuencarral y Hortaleza, pasa la línea del tranvía del Norte, con servicio por la de Fuencarral, Glorieta de Quevedo, Chamberí, Cuatro Caminos á Progreso y Pacífico y viceversa, y por la de Hortaleza á Chamberí, Pacífico y viceversa y Almagro, Glorieta de la Iglesia, San Francisco y viceversa.



DISTRITO 1.º, CENTRO

Barrio n.º 6, Muñoz Torrero

Población, 4.950 habitantes

Tenencia de Alcaldía.—Plaza de la Constitución, n.º 3, principal, 3.ª Casa Consistorial.

Casa de Socorro.—En la planta baja del mismo edificio que la anterior.

Juerga municipal.—Calle Mayor, n.º 40.

Expendiduría de cédulas personales.—Calle de Silva, n.º 16; horas de despacho, de 5 de la tarde á 8 de la noche.

Fiel contrato.—Calle de la Estrella, n.º 18.

Alcaldía de Barrio.—Calle de la Luna, n.º 6; horas de despacho, de 7 á 9 de la noche.

Servicio contra incendios.—El más próximo, calle de Jesús del Valle, n.º 42.

Campanadas para caso de incendio.—Una para el Distrito de timbre grueso y seis para el Barrio de timbre más fino.

División administrativa municipal, siguiendo el eje de las calles que se mencionan.—Calle de Pizarro, desde la del Pez á la de la Luna; Luna, desde la de Pizarro á la del Desengaño; Desengaño, desde la de la Luna á la de Valverde; Valverde, desde la del Desengaño á la de la Puebla; Puebla, desde la de Valverde á la Corredera Baja de San Pablo y calle del Pez; Pez, hasta la de Pizarro.

En las calles del Pez y Puebla, cruzando las de Pizarro, Corredera y Valverde, que son límite de Distrito, la división judicial comprende hasta la línea de las fachadas opuestas, estando incluido, por tanto, todo el plano de las mismas.

Las vías públicas van por orden alfabético y son todas las comprendidas en el Barrio; cuando tengan solo una numeración (impar ó par), corresponden al límite del Barrio y con las dos numeraciones son las del interior del mismo; en las Plazas la numeración es siempre correlativa, aunque no se designa más que la de los números pares é impares, por separado, para aprovechar el encaillado. La clasificación por orden y zonas es solo para el pago de arbitrios por licencias de obras, aperturas de establecimientos, etc., y cuando no figuran números en la casilla de la izquierda, es porque son los de la numeración natural de la calle que se expresan en las casillas de la derecha.

Las abreviaturas empleadas son las siguientes: acces., accesorio; d.º, duplicado; n.º, número; núms., números; N. S., Nuestra Señora; quint.º, quintuplicado; Trav.º, Travesía; t.º, triplicado.

VÍAS PÚBLICAS				NÚMEROS		LA VIA Ó TROZO DE ELLA		Parroquias	Se hallan en ella	
Números	Ord.	Zona	Nombres	Clase	Impares	Pares	Principia			Termina
	3.º	2.ª	Ballesta (de).....	Calle.	1 á 17	2 á 22	Desengaño.....	Puebla.....	San Martín.....	Pavimento de cuña.
	3.º	2.ª	Id.	Trav.º	1 á 11	2 á 10	Ballesta.....	Corredera baja de San Pablo.....	Id.....	Idem id.
	3.º	2.ª	Barco (del).....	Calle.	1 á 17	2 acces. 2 á 10	Desengaño.....	Puebla.....	Id.....	Frente al n.º 1 fuente pública del Canal de Lozoya; pavimento de cuña

VÍAS PÚBLICAS				NÚMEROS		LA VIA O TROZO DE ELLA		Parroquias	Se hallan en ella	
Números	Ord.	Zona.	Nombres	Clase	Impares	Pares	Principia			Termina
1 y 2 8 á 20, 4 á 14	3.º 2.º	2.ª	Corredera baja de San Pablo (de la).	Calle.	1 á 29	2 á 14	Luna.....	Pez.....	2-14 { 1-19 { San Ildefonso. 21-29 { Santos Justo y Pastor.....	En los núms. 15 y 17 Teatro de Lara; en el 4 <i>El Día</i> , periódico; parada de 10 carrua- jes de plaza; pavi- mento de adoquin.
10 á 10 quint.º 12 á 28	1.º 2.º	1.ª	Desengaño (del) ...	Id.	»	10 á 28	Valverde	Luna.....	San Martín.....	En el n.º 28 Iglesia, ofi- cinas parroquiales y Sacramental de San Martín; parada de 10 carruajes de plaza; pavimento de ado- quin.
»	3.º	2.ª	Luna (de la).....	Id.	»	2 á 26	Horno de la Mata...	Pizarro.....	Id.....	En el n.º 2 la Iglesia parroquial de San Martín; en el n.º 14 las Escuelas Municipi- pales elementales de niñas n.º 23 y de ni- ños n.º 44; pavimento de adoquin.
»	3.º	2.ª	Madera (de la)....	Id.	1 á 21 dº	2 á 8	Luna.....	Pez.....	N. S. Covadonga....	En el n.º 8 la Dirección, Redacción y Admini- stración del periódico <i>El País</i> ; en el nú- mero 11 el Juzgado municipal del Distri- to de la Universidad; pavimento de ado- quin.
»	3.º	2.ª	Muñoz Torrero (de)	Id.	1 á 9	2 á 8 t.º	Valverde.....	Barco.....	San Martín.....	Pavimento de losa.
»	3.º	2.ª	Nao (del).....	Id.	1 á 9	2 á 8	Travesía Ballesta...	Puebla.....	Id.....	(Fuente pública del Canal de Lozoya; pavi- mento de adoquin.
1 á 5 y 9 á 13	3.º 2.º	2.ª	Pez (del).....	Id.	1 á 13	»	Corredera baja de San Pablo.....	Pizarro.....	N. S. Covadonga....	En el n.º 7 Iglesia pa- rroquial de N. S. de Covadonga; pavimen- to de adoquin.
»	3.º	2.ª	Pizarro (de).....	Id.	»	2 á 26	Luna.....	Pez.....	Id.....	En el n.º 12 Casa de Socorro del Distrito del Hospicio; pavi- mento de adoquin.

VÍAS PÚBLICAS				NÚMEROS		LA VÍA Ó TROZO DE ELLA		Parroquias	Se hallan en ella	
Números	Ord.	Zona.	Nombres	Clase	Impares	Pares	Principia			Termina
	3.º	2.ª	Puebla (de la).....	Calle.	1 á 19	>	Valverde	Corredera baja de San Pablo.....	San Martín.....	En el n.º 1 la Iglesia y Convento de las Religiosas Mercenarias de Don Juan de Alarcón; pavimento de adoquín.
	3.º	2.ª	San Roque (de) ...	Id.	1 á 9	2 á 20	Luna.....	Pez.....	N. S. Covadonga.....	En el n.º 2 Iglesia y oficinas parroquiales de N. S. de Covadonga, pavimento de adoquín.
	2.º	2.ª	Valverde (de).....	Id.	1 á 7	>	Desengaño.....	Puebla.....	San Martín.....	En el n.º 7 la Iglesia y Convento de Religiosas Mercenarias de Don Juan de Alarcón; pavimento de adoquín.

Las Escuelas Municipales más próximas son: las elementales n.º 56 de niñas, Barco, 21, y la n.º 83 de niños, Barco, 32.

March 1st - 1900



