











DISTRITO 6º-HOSPITAL.

Escala $\frac{1}{5,000}$



-  Núm. 1 - Barrio de la Argumosa.
-  Núm. 2 - Barrio de las Delicias.
-  Núm. 3 - Barrio del Doctor Fourquet.
-  Núm. 4 - Barrio de Jesús y María.
-  Núm. 5 - Barrio de Lavapiés.
-  Núm. 6 - Barrio de Ministriles.
-  Núm. 7 - Barrio del Pacífico.
-  Núm. 8 - Barrio de la Primavera.
-  Núm. 9 - Barrio de Santa María de la Cabeza.
-  Núm. 10 - Barrio de la Torrejilla.

Suc. de Rivadeneyra

DISTRITO 6.º, HOSPITAL

Población, 49.845 habitantes

El plano que se acompaña es á escala $\frac{1}{5000}$

Tenencia de Alcaldía.—Calle de la Cabeza, n.º 56.

Casa de Socorro.—Calle del Doctor Mata, n.º 1.

Juzgado municipal.—Calle de Santa Isabel, n.º 40.

Expenduría de cédulas personales.—Calle de San Carlos, n.º 7.

Fiel contraste.—Calle de la Estrella, n.º 18.

Alcaldías de Barrio.—N.º 1, Argumosa, calle del Salitre, n.º 45; horas de despacho, de 8 á 10 de la mañana—N.º 2, Delicias, calle de Pedro Unanue, n.º 22; horas de despacho, de 5 á 7 de la tarde.—N.º 3, Doctor Fourquet, calle de San Cosme, n.º 18, principal; horas de despacho, de 6 de la tarde á 8 de la noche.—N.º 4, Jesús y María, calle de Lavapies, n.º 56; horas de despacho, de 6 de la tarde á 8 de la noche.—N.º 5, Lavapies, calle de Valencia, n.º 18; horas de despacho, de 7 á 9 de la noche.—N.º 6, Ministriles, calle de la Magdalena, n.º 19 d.º; horas de despacho, de 6 de la tarde á 8 de la noche.—N.º 7, Pacífico, calle del Pacífico, n.º 14 antiguo; horas de despacho, de 6 de la tarde á 8 de la noche.—N.º 8, Primavera, calle de la Primavera, n.º 5; horas de despacho, de 5 á 7 de la tarde.—N.º 9, Santa María de la Cabeza, Paseo de las Delicias, n.º 6, 3.º; horas de despacho, de 6 de la tarde á 8 de la noche.—N.º 10, Torrecilla, calle de los Tres Peces, n.º 18, principal; horas de despacho, de 6 de la tarde á 8 de la noche.

Servicio contra incendios.—Calle de Canarias, n.º 5; bomba ordinaria.

Campanadas para caso de incendio.—Seis para el Distrito, de timbre grueso y las que corresponden al número del Barrio, de timbre más fino.

División administrativa municipal, siguiendo el eje de las calles que se mencionan.—Calle del Pacífico, desde el límite; Santa Isabel, Magdalena, Plaza del Progreso, Espada, Amparo, Ronda de Valencia, Embajadores, prolongación; Paseo Blanco, Paseo y Camino del Molino, hasta el límite.

División judicial.—Calle del Pacífico, números pares y todo su plano, desde el límite á la Ronda de Atocha; Ronda de Atocha, números impares y todo su plano, desde la calle de Atocha á la de Santa Isabel; Santa Isabel, números pares y todo su plano hasta la de la Magdalena; Magdalena, línea de fachada números pares, hasta la Plaza del Progreso; Plaza del Progreso, línea de fachada desde la calle de la Magdalena á las de San Pedro Mártir, Jesús y María y Espada; Espada, números impares y todo su plano, hasta la del Amparo; Amparo, números impares y todo su plano, desde las de la Espada y Esgrima á la Ronda de Valencia; Ronda de Valencia, números pares y todo su plano, desde la calle del Amparo á la de Embajadores; Embajadores (prolongación) línea de fachada números impares, desde la Ronda de Valencia hasta el Paseo Blanco; Paseo Blanco, línea de fachada números impares, hasta el Paseo del Molino; Paseo del Molino, línea de fachada números impares, hasta el límite; Arroyo Abroñigal, margen derecha, desde el Paseo del Molino á la calle del Pacífico.

Aclaraciones refiriéndose al plano.—La división municipal la determina la línea negra trazada por el eje de las calles, tanto en la de los Barrios como en las del Distrito. La división judicial la determina todo el plano de las calles del límite del Distrito, en las que además de la línea negra que pasa por su eje, tiene marcado el perfil de las manzanas afluentes á las mismas, como ocurre en las del Pacífico, Ronda de Atocha, calles de Santa Isabel, Espada, Amparo y Ronda de Valencia, y en las calles también del límite, en las que va la línea negra del eje como terminación del mismo, la división judicial la determina la línea de fachadas de las mismas calles, pues el plano de ellas corresponde al Distrito limitrofo, como ocurre con la calle de la Magdalena, cuyo plano corresponde al Distrito del Congreso, la Plaza del Progreso, la calle de Embajadores, Paseo Blanco, Paseo y camino del Molino, cuyos planos corresponden al Distrito de la Inclusa.

Las vías públicas van designadas por orden alfabético y son todas las comprendidas en los diez Barrios que se mencionan en las Alcaldías de Barrio y que forman el Distrito. Cuando las calles, Plazas, etc., ó trozo de las mismas llevan sólo una numeración (par ó impar), corresponden al límite del Barrio, y si se designan con las dos numeraciones, están en el interior del mismo; en las Plazas la numeración es siempre correlativa, y si se expresan los números pares separados de los impares, es sólo por aprovechar el encasillado. La clasificación por orden y zonas es sólo para el pago de arbitrios por licencias de obras, aperturas de establecimientos, etc., y cuando no figuran números en la casilla de la izquierda, es porque son los de la numeración natural de la calle, que se expresan en las casillas de la derecha.

Las calles que aparecen en el callejero marcadas con asterisco son aquellas cuyos nombres no están sancionados por acuerdo del Excmo. Ayuntamiento.

Las abreviaturas empleadas en esta GUÍA son las siguientes:

C.º, camino.	núms., números.	Pronal., provisional.	S., San.
d.º, duplicado.	N. S. ó Nta. Sra., Nuestra Señora.	R.º, Ronda.	Trav.ª, travesía.
Glta., Glorieta.	P.º, Paseo.	Sta., Santa.	t.º, triplicado.
n.º, número.ª	P.ª, Plaza.		

Carruajes de plaza.—Dentro de la demarcación de este Distrito se hallan comprendidos los tres límites en que se divide el término municipal para la aplicación de la tarifa de los carruajes de plaza en la clasificación de sus precios; el primer límite lo determina la línea que va por la calle del Pacífico hasta el fielato; por la calle de Méndez Alvaro hasta el n.º 24; Paseo de Santa María de la Cabeza hasta la Glorieta del mismo nombre é igualmente por la calle de Embajadores, y por el de las Delicias hasta la calle del Ferrocarril y la calle del mismo nombre; el segundo límite llega por la calle de Embajadores y Paseo de las Delicias hasta la Glorieta que forma éste con el Paseo Blanco y la calle de Embajadores; por la calle de Méndez Alvaro hasta el camino de la Ripiera; por la calle del Pacífico hasta la Yesería de Seco; el tercer límite hasta el final del término municipal; la tarifa á que ha de sujetarse para cada uno de los servicios, es la siguiente:

Por una carrera, una ó dos personas, á igual hora del día que de la noche, en el primer límite, ó sea por la calle del Pacífico hasta el fielato; por la calle de Méndez Alvaro hasta el n.º 24; por el Paseo de las Delicias hasta la calle del Ferrocarril y calle del mismo nombre, y por la calle de Embajadores y el Paseo de Santa María de la Cabeza hasta la Glorieta del mismo nombre, una peseta.

Por una carrera, una ó dos personas, á igual hora del día que de la noche, en el segundo límite, ó sea por la calle del Pacífico hasta la Yesería de Seco; por el Paseo de las Delicias y calle de Embajadores, hasta la Glorieta que forma ésta con el Paseo Blanco, dos pesetas. A la estación de las Delicias, por una ó dos personas también, cuesta la carrera una peseta cincuenta céntimos.

Por una carrera, una ó dos personas, á igual hora del día que de la noche, en el tercer límite, ó sea hasta el final del término municipal, tres pesetas.

En los servicios por carrera antes indicados, por cada persona más, hasta cuatro, tiene de aumento en cada servicio cincuenta céntimos.

Por una hora y una ó dos personas, lo mismo de día que de noche, pudiendo recorrer en el carruaje toda la demarcación del Distrito y todo el término municipal, incluso ir al cementerio de Nuestra Señora de la Almudena (vulgo del Este) ó al civil, siempre que se despidan al carruaje dentro del primer límite;

ó sea en la calle del Pacífico antes del felato; en la calle de Méndez Alvaro antes del n.º 24; por el Paseo de las Delicias antes de la calle del Ferrocarril; por el Paseo de Santa María de la Cabeza y calle de Embajadores, antes de la Glorieta de Santa María de la Cabeza (vulgo bebederos), dos pesetas por hora; si se despide el coche dentro del segundo límite se abonará una peseta como indemnización de vuelta; si se despide el coche dentro del tercer límite se abonará tres pesetas como indemnización de vuelta; en este servicio por horas la primera se considerará como terminada una vez comenzada, calculando por cuartos de horas completos la fracción de la última empleada; por cada persona más, hasta cuatro, tendrá el aumento de una peseta por persona y hora, calculando el tiempo del recorrido en la forma indicada anteriormente.

Las paradas de carruajes de plaza se anotan en la calle en que se hallan establecidas.

Asimismo se efectúa con las de los carros de transporte, cuyo precio se hace por ajuste especial y clase de mercancías, siendo el más usual el de dos pesetas por porte, para muebles ó efectos que no llenen por completo el carro.

VÍAS PÚBLICAS				NÚMEROS		LA VÍA Ó TROZO DE ELLA		Parroquias	BARRIO		Se hallan en ella	
Números	Ord.	Zona.	Nombres	Clase	Impares	Pares	Principia		Termina	Nombre		N.º
<	3.º	4.ª	Abadía (de) ..	Calle.	1 á 11	2 á 8	Panamá	Barrilero.....	N. S. Angustias..	Pacífico.....	7	
>	>	>	Abroñigal (del) Arroyo.	>	>	>	Puente Vallecas. C.º Yeseros.....	C.º Yeseros.....	Id.....	Id.....	7	
>	>	>	Id.....	Id.	>	>	C.º Yeseros.....	C.º Molinos.....	Id.....	Delicias.....	2	
>	>	>	Alava (de) (1) ..	Calle.	>	>	P.º Delicias.....	Méndez Alvaro..	Id.....	Id.....	2	
>	>	>	Albacete (de) ..	Id.	>	>	Id.....	P.º de Ronda.....	Id.....	Id.....	2	
>	>	>	Alicante (de) ..	Id.	>	>	Id.....	Id.....	Id.....	Id.....	2	
>	1.º	3.ª	Alonso del Barco (de) (2)...	Id.	solares	2 á 4	R.ª de Valencia..	Sebastián Herre- ra.....	Purísimo Cora- zón de María...	Sta. María de la Cabeza...	9	
>	2.º	2.ª	Amparo (del) ..	Id.	1 á 71	>	Esgrima.....	Sombrerete.....	1-61 S. Millán... 63-71 S. Lorenzo.	Jesús y María	4	
78 á 96 97 á 109	2.º 3.º	2.ª	Id.....	Id.	78 á 109	>	Sombrerete.....	R.ª de Valencia..	S. Lorenzo.....	Lavapiés.....	5	
>	1.º	3.ª	Ancora (de)....	Id.	1 á 23	2 á 18	P.º Delicias.....	Brasil.....	N. S. Angustias..	Delicias.....	2	Frente al n.º 23 fuente pública del Canal de Lozoya.
>	>	>	Antonio Nebrija (de) (3)...	Id.	>	>	Pacífico.....	Tóllez.....	Id.....	Pacífico.....	7	
>	1.º	2.ª	Argumosa (de) ..	Id.	1 á 25	>	Salitre.....	R.ª de Atocha...	S. Lorenzo.....	Doctor Four- quet.....	3	
>	1.º	2.ª	Id.....	Id.	>	2 á 22	Id.....	Id.....	Id.....	Argumosa....	1	Frente al n.º 12 fuente pública del Canal de Lozoya
>	1.º	2.ª	Atocha (de) ...	Glta.	>	2 á 4	P.º de Atocha....	P.º Sta. María de la Cabeza.....	Id.....	Sta. María de la Cabeza...	9	En el n.º 2 Biblioteca de los ferrocarriles de Madrid, á Zaragoza y á Alicante; estación y talleres de Atocha y Estafeta de Correos.

(1) La calle de Alava, antes calle Nueva.

(2) La calle de Alonso del Barco, antes calle de García Calderón.

(3) La calle de Antonio Nebrija, antes Carrera de Tránsitos (vulgo Campanilla).

VÍAS PÚBLICAS				NÚMEROS		LA VIA Ó TROZO DE ELLA		Parroquias	BARRIO		Se hallan en ella	
Números	Ord.	Zona	Nombres	Clase	Impares	Pares	Principia		Termina	Nombre		N.º
>	1.º	3.ª	Atocha (de)..	Ronda.	1 á 3	>	Pacífico.....	Méndez Alvaro..	N. S. Angustias .	Pacífico.....	7	>
>	1.º	3.ª	Id.....	Id.	>	10	Sta. Isabel.....	Argumosa.....	Id.....	Doctor Fourquet.....	8	>
>	1.º	3.ª	Id.....	Id.	5 á 23	>	Gita de Atocha..	R.ª de Valencia..	Id.....	Sta. Maria de la Cabeza. .	9	En el n.º Colegio de Artes y Oficio, dirigido por los reverendos Padres Terciarios; en el n.º 15 círculo católico de obreros de Nuestra Señora de Covadonga; en el n.º 23 escuelas de S. Francisco de Sales.
>	1.º	3.ª	Id.....	Id.	>	20 á 38	Argumosa.....	Valencia.....	Id.....	Argumosa ...	1	
>	1.º	2.ª	Id.....	Id.	Rinconada, cuatro fábricas y un solar sin número.		Id.....	Id.....	S. Lorenzo.....	Id.....	1	>
57, 15 á 29 13, 9 á 13	1.º 2.º	2.ª	Ave Maria (de).	Calle.	1 á 29	>	Magdalena.....	Esperanza	(El Salvador 1-9 } y S. Nico- lás..... 11-29 S. Lorenzo.	Torreceilla.....	10	>
38, 16 á 32 24, 10 á 14	1.º 2.º	2.ª	Id.....	Id.	>	2 á 32	Id.....	S. Carlos.....	(El Salvador 2-10 } y S. Nico- lás..... 12-32 S. Lorenzo.	Ministriles. . .	6	Frente al n.º 10 fuente pública del viaje alto del Abroñigal; en el n.º 34 Oficinas de la Sacramental de San Lorenzo y S José.
>	2.º	2.ª	Id.....	Id.	33 á 51	>	Esperanza.....	P.ª de Lavapies..	S. Lorenzo.....	Primavera...	8	El n.º 45 tiene agua de los viajes de la villa.
34 á 36 38 á 54	1.º 2.º	2.ª	Id.....	Id.	>	34 á 54	S. Carlos	Id.....	Id.....	Lavapies. . .	5	Frente al n.º 38 fuente pública del Canal de Lozoya.
>	1.º	3.ª	Badajoz (de)..	Id.	>	>	P.ª Chopera.....	Límite.....	N. S. Angustias..	Delicias.....	2	>
>	2.º	2.ª	Barranco Embajadores (de)	Id.	(Hoy calle de Miguel Servet.)							

VIAS PÚBLICAS					NÚMEROS		LA VIA Ó TROZO DE ELLA		Parroquias	BARRIO		Se hallan en ella
Números	Ord.	Zona.	Nombres	Clase	Impares	Pares	Principia	Termina		Nombre	N.º	
»	2.º	4.ª	Barrilero (de) .	Calle.	»	2 á 34	Seco	Abadía	N. S. Angustias..	Pacifico	7	»
»	1.º	3.ª	Batalla del Sa- lado (de)	Id.	1 á 15	2 á 26	P.º Sta. María de la Cabeza	P.º Ferrocarril..	Purísimo Cora- zón de María . . .	Sta. María de la Cabeza	9	»
»	1.º	3.ª	Id.	Id.	»	»	Id.	P.º de la Chopera.	Id.	Delicias	2	»
»	1.º	3.ª	Bernardino Obregón (de) .	Id.	solares	solares	R.ª de Valencia .	P.º Sta. María de la Cabeza	Id.	Sta. María de la Cabeza	9	»
»	1.º	3.ª	Blanco	Paseo.	Lado izquierdo.		Embajadores . . .	P.º del Molino . . .	Id.	Id.	9	»
»	1.º	3.ª	Brasil (del) (1).	Calle.	»	6	Méndez Alvaro .	Ancora	N. S. Angustias.	Delicias	2	»
»	1.º	3.ª	Bruno Zaldo (de)	Id.			(Hoy calle de Tortosa.)					
»	3.º	2.ª	Buenavista (de)	Id.	1 á 25	»	Sta. Isabel	Torreçilla del Leal	S. Lorenzo	Primavera	8	»
»	3.º	2.ª	Id.	Id.	»	2 á 20	Id.	Id.	Id.	Torreçilla	10	»
»	3.º	2.ª	Id.	Id.	35 á 55	22 á 46	Torreçilla del Leal	Fe	Id.	Primavera	8	(Frente al n.º 55 fuente pública del Canal de Lozoya.
»	1.º	3.ª	Bustamante (de) (2)	Id.	1	2	P.º Delicias	Vara de Rey	N. S. Angustias..	Delicias	2	(En el n.º 1 Fábrica de la Compañía Madri- leña de Electricidad.
»	3.º	2.ª	Cabeza (de) la .	Id.	1 á 7 d.º	2 á 8 t.º	Jesús y María . . .	Lavapies	N. S. Buen Con- sejo	Jesús y María . .	4	(En el n.º 8 Asilo de Huérfanos pobres de la Beata María Ana de Jesús.
»	3.º	2.º	Id.	Id.	9 á 37	10 á 42	Lavapies	Ave María	9-21 / S. Lorenzo 10-22 / El Salvador 23-37 / y S. Nico- 24-42 / las	Ministriles	6	(En el n.º 86 Tenencia de Alcaldía del Dis- trito.

(1) La calle del Brasil, antes calle de Moreto.

(2) La calle de Bustamante, antes calle de Puerto Rico.

VÍAS PÚBLICAS				NÚMEROS		LA VIA Ó TROZO DE ELLA		Parroquias	BARRIO		Se hallan en ella	
Números	Ord.	Zona	Nombres	Clase	Impares	Pares	Principia		Termina	Nombre		N.º
>	1.º	3.ª	Cáceres (de)...	Calle.	>	>	P.º Blanco.....	P.º Delicias ...	Purísimo Cora- zón de María...	Delicias... ..	2	Cuartel de la Guardia Civil en construcción
>	1.º	3.ª	Id.	Id.	>	>	Id.	Id.	Id.	Id.	2	>
>	1.º	3.ª	Id.	Id.	>	>	P.º del Canal....	Id.	Id.	Sta. María de la Cabeza. . .	9	>
>	3.º	4.ª	California (de) (1).	Id.	5 á 31 irregular	2 á 28 irregular	Seco.....	Barrilero.....	N. S. Angustias..	Pacífico.....	7	>
>	3.º	2.ª	Calvario (de) .	Id.	1 á 7	2 á 6	Jesús y María....	Lavapies.....	N. S. Buen Con- sejo	Jesús y María.	4	>
>	3.º	2.ª	Id.	Id.	9 á 31	8 á 22	Lavapies.	Olivar.	S. Lorenzo. . . .	Ministriles...	6	En el n.º 16 Asociación Matritense de Ca- ridad.
>	1.º	3.ª	Canarias (de) .	Id.	1 á 17	2 á 14	P.º Sta. María de la Cabeza.....	Delicias... ..	Purísimo Cora- zón de María. .	Sta. María de la Cabeza... .	9	En el n.º 3 Asilo de Desamparados de N. S. del Perpetuo Socorro, Convento de las Religiosas Oblas- tas; en el n.º 5 Servi- cio de incendios (bomba ordinaria).
>	1.º	3.ª	Id.	Id.	>	>	P.º Delicias.....	Méndez Alvaro..	Id.	Delicias.....	2	>
>	1.º	3.ª	Id.	Id.	Segundo trozo.		Id.	Id.	Id.	Id.	2	>
>	3.º	2.ª	Caravaca (de) .	Id.	1 á 5	2 á 4	Jesús y María. .	Amparo.	S. Millán.....	Jesús y María.	4	>
>	>	>	Carrera de Tránsitos....	Id.	(Hoy calle de Antonio Nebrija.)							
>	1.º	3.ª	Ciudad Real (de).....	Id.	>	>	P.º Delicias.....	Batalla del Sa- lado... ..	Purísimo Cora- zón de María...	Delicias... ..	2	>
>	1.º	3.ª	Id.	Id.	3 á 11	4 á 18	Id.	P.º Blanco.....	Id.	Sta. María de la Cabeza... .	9	>

(1) La calle de California antes calle de San Gerardo.

VÍAS PÚBLICAS				NÚMEROS		LA VÍA Ó TROZO DE ELLA		Parroquias	BARRIO		Se hallan en ella	
Números	O.º	Zona.	Nombres	Clase	Impares	Pares	Principia		Termina	Nombre		N.º
>	3.º	2.ª	Comadre (de la)	Trav.ª	1 á 7	2 á 8	Amparo.	Jesús y María . . .	S. Millán.	Jesús y María.	4	>
>	2.º	3.ª	Comercio (del).	Calle.	1 á 3	2 á 4	Pacífico.	Téllez.	N. S. Angustias..	Pacífico.	7	En los núms. 1 y 3 Cuar- tel de Artillería.
>	1.º	3.ª	Curiel y Mora (de)	Id.	(Hoy calle de Tarragona.)							
>	1.º	3.ª	Delicias (de las)	Id.	1 á 15 irregular	2 á 18 irregular	Gita. de Sta. Ma- ría de la Cabeza	General Lacy. . . .	Purísimo Cora- zón de María. . .	Sta. María de la Cabeza. . . .	9	>
>	1.º	3.ª	Id.	Id.	>	2 á 22 irregular	P.º Delicias.	Id.	Id.	Delicias.	2	>
>	1.º	3.ª	Id.	Gita.	>	>	Id.	P.º Delicias.	Id.	Sta. María d. la Cabeza. . . .	9	En el n.º Asilo de los Desamparados de Re- ligiosas Oblatas.
>	1.º	3.ª	Id.	Id.	>	>	Id.	Id.	Id.	Delicias.	2	>
>	1.º	3.ª	Id.	Paseo.	1 á 7 pronal.	>	Gita. Atocha. . . .	P.º Chopera.	N. S. Angustias..	Id.	2	Estación de las Delicias, Compañía de los fe- rrocarriles de Madrid á Cáceres y á Portu- gal y del Oeste de Es- paña; fuentes públi- cas del Canal de Lo- zoza; Fielato de Con- sumos de la estación.
>	1.º	3.ª	Id.	Id.	>	2 á 60	Id.	Ferrocarril	Purísimo Cora- zón de María. . .	Sta. María de la Cabeza. . . .	9	>
>	1.º	3.ª	Divino Vallés (de)	Calle.	>	>	P.º del Canal. . . .	P.º Delicias.	Id.	Id.	9	>
>	1.º	3.ª	Doctor Four- quet (de)	Id.	(Hoy calle de Mallorca.)							
>	1.º	3.ª	Embajadores (de)	Id.	61 á 133	>	R.ª de Valencia. .	Id.	S. Millán.	Id.	9	>
>	1.º	3.ª	Empecinado (de)	Id.	>	>	Ramírez Prado. .	Límite.	N. S. Angustias..	Delicias.	2	Fábrica de la Compa- ñía Madrileña de Electricidad.

VÍAS PÚBLICAS				NÚMEROS		LA VÍA O TRCZO DE ELLA		Parroquias	BARRIO		Se hallan en ella	
Números	Ord.	Zona	Nombres	Clase	Impares	Pares	Principia		Termina	Nombre		N.º
>	3.º	2.ª	Escuadra (de la) Calle.		1 á 11	2 á 12	Torrecilla del Leal.....	Primavera.....	S. Lorenzo.....	Primavera....	8	} Frente al n.º 1 fuente pública del Canal de Lozoya.
>	3.º	2.ª	Id.....	Id.	>	2 á 4	Id.....	Id.....	Id.....	Torrecilla....	10	
>	3.º	2.ª	Esgrima (de la) Id.		1 á 9	2	Jesús y María...	Mesón de Paredes	S. Millán.....	Jesús y María.	4	} En el n.º 7 el Juzgado Municipal del Distrito de la Inclusa.
>	4.º	2.ª	Espada (de la) Id.		1 á 11	>	P.º del Progreso.	Esgrima.	N. S. Buen Consejo.	Id.....	4	
>	3.º	2.ª	Esperanza (de la) Id.		1 á 15	>	Ave María.....	Torrecilla Leal.	S. Lorenzo.....	Torrecilla....	10	>
>	3.º	2.ª	Id.....	Id.	>	2 á 14	Id.....	Escuadra.....	Id.....	Primavera....	8	>
>	>	>	Este (de).....	Pasadizo	edificios accesorios		Ferrocarril.....	Tarragona.....	Purísimo Corazón de María...	Sta. Maria de la Cabeza...	9	>
>	3.º	2.ª	Fede (de la).....	Calle.	1 á 21	>	Salitre.....	P.º Lavapies.....	S. Lorenzo.....	Id.....	9	>
>	3.º	2.ª	Id.....	Id.	>	2 á 18	Id.....	Id.....	Id.....	Argumosa....	1	>
>	1.º	3.ª	Ferrocarril (de).....	Id.	1 á 59 irregular	2 á 48	P.º Sta. Maria de la Cabeza....	P.º Delicias.....	Purísimo Corazón de María..	Sta. Maria de la Cabeza..	9	} En el n.º 2 Cuartel de la Guardia Civil (puesto de las Peñuelas; frente al n.º 24 fuente pública del Canal de Lozoya.
>	3.º	3.ª	Id.....	Pasaje.	1 á 15 irregular	2 á 16	Tarragona.....	Ferrocarril.....	Id.....	Id.....	9	
>	1.º	3.ª	Filipinas (de)...	Calle.	(Hoy calle de Vara de Rey.)							
>	1.º	3.ª	Fray Luis de León (de)...	Id.	solares	2 á 4	R.ª de Atocha...	Glt. de Sta. Maria de la Cabeza	Id.....	Id.....	9	>
>	1.º	3.ª	Flórez Calderón (de).....	Id.	>	>	P.º Delicias.....	Límite.....	Id. y N. S. Agustias.....	Delicias....	2	>
>	>	>	Francisco Badals (de).....	Id.	(Hoy calle de Vizcaya.)							
>	1.º	3.ª	García Calderón (de).....	Id.	(Hoy calle de Alonso del Barco.)							