

# DISTRITO 4.º, BUENAVISTA

# Barrio n.º 6, Guindalera

Población, 3.286 habitantes

*Tenencia de Alcaldía.*—Calle del Arco de Santa María, n.º 43, duplicado.

*Casa de Socorro* —En el mismo edificio que la anterior.

*Juzgado municipal* —Calle de Belén, n.º 2.

*Expendiduría de cédulas personales.*—Calle de la Reina, n.º 25; horas de despacho, de 5 de la tarde á 8 de la noche.

*Fiel contraste.*—Calle de Castelló, n.º 5.

*Alcaldía de Barrio.*—Calle de Agustín Durán, n.º 7; horas de despacho, de 12 de la mañana á 2 de la tarde.

*Servicio contra incendios.*—Calle de Méjico, n.º 11; bomba ordinaria y cuba.

*Campanadas para caso de incendios.*—Cuatro para el Distrito de timbre grueso y seis para el Barrio de timbre más fino.

*División administrativa municipal, siguiendo el eje de las calles que se mencionan.*—Calle de Alcalá, desde el límite al Paseo de Ronda; Paseo de Ronda, desde la calle de

Alcalá al Camino de Canillas; Camino de Canillas, desde el Paseo de Ronda al límite. La calle de Alcalá, que es límite con el Distrito del Congreso, la División judicial va por la línea de fachada de los números pares, correspondiendo, por tanto, á este Barrio todo el plano de la misma.

En el Arroyo Abroñigal la determina la divisoria de las aguas, como el término municipal con el de Canillas.

Las vías públicas van por orden alfabético y son todas las comprendidas en el Barrio; cuando tengan solo una numeración (impar ó par) corresponden al límite del Barrio, y con las dos numeraciones son las del interior del mismo; en las Plazas, la numeración es siempre correlativa, aunque no se designa más que la de los números pares é impares, por separado, para aprovechar el encasillado. La clasificación por orden y zonas es solo para el pago de arbitrios por licencias de obras, aperturas de establecimientos, etc., y cuando no figuran números en la casilla de la izquierda, es porque son los de la numeración natural de la calle, que se expresan en las casillas de la derecha.

Las abreviaturas empleadas son las siguientes: Gta., Glorieta; P.º, Plaza; N. S., Nuestra Señora; n.º número.

VÍAS PÚBLICAS					NÚMEROS		LA VÍA Ó TROZO DE ELLA		Parroquias	Se hallan en ella
Números	Ord.	Zona	Nombres	Clase	Impares	Pares	Principia	Termina		
>	3.º	4.ª	Abenzoa (de). . . .	Calle.	(Hoy calle de Francisco Santos.)					
>	3.º	4.ª	Agustín Durán (de) (1). . . . .	Id.	1 á 25	2 á 34	Camino de Canillas..	Ferrer del Río . . . .	N. S. del Pilar.....	En el n.º 10 Colegio de niñas del Dulce nombre de Jesús de las Hermanas de la Caridad; en el n.º 25 Casa de Socorro particular de la Guindalera.

(1) La calle de Agustín Durán, antes calle de Diaz.

VÍAS PÚBLICAS				NÚMEROS		LA VIA Ó TROZO DE ELLA		Parroquias	Se hallan en ella	
Número	Ord.	Zona.	Nombres	Clase	Impares	Pares	Principia			Termina
>	3.º	4.ª	Alberto Aguilera (de) (1) . . . . .	Calle.	1 á 5	2-24-30	Paseo de Ronda . . .	Campo. . . . .	N. S del Pilar. . . . .	>
129-141 185-191 245 y 247	1.º	3.ª 4.ª	Alcalá (de) . . . . .	Id.	{ 129-141 185-191 245 y 247 }	>	Plaza de la Alegría.	Limite. . . . .	Id. . . . .	En el n.º 183 Fielato de Consumos llamado de Aragón.
>	1.º	3.ª	Alegría (de la) . . . . .	Plaza.	>	>	Alcalá. . . . .	Alcalá. . . . .	Id. . . . .	
>	3.º	4.ª	Alonso Heredia (de) (2). . . . .	Calle.	1 á 21	2 á 24	Paseo de Ronda. . .	Andrés Tamayo. . . . .	Id. . . . .	>
>	3.º	4.ª	Amorós (de) . . . . .	Id.	(Hoy calle de Iriarte.)					
>	3.º	4.ª	Andrés Tamayo (de) (3) . . . . .	Id.	1 á 9	2 á 8	Cartagena . . . . .	Canillas. . . . .	Id. . . . .	>
>	3.º	4.ª	Ardemans (de) (4). . . . .	Id.	1 á 51	2 á 56	Camino de Canillas.	Ferrer del Río. . . . .	Id. . . . .	>
>	>	>	Arroyo Abroñigal (de) . . . . .	Id.	(Hoy calle de Pignatelli.)					
>	3.º	4.ª	Azcona (de) (5) . . . . .	Id.	1 á 15	2 á 4	Paseo de Ronda . . . . .	Acequia del Este. . . . .	Id. . . . .	>
>	3.º	4.ª	Balenchana (de) . . . . .	Id.	>	>	María Teresa . . . . .	Campo. . . . .	Id. . . . .	>
>	3.º	4.ª	Béjar (de) (6). . . . .	Id.	1 á 3	2 á 4	Paseo de Ronda. . . . .	Cartagena. . . . .	Id. . . . .	En el n.º 3 Colegio del Dulce nombre de Jesús.
>	3.º	4.ª	Caballero (de) . . . . .	Id.	(Hoy calle de Juan de la Hoz.)					
>	3.º	4.ª	Canillas (de) . . . . .	Camino parte derecha	1 á 11	2	Paseo de Ronda. . .	Limite . . . . .	Id. . . . .	>

- (1) La calle de Alberto Aguilera (en Madrid Moderno).
- (2) La calle de Alonso Heredia, antes calle de la Maragata.
- (3) La calle de Andrés Tamayo, antes calle de Doña Milagros.
- (4) La calle de Ardemans, antes calle de Ventas y Vals.
- (5) La calle de Azcona, antes calle de la Compañía.
- (6) La calle de Béjar, antes calle de Coca.

VÍAS PÚBLICAS				NÚMEROS		LA VIA Ó TROZO DE ELLA		Parroquias	Se hallan en ella	
Números	Ord.	Zona.	Nombres	Clase	Impares	Pares	Principia			Termina
>	3.º	4.ª	Cardenal Belluga (de).....	Calle.	3	2 á 14	Alcalá.....	Francisco Santos.....	N. S. del Pilar.....	>
>	3.º	4.ª	Castelar (de).....	Id.	1 á 33	2 á 32	Cardenal Belluga...	Rafacla Bonilla.....	Id. ....	>
>	3.º	4.ª	Coca (de).....	Id.	(Hoy calle de Béjar.)					
>	3.º	4.ª	Compañía (de).....	Id.	(Hoy calle de Azcona.)					
>	3.º	4.ª	Conde de Vilches (de).....	Id.	>	>	María Pignatelli.....	Eraso.....	Id.....	>
>	3.º	4.ª	Díaz (de).....	Id.	(Hoy calle de Agustín Durán.)					
>	3.º	4.ª	Dolores López (de).	Id.	1	>	Cartagena.....	Campo.....	Id.....	>
>	3.º	4.ª	Doña Margarita (de)..	Id.	(Hoy calle de Martínez Izquierdo.)					
>	3.º	4.ª	Doña Mencia (de)..	Id.	(Hoy calle de Méjico.)					
>	3.º	4.ª	Doña Milagros (de)	Id.	(Hoy calle de Andrés Tamayo.)					
>	>	>	Duque de Ahumada (de).....	Id.	>	>	Cartagena.....	Id.....	Id.....	>
>	3.º	4.ª	Eraso (de) (1).....	Id.	1 á 17 d.º irregular	2 á 12	Paseo de Ronda.....	Id.....	Id.....	>
>	3.º	4.ª	Ferrer del Río (de) (2).....	Id.	1 á 5	2 á 24	Id.....	Cartagena.....	Id.....	>
>	3.º	4.ª	Francisco Mejía (de).....	Id.	1	2	Martínez Izquierdo.	Campo.....	Id.....	>
>	3.º	4.ª	Francisco Navacerrada (de).....	Id.	>	2 á 18	Cartagena.....	Id.....	Id.....	>
>	3.º	4.ª	Francisco Santos (de) (3).....	Id.	1 á 3	2 á 8	Lozano.....	Cardenal Belluga..	Id.....	>

(1) La calle de Erasos, antes calle de Sahagún y Samos.

(2) La calle de Ferrer del Río, antes calle de Gonzalo de las Casas.

(3) La calle de Francisco Santos, antes calle de Abenzoza (en Madrid Moderno).

VÍAS PÚBLICAS				NÚMEROS		LA VÍA O TROZO DE ELLA		Parroquias	Se hallan en ella
Números	Ord.	Nombres	Clase	Impares	Pares	Principia	Termina		
>	3.º	4.ª Francisco Zea (de) (1).....	Calle.	1 á 5 irregular	2 á 10	Alonso Heredia.....	Azcona.....	N. S. del Pilar.....	>
>	3.º	4.ª Garrido (de).....	Id.	(Hoy calle de Francisco Zea.)					
>	3.º	4.ª Gonzalo de las Casas (de).....	Id.	(Hoy calle de Ferrer del Río.)					
>	3.º	4.ª Iriarte (de) (2).....	Id.	1 á 3	2 á 6	Eraso.....	Campo.....	Id.....	>
>	3.º	4.ª Jerónima (de).....	Id.	(Hoy calle de José Picón.)					
>	3.º	4.ª José Picón (de) (3).....	Id.	1 á 27	2 á 14	Paseo de Ronda.....	Cartagena.....	Id.....	En el n.º 21 Casa Cuartel de la Guardia Civil, puesto de la Guindalera, 1.º tercio.
>	3.º	4.ª Juan de la Hoz (de) (4).....	Id.	1 á 17	2 á 18	Id.....	Id.....	Id.....	En el n.º 13 y 15 Escuelas municipales de adultas n.º 6, adultos n.º 3, elementales de niñas n.º 58 y de niños n.º 54.
>	3.º	4.ª Julián Marín (de).....	Id.	>	>	Id.....	Campo.....	Id.....	>
>	3.º	4.ª Lozano (de).....	Id.	1 á 15	>	Cartagena.....	Id.....	Id.....	>
>	3.º	4.ª María Pignatelli (de).....	Gta.	1	>	Marqués de Ahumada.....	Marqués de Ahumada.....	Id.....	>
>	3.º	4.ª María Teresa (de).....	Calle.	>	>	Id.....	Campo.....	Id.....	>
>	3.º	4.ª Marín (de).....	Id.	>	>	Paseo de Ronda.....	Id.....	Id.....	>
>	3.º	4.ª Marqués de Ahumada (de).....	Id.	>	>	Cartagena.....	Id.....	Id.....	>

(1) La calle de Francisco Zea, antes calle de Garrido.

(2) La calle de Iriarte, antes calle de Amorós.

(3) La calle de José Picón, antes calle de Jerónima.

(4) La calle de Juan de la Hoz, antes calle de Caballero, antes calle de Obispo Sancha



## VÍAS PÚBLICAS

Números	Ord.	Zona.	Nombres	Clase	NÚMEROS		LA VIA Ó TROZO DE ELLA		Parroquias	Se hallan en ella
					Impares	Pares	Principia	Termina		
>	3.º	4.ª	Marqués de Montea- gudo (de) . . . . .	Calle.	>	>	María Pignatelli. . .	Campo. . . . .	N. S. del Pilar. . . . .	>
>	3.º	4.ª	Martínez Izquier- do (de) (1) . . . . .	Id.	1 á 7	2 á 12	Paseo de Ronda. . . . .	Francisco Mejía. . . . .	Id. . . . .	>
>	3.º	4.ª	Méjico (de) (2) . . . . .	Id.	1 á 21	2 á 18	Id. . . . .	Campo. . . . .	Id. . . . .	En el n.º 11 Servicio contra incendios.
>	>	>	Obispo Sancha (de). Id.		(Hoy calle de Juan de la Hoz.)					
>	>	>	Pignatelli (de) (3) . Id.		1 á 11	2 á 10	Alcalá . . . . .	Id. . . . .	Id. . . . .	>
>	3.º	4.ª	Pilar de Zaragoza (de) . . . . .	Id.	1 á 27 irregular	2 á 24	Camino de Canillas..	Acequia del Este . . .	Id. . . . .	En el n.º 6 Capilla de N. S. del Pilar; en el n.º 21 Centro de Ins- trucción y recreo de la Guindalera.
>	3.º	4.ª	Rafaela Bonilla (de) Id.		1	2	Ruiz Perelló. . . . .	Dolores López . . . . .	Id. . . . .	>
>	3.º	4.ª	Reus (de) . . . . .	Id.	>	>	José Picón. . . . .	Ferrer del Río. . . . .	Id. . . . .	>
>	1.º	3.ª	Ronda (de) . . . . .	Paseo.	Lado derecho.		Alcalá-P.ª Alegría. . .	Camino de Canillas. Id.	Id. . . . .	>
>	3.º	4.ª	Ruiz Perelló (de) . . .	Calle.	1 á 11 irregular	2 á 20	Cardenal Belluga. . . .	Rafaela Bonilla. . . . .	Id. . . . .	>
>	3.º	4.ª	Sahagún y Samosa (de) . . . . .	Id.	(Hoy calle de Eraso.)					
>	3.º	4.ª	Segismundo Moret (de) . . . . .	Id.	1 á 23 ) 51-75y77 ) (irregular)	2 á 18	Rafaela Bonilla. . . . .	Campo. . . . .	Id. . . . .	>
>	3.º	4.ª	Ventas y Vals (de). Id.		(Hoy calle de Ardemans.)					

(1) La calle de Martínez Izquierdo, antes calle de Doña Margarita.


(2) La calle de Méjico, antes calle de Doña Mencía.


(3) La calle de Pignatelli, antes calle del Arroyo Abroñigal.

Por la calle de Alcalá pasa la línea del tranvía del Este, con servicios de Ventas á Puerta del Sol y viceversa.

En las inmediaciones de la casilla almacén del capataz de caminos enlaza con la anterior la línea del tranvía de vapor á Pueblo Nuevo y la Ciudad Lineal, de la Compañía Madrileña de Urbanización, con servicios á todas las horas, desde las ocho de la mañana á diez de la noche en los días laborables y de media en media hora en los festivos, además del ordinario, desde las tres de la tarde á las ocho de la noche.

Por el Paseo de Ronda, calles de Alonso Heredia, Pilar de Zaragoza, Béjar y Cartagena, pasa la línea del tranvía del Norte, con servicios á los barrios de la Guindalera y Prosperidad, desde la calle de Serrano, en donde enlaza con el general del barrio de Salamanca y sus combinados.











DISTRITO 4º - BUENAVISTA.

Barrio de las Mercedes.

Númº 1.

Escala  $\frac{1}{5.000}$



-  Solares.
-  Edificaciones.
-  Edificio público.
-  id. eclesiástico.
-  Pavimento afirmado.
-  id. explanado.
-  Tranvia.



# DISTRITO 4.º, BUENAVISTA

# Barrio n.º 7, Las Mercedes

Población, 4.895 habitantes

*Tenencia de Alcaldía.*—Calle del Arco de Santa María, n.º 43, duplicado.

*Casa de Socorro.*—En el mismo edificio que la anterior.

*Juzgado municipal.*—Calle de Belén, n.º 2.

*Expendeduría de cédulas personales.*—Calle de la Reina, n.º 25; horas de despacho, de 5 de la tarde á 8 de la noche.

*Fiel contraste.*—Calle de Castelló, n.º 5.

*Alcaldía de Barrio.*—Calle de Velázquez, n.º 80; horas de despacho, de 8 á 10 de la mañana.

*Servicio contra incendios.*—Calle de Méjico, n.º 11; bomba ordinaria y cuba.

*Campanadas para caso de incendios.*—Cuatro para el Distrito de timbre grueso y siete para el Barrio de timbre más fino.

*División administrativa municipal, siguiendo el eje de las calles que se mencionan.*—Calle de Alcalá, desde el Paseo de Ronda á la calle de Goya; Goya, desde Alcalá á Velázquez; Velázquez, desde Goya á Paseo de Ronda; Paseo de Ronda, desde calle de Velázquez á la de Alcalá.

La calle de Alcalá, que es límite con el Distrito del Congreso, la división municipal va por la línea de fachada de los números pares, correspondiendo, por lo tanto, á este barrio todo el plano de la misma.

Las vías públicas van por orden alfabético y son todas las comprendidas en el barrio; cuando tengan solo una numeración (impar ó par) corresponden al límite del barrio, y con las dos numeraciones, son las del interior del mismo; en las Plazas, la numeración es siempre correlativa, aunque no se designa más que la de los números pares é impares, por separado, para aprovechar el encasillado. La clasificación por orden y zonas es solo para el pago de arbitrios por licencias de obras, aperturas de establecimientos, etc., y cuando no figuran números en la casilla de la izquierda, es porque son los de la numeración natural de la calle, que se expresan en las casillas de la derecha.

Las abreviaturas empleadas son las siguientes: D.ª, Doña; P.ª, Plaza; pronal., provisional; N. S., Nuestra Señora; n.º, número.

VÍAS PÚBLICAS				NÚMEROS		LA VÍA Ó TROZO DE ELLA		Parroquias	Se hallan en ella	
Números	Ord.	Zona	Nombres	Clase	Impares	Pares	Principia			Termina
>	1.º	3.ª	Alcalá (de).....	Calle.	163 y 165	>	Goya.....	Plaza de la Alegría..	N. S. del Pilar.....	>
>	1.º	3.ª	Aleántara (de)....	Id.	1 á 25	2 á 16	Alcalá.....	Paseo de Ronda.....	Id.....	En el n.º 16 la Estación de tranvías de la Compañía Eléctrica Madrileña de tracción.
>	1.º	3.ª	Alegría (de la)....	Plaza.	>	>	Id.....	Alcalá.....	Id.....	

VÍAS PÚBLICAS				NÚMEROS		LA VÍA Ó TROZO DE ELLA		Parroquias	Se hallan en ella		
Números	Ord.	Zona.	Nombres	Clase	Impares	Pares	Principia			Termina	
>	1.º	3.ª	Ayala (de).....	Calle.	15 á 37	10 á 100	Velázquez.....	Alcalá.....	N. S. Concepción.....	>	
>	1.º	3.ª	Castelló (de).....	Id.	>	12 á 22	Goya.....	D.ª María de Molina.	Id.....	>	
>	1.º	3.ª	Don Diego de León (de).....	Id.	19 á 25	14 á 23	Velázquez.....	Paseo de Ronda.....	N. S. del Pilar.....	>	
>	1.º	3.ª	Don Ramón de la Cruz (de).....	Id.	11 á 43 irregular	14 á 23 irregular	Id.....	Plaza de la Alegría..	Id.....	En el n.º 17 Sección 7.ª de la Escuela de Artes y Oficios.	
>	1.º	3.ª	Doña María de Molina (de).....	Id.	27	6 á 26	Id.....	Paseo de Ronda.....	Id.....		
>	1.º	3.ª	General Oráa (de).....	Id.	>	>	Id.....	Príncipe de Vergara.	Id.....	Asilo de Nuestra Señora de las Mercedes.	
>	1.º	3.ª	Id.....	Id.	>	>	Paseo de Ronda.....	General Porlier.....	Id.....	>	
>	1.º	3.ª	General Pardiñas (del).....	Id.	13 y 51 pronal. irregular	16 á 22 40 y 54 irregular	Goya.....	Paseo de Ronda.....	Id.....	En el n.º 20 Convento de Religiosas Agustinas Terciarias Misioneras de Ultramar y Asilo de gratitud para niñas.	
>	1.º	3.ª	General Porlier (del).....	Id.	11 á 19	14 á 18	Id.....	Id.....	Id.....		Frente al n.º 24 fuente pública del Canal de Lozoya.
>	1.º	3.ª	Goya (de).....	Id.	23 á 41	>	Velázquez.....	Alcalá.....	N. S. Concepción..... N. S. del Pilar.....	>	
>	1.º	3.ª	Hermosilla (de).....	Id.	19 á 39	26 á 70 irregular	Id.....	Id.....	Id.....	Frente al n.º 27 provisional fuente pública del Canal de Lozoya.	
>	1.º	3.ª	Hortaleza (de).....	Carretera	(Hoy calle de López de Hoyos.)						
>	1.º	3.ª	Juan Bravo (de).....	Calle.	>	78 á 80	Velázquez.....	Paseo de Ronda.....	Id.....	>	
>	1.º	3.ª	Lista (de).....	Id.	31 á 33 irregular	20 á 40	Id.....	Id.....	Id.....	En el n.º 81 la Iglesia y Convento de Religiosas de la Concepción Jerónima; en el n.º 40 Escuela y Asilo de la Fundación Sotés.	

VÍAS PÚBLICAS				NÚMEROS		LA VÍA Ó TROZO DE ELLA		Parroquias	Se hallan en ella	
Números	Ord.	Zona	Nombres	Clase	Impares	Pares	Principia			Termina
"	1.º	3.ª	López de Hoyos (de) (1).....	Calle.	9	"	Velázquez.....	Paseo de Ronda..... Acueducto Aqueña del Este.....	N. S. del Pilar.....	"
"	1.º	3.ª	Maldonado (de)....	Id.	"	"	Id.....	Príncipe de Vergara.	N. S. Concepción....	"
"	1.º	3.ª	Id.....	Id.	"	"	Príncipe de Vergara.	Paseo de Ronda.....	N. S. del Pilar.....	"
"	1.º	3.ª	Montesa (de).....	Id.	5 á 9	"	Alcalá.....	Id.....	Id.....	"
"	1.º	3.ª	Naciones (de las)...	Id.	8 á 17 irregular	2 á 4 irregular	Alcántara.....	Limite.....	Id.....	"
"	1.º	3.ª	Núñez de Balboa (de).....	Id.	27	22 á 26	Goya.....	D.ª María de Molina.	N. S. Concepción...	En el n.º 27 Capilla y Asilo de Nuestra Señora de las Mercedes
"	1.º	3.ª	Padilla (de).....	Id.	"	"	Velázquez.....	Paseo de Ronda....	N. S. del Pilar.....	"
"	1.º	3.ª	Príncipe de Vergara (de).....	Id.	21 á 35 irregular	24 á 36 irregular	Goya.....	Id.....	Id.....	En el n.º 24 provisional Capilla y Casa de Salud de N. S. del Rosario; en el n.º 24 Colegio de Religiosas de N. S. de Loreto (vulgo Ursulinas); en el n.º 26 Sección 9.ª de la Escuela Central de Artes é Industrias; en el n.º 28 la Escuela Asilo fundación Sotés.
"	1.º	3.ª	Ronda (de).....	Paseo.	Lado izquierdo.	"	Alcalá-P.ª Alegria...	Velázquez.....	Id.....	La Iglesia y Convento de Religiosas Franciscas Descalzas de San José.
"	1.º	3.ª	Sagasti (de).....	Calle.	27 á 39	"	Alcalá.....	Paseo de Ronda.....	Id.....	En el n.º 27 Convento de las Concepcionistas Franciscanas de San José.

(1) La calle de López de Hoyos, antes carretera de Hortaleza.



VÍAS PÚBLICAS				NUMEROS		LA VÍA Ó TROZO DE ELLA		Parroquias	Se hallan en ella	
Números	Ord.	Zona.	Nombres	Clase	Impares	Pares	Principia			Termina
>	1.º	3.ª	Torrijos (de)....	Calle.	{ 9 á 15 prona 29 á 31 }	10-16-22	Alcalá.....	Paseo de Ronda.....	N. S. del Pilar....	Frente al n.º 14 fuente pública del Canal de Lozoya; en el n.º 15 Escuela, Museo y Talleres del Cuerpo de Telégrafos del Estado; en el n.º 31 Convento de Religiosas Carmelitas de Santa Ana.
>	1.º	3.ª	Valdivia (de).....	Id.	>	2 á 4	Paseo de Ronda.....	Acequia del Este ...	Id.....	>
>	1.º	3.ª	Velázquez (de)..	Id.	>	40 á 66	Goya.....	Paseo de Ronda.....	N. S. Concepción. ...	Frente al n.º 58 fuente pública del Canal de Lozoya; en el n.º 66 Convento de la Concepción Jerónima.

Por la calle de Alcalá pasa la línea del tranvía del Este, con servicios á Ventas, Puerta del Sol y viceversa.  
 Por la calle de Goya pasa la línea del tranvía de Madrid, con servicios de Goya, Serrano, Bombilla y viceversa.  
 Por la calle de Hermosilla pasa la línea del tranvía de la Compañía Eléctrica Madrileña de tracción, con servicios de Hermosilla, Barquillo, Carrera de San Jerónimo y viceversa y á su estación, que se halla en la calle de Alcántara, como ya se expresa.  
 Por la calle de Don Diego de León pasa la línea del tranvía del Norte, con servicios á los barrios de la Guindalera y Prosperidad, desde la calle de Serrano, en donde enlaza con la general del barrio de Salamanca y sus combinados.

