

Diputación

MEMORIA

** de la **

*Diputación
Provincial
de Madrid*



LÓPEZ
PINEL

Año 1956

6792

MEMORIA

*que, en cumplimiento
de las disposiciones
legales vigentes, for-
mula el Ilmo. Señor
Secretario General,
exponiendo la labor
realizada por la Cor-
poración en el Año*

** 1956 **



*Imprenta Provincial
* Madrid, 1958 **

MEMORIA

que, en cumplimiento
 de las disposiciones
 legales vigentes, for-
 mula el Ilmo. Señor
 Secretario General,
 exponiendo la labor
 realizada por la Cor-
 poración en el Año

* 1956 *



Imprenta Provincial
 * Madrid, 1958 *

SUMARIO

	<u>Páginas</u>
Introducción	7
I.—Características de la provincia	15
II.—Organización, funcionamiento y actividades generales de la Diputación	45
III.—Servicios de la competencia provincial	95
IV.—Hacienda provincial	203

INTRODUCCION

SUMARIO

Páginas

7



Introducción

13

I.—Características de la provincia

45

II.—Organización, funcionamiento y actividades generales de la Diputación

92

III.—Servicios de la competencia provincial

202

IV.—Hacienda provincial



INTRODUCCION



EL optimismo con que nos pronunciamos en nuestra Introducción de la Memoria del año anterior, respecto a la positiva influencia que en la economía provincial habrían de tener las disposiciones de la Ley de 3 de diciembre de 1953 (desarrolladas por Decreto de 18 del mismo mes y año), podemos mantenerlo en ésta que iniciamos para la correspondiente al ejercicio de 1956, sobre todo por lo que se refiere al nuevo Arbitrio sobre la Riqueza provincial. Y ese optimismo hemos de sostenerlo, más que por el rendimiento efectivo del Arbitrio en sí (que en el primer bienio de su exacción no correspondió, realmente, por unas u otras causas, a la halagüeña perspectiva de las consignaciones presupuestarias), por el resultado de su aplicación a la cooperación provincial a los servicios municipales y al reforzamiento de sus haciendas mediante su participación en el Arbitrio y el recurso nivelador.

Bástenos decir que si, en principio, en el Presupuesto de 1955 se consignaron 56 millones de pesetas para Cooperación (comprendiendo las anualidades de 1954-1955 y para ejecución del Plan quinquenal, dotación que quedó reducida a 25 millones por acuerdo corporativo de 13 de agosto, al aceptar propuesta formulada al efecto por la Intervención de Fondos, para acomodar esta inversión al rendimiento verdad del Arbitrio sobre la Riqueza provincial), en el de 1956 se cifró esta nueva obligación legal en 33.330.000 pesetas. Ambas dotaciones presupuestarias han permitido afrontar, con máxima celeridad, el mejoramiento de las condiciones de vida de los pueblos de la provincia, en orden a sus sentidas y añejas necesidades de abastecimiento de aguas, instalaciones de alumbrado y telefónicas, lavaderos, casas de médico, mataderos, alcantarillado, etc., etc.

Decíamos antes que manteníamos el tono optimista, más que por el rendimiento del Arbitrio, por el resultado de su aplicación econó-

mica a la Cooperación provincial a los servicios municipales. Y he aquí la explicación de este aserto :

Según se hace notar en la Memoria de liquidación del ejercicio de 1956, formulada por la Intervención de Fondos, en el Presupuesto de este ejercicio se señaló como probable cifra de ingreso por el Arbitrio sobre la Riqueza provincial la cantidad de 114.500.000 pesetas, y el ingreso efectivo fué de 53.911.108,92 pesetas, con una baja de 60.588.891,08 pesetas, baja especialmente debida a que el producto de este Arbitrio resultó calculado en cifra superior a la que normalmente se esperaba obtener (aparte de las dificultades propias para la efectividad del tributo en su etapa de implantación), por limitaciones del Arbitrio ordenadas por la Superioridad.

Felizmente esta importante baja, en relación con la consignación inicial del Presupuesto, fué compensada, en parte muy considerable, por el mayor ingreso del Arbitrio sobre el producto neto de Empresas mercantiles, que superó en 50.500.000 pesetas la consignación primitiva.

Por su influencia decisiva en las actividades y desenvolvimiento económico de la Corporación, hemos de destacar que ya la liquidación del Presupuesto del ejercicio de 1956 acusa una saturación en los cifrados de ingresos, que difícilmente podrán superarse en el futuro, en cuantía que permitan atender, si no con holgura, sí con la debida eficacia, no sólo los típicos servicios que la Ley atribuye tradicionalmente como funciones propias de las Corporaciones provinciales (singularmente los de Beneficencia y caminos y carreteras), sino los que ha sido posible mejorar o crear con los nuevos recursos provenientes de la Ley de 3 de diciembre de 1953 (arbitrios sobre Riqueza provincial y producto neto de Empresas mercantiles). Razón fundamental: el encarecimiento de la vida, que destroza todas las previsiones presupuestarias, produciendo un constante desequilibrio entre dotaciones iniciales y gastos efectivos.

Consecuencia de ello es también la casi extinción del superávit presupuestario, que quedó reducido, en la liquidación de 1956, a pesetas 29.023,91, contra un remanente del año anterior de 9.653.322,67 pesetas.

Después de un período de diez años de una economía fuerte, con persistentes liquidaciones superavitarias, vuelven las dificultades y

las preocupaciones que ya contábamos para siempre desarraigadas. Sirva de atenuante a esta situación el saber que ello ha llevado consigo el elevar notablemente el nivel de vida de nuestras Instituciones benéfico-docentes y benéfico-hospitalarias, con importantes mejoras en sus instalaciones y servicios, y creación de otros nuevos, y el mejoramiento de las condiciones de vida en la mayoría de los pueblos de la provincia a través de los planes de Cooperación provincial a los servicios municipales.

En materia de Beneficencia, singular misión de las Corporaciones Locales, como es sabido, y como datos que conviene exponer en lugar destacable para que se conozcan, se medite sobre ellos y se saquen consecuencias, daremos simplemente unas cifras: De las 268.345.665 pesetas en que fueron totalizados los gastos del ejercicio de 1956, se dedicaron, exclusivamente, 102.686.623 pesetas a Beneficencia (Hospitales, Colegios, Asilo de Ancianos, Servicio de Dementes, etc.).

En diez años las asignaciones para Beneficencia han pasado de 22.907.274 pesetas, en 1947, a la indicada de 102.686.623 pesetas en 1956.

A grandes rasgos y sin perjuicio, claro es, de la exposición detallada que en las diversas partes de esta Memoria se ofrece de todas las actividades de la Corporación en 1956, traemos aquí algunos de los hechos de más resonancia y que más prestigiaron la actuación de la Diputación de Madrid, acaecidos en este período anual.

Nuevo Palacio provincial

Hemos de significar como histórica efemérides y comentarla como se merece la inauguración oficial del nuevo Palacio, sito en la calle de Miguel Angel, núm. 25. Tuvo lugar el día 3 de octubre, coincidiendo con el primero de los tres en que se desarrollaron los que constituyeron el «Día de la Provincia de 1956», en el partido de Alcalá de Henares. Este hecho vino a poner fin al largo período de carencia de edificio propio, que tuvo comienzo en 1936, al ser destruido el modesto palacio de la calle de Fomento y cuesta de Santo Domingo.

El nuevo Palacio provincial, por su estructura y por la suntuosidad y el arte que ha presidido su amueblamiento y decoración, resulta digna sede de la Diputación de la capital de España. A las muchas felicitaciones recibidas por el Marqués de la Valdavia, nuestro Presidente, feliz iniciador y consumidor de la idea de su adquisición y acondicionamiento de este Palacio, unimos la nuestra.

“Día de la Provincia”

Este año, como antes decimos, correspondió la celebración del «Día de la Provincia» al partido judicial de Alcalá de Henares, que ofreció el marco artístico-histórico más adecuado para su desarrollo. El programa de actos fué desenvuelto en tres días o etapas (3, 4 y 5 de octubre), con el inicio feliz de la inauguración del nuevo Palacio provincial el día 3 por la noche, siguiendo el 4 con la inauguración oficial de la casa donde nació Cervantes en Alcalá de Henares, reedificada con aportaciones del Ayuntamiento, la Diputación y del Ministerio de Educación Nacional, y culminando el 5 con una interesante ruta turística por los pueblos del partido.

Inauguración de la Nueva Casa Provincial de Maternidad

Con la denominación de Instituto provincial de Obstetricia y Ginecología, fué puesto en funcionamiento, en principio, y más tarde inaugurado oficialmente, el magnífico edificio construido por la Diputación Provincial de Madrid en la calle de O'Donnell, núm. 46, que ha venido a sustituir al viejo caserón de la calle de Mesón de Paredes. Esta inauguración ha corregido una verdadera necesidad, habida cuenta del lamentable estado en que se encontraba el antiguo edificio, y en el que muy difícilmente y en muy escasa cuantía, por su reducida capacidad, se podía cumplir la función, que por Ley tienen impuesta las Corporaciones provinciales, de asistencia a las futuras madres y a las enfermas de la especialidad. Las nuevas edificaciones han permitido intensificar notoriamente la eficacia de este Servicio provincial, no sólo porque se halla dotado de las instalaciones más modernas y perfectas que existen (ha sido calificada por los entendidos como la mejor Maternidad de Europa), sino porque la ca-

pacidad de sus confortables locales permite más que cuadruplicar el número de pacientes asistidas.

Otras realidades, proyectos e iniciativas

OTRAS REALIDADES:

a) Incremento del servicio de prestación de maquinaria a los labradores; iniciación de la campaña pro mejora de pastizales para contrarrestar la pérdida de producción que originan las repoblaciones forestales; servicio de producción de plantas de jardinería para creación de jardines municipales y embellecimiento de los accesos a Madrid en contacto con el Ministerio de Obras Públicas; creación de 16 Cotos forestales; protección y fomento de la riqueza piscícola con la custodia y mejora de las cuencas del Alberche y Guadarrama.

b) Asistencia, por primera vez, mediante becas en diversos establecimientos especializados, de un determinado número de anormales.

c) 1. *Cultura*.—Ciclo de cultura musical, desarrollado en los Colegios de Ntra. Sra. de las Mercedes y de la Paz; rodaje de una película documental de Alcalá de Henares; creación de importantes Bibliotecas en Navalcarnero, Pozuelo de Alarcón, San Lorenzo del Escorial y Empresa Nacional de Hélices para Aeronaves.

2. *Educación*.—Auxilios económicos a estudiantes de la provincia e hijos de funcionarios de la Corporación, con un montante de 725.000 pesetas; puesta en funcionamiento de Centros Pedagógicos en Torrelaguna y Villarejo de Salvanés, y 75 Bibliotecas Escolares de Iniciación, facilitadas a Ayuntamientos, entidades y Centros de Enseñanza, por valor de 112.500 pesetas; 45 premios de 1.500 pesetas a igual número de Maestros de Primera Enseñanza que más se distinguieron en su labor pedagógica, y brillante actuación del Equipo de Extensión Cultural en más de 50 pueblos y en Centros Culturales y Educativos de la capital y suburbios.

3. *Educación social*.—Desarrollo del plan de actividades sociales, con inauguración de las Tribunas «José Antonio» y «Madrid»; celebración de actos de orientación social en Colmenar Viejo, Navalcarnero, Arganda y El Escorial; jornadas socielas en El Berrueco,

Venturada y Redueña, del partido de Torrelaguna; publicación del Boletín Informativo y funcionamiento de la Academia de Formación Social, con viajes de estudios a Toledo, San Lorenzo del Escorial, Valle de los Caídos, La Granja y Segovia.

d) Inversión de 23.075.714,16 pesetas en obras de reparación y mejora de la red de caminos vecinales y provinciales y perfeccionamiento de su señalización.

e) La Cooperación provincial a los servicios municipales se tradujo, con un presupuesto base de 33.330.000 pesetas, en la realización de las siguientes inversiones:

En abastecimiento de aguas	16.479.050,95
En instalaciones de alumbrado... ..	1.466.476,88
En instalaciones telefónicas	1.211.833,59
En lavaderos públicos... ..	1.949.310,11
En Casas del Médico	2.159.749,29
Cementerios	498.000,—
En Mataderos... ..	620.000,—
En alcantarillado	217.035,98
Otras obras de saneamiento	1.202.965,—
Obras y auxilios diversos... ..	1.376.849,08
Casas Consistoriales	575.000,—

PROYECTOS E INICIATIVAS:

1. Plan bienal 1957-58 de Cooperación provincial a los servicios municipales, aprobado por acuerdo de 16 de agosto de 1956.

2. Creación de dos piscifactorías, una ya en construcción, para truchas, y otra en proyecto, para lucios, barbos y carpas.

3. Construcción de un frenocomio provincial, con capacidad de asistencia para 5.500 enfermos, para resolver el latente problema de la hospitalización de dementes en establecimiento propio.

4. Construcción de un Instituto de niños sordomudos y anormales (Moción del Diputado señor Pombo Angulo).

5. Construcción de un Centro sanatorial contra la poliomiélitis (Moción del Diputado señor Iglesias Puga).

6. Creación de un Instituto de Patología Médica, con la denominación de «Institución Fernando Primo de Rivera» (Moción del Diputado señor Lostáu).

7. Moción del señor Iglesias Puga, proponiendo se estudie la resolución del problema de la vivienda en orden a las necesidades de los funcionarios provinciales.

8. Moción del señor Palenzuela (D. José Luis), proponiendo la habilitación de medios económicos para préstamos a los funcionarios con destino a la adquisición de su vivienda, en los casos de venta por pisos.

Problemas

Aparte de los de carácter general de tipo económico, que gravitan de continuo sobre las Corporaciones Locales por el progresivo encajecimiento de la vida en todos los aspectos, queremos destacar aquí, entre otros (porque constituyen una verdadera pesadilla para la Diputación Provincial de Madrid), los dos de mayor relieve: la asistencia a enfermos dementes y la cobranza de las Contribuciones del Estado.

El primero se ha agudizado para las Corporaciones provinciales de las grandes capitales, y se agudizará más en tanto persista el éxodo de las poblaciones campesinas, por haber reducido la nueva legislación, de diez a dos años, el período de residencia exigible para que afronten los gastos de asistencia de esta clase de enfermos.

El segundo agrava paulatinamente la cuestión que tienen de antiguo planteada las Corporaciones provinciales que han asumido este Servicio estatal, por el desequilibrio progresivo entre ingresos y gastos del mismo, que para la Diputación Provincial de Madrid supone la realización de esta función con signo negativo, en cuanto a producción de ingresos para ella, por resultar notoriamente insuficiente la cuantía del premio que le asigna el Estado.


CARACTERÍSTICAS
DE LA PROVINCIA

7. Moción del señor Iglesias Puga, proponiendo se estudie la resolución del problema de la vivienda en orden a las necesidades de los funcionarios provinciales.

8. Moción del señor Palenzuela (D. José Luis), proponiendo la habilitación de medios económicos para préstamos a los funcionarios con destino a la adquisición de su vivienda, en los casos de venta por pisos.

Problemas

Aparte de los de carácter general de tipo económico, que forman de continuo sobre las Corporaciones locales por el progresivo en-



El primer problema de las grandes ciudades es el de la vivienda, que ha sido objeto de la legislación, de las leyes de 1900 y 1904, para la vivienda de los obreros.

El segundo problema es el de la sanidad, que ha sido objeto de la legislación, de las leyes de 1900 y 1904, para la sanidad de las ciudades.

El tercer problema es el de la educación, que ha sido objeto de la legislación, de las leyes de 1900 y 1904, para la educación de los niños.

El cuarto problema es el de la cultura, que ha sido objeto de la legislación, de las leyes de 1900 y 1904, para la cultura de los ciudadanos.

El quinto problema es el de la economía, que ha sido objeto de la legislación, de las leyes de 1900 y 1904, para la economía de las ciudades.

El sexto problema es el de la moral, que ha sido objeto de la legislación, de las leyes de 1900 y 1904, para la moral de los ciudadanos.

El séptimo problema es el de la política, que ha sido objeto de la legislación, de las leyes de 1900 y 1904, para la política de las ciudades.

El octavo problema es el de la justicia, que ha sido objeto de la legislación, de las leyes de 1900 y 1904, para la justicia de los ciudadanos.



I

**CARACTERÍSTICAS
DE LA PROVINCIA**



I

TERRITORIO

SITUACION GEOGRAFICA. —Sin modificaciones con respecto a las Memorias de 1950 y 1951.

ASPECTO GEOLOGICO. —Idem íd.

ASPECTO FORESTAL. —Idem íd.

OROGRAFIA. —Idem íd.

HIDROGRAFIA. —Sin modificaciones respecto a lo que manifestamos en nuestras Memorias de los años 1950 y 1951, si bien, en materia de aprovechamiento de ríos, hay que destacar la gran obra de regulación del curso alto del Jarama, de especialísima importancia para el abastecimiento de agua a Madrid y el regadío de la parte oriental de su provincia.

Tres son los embalses que, enclavados en la vecina provincia de Guadalajara, servirán para convertir en realidad la mencionada obra: El de El Vado, ya terminado, y los de Matallana y Bonaval, en construcción. Con ellos se conseguirá, y ya en parte se está logrando, ampliar el abastecimiento de agua a Madrid, insuficiente con la sola utilización de la cuenca del Lozoya, explotada ya al máximo mientras

sigue creciendo la demanda de agua por la capital. La unión de ambas cuencas, Lozoya y Jarama, a la altura al Norte de Torrelaguna, asegurará un normal abastecimiento a la capital de España.

En cuanto al regadío, son dos los núcleos de riego que debe servir el Jarama. Uno, el de los terrenos dominados por la Real Acequia (Jarama bajo), que comprenden la fértil vega de Aranjuez. Otro, aguas abajo de la unión del Lozoya con el Jarama (Jarama medio), que comprende una franja de terreno que se extiende desde Torrelaguna a Barajas, a ambos lados del Jarama, constituyendo una zona de 22.000 hectáreas, apta para el regadío, que ya empieza a denominarse «Huerta de Madrid». Esta zona afectará a los términos de Talamanca, El Molar, Valdeterres, San Agustín de Guadalix, Alcobendas, Algete, Fuente el Saz, Paracuellos, San Fernando de Henares, Torrejón de Ardoz y Barajas.

CLIMA.—Sin modificaciones con respecto a las Memorias de 1950 y 1951.

AÑO CLIMATOLÓGICO 1955-1956

	Dic. 1955 Ene. y Feb. 1956	Marzo, abril y mayo 1956	Junio, julio y agosto 1956	Sep. Oct. y Nov. 1956
Presión barométrica media ...	704,9	703,5	705,9	707,5
Temperatura media	5,2	13,7	20,1	13,1
Lluvia	201,7	193,7	52,2	73,1

Extensión y límites

EXTENSION. Sin modificaciones con respecto a lo manifestado en nuestras anteriores Memorias de 1950 y 1951, si bien con las anexiones al Gran Madrid (efectuadas de 1948 a 1954) (1) se ha alterado la proporción distributiva interior, entre provincia y capital, en la siguiente forma:

(1) En Memorias anteriores recogimos estas anexiones, que supusieron la absorción, por la Capital, del siguiente número de Municipios: Cinco, de Alcalá de Henares; tres, de Colmenar Viejo; tres, de Getafe, y dos, de San Lorenzo del Escorial. La anexión de Villaverde (Getafe), Municipio de 29,20 kms², pese a estar acordada de años atrás, no tuvo efectividad hasta agosto de 1954. Con tales anexiones, la Capital de España tiene en la actualidad una extensión superficial de 607 kms², frente a los 66,76 de antes de 1948.

P R O V I N C I A		C A P I T A L	
Superficie en kms. cuadrados	Tanto por 100 del total de España	Superficie en kms. cuadrados	Tanto por 100 del total de la provincia
8.002	1,59	607	7,56

LIMITES. — Sin modificaciones con respecto a las Memorias de 1950 y 1951.

Distribución aproximada de superficie

Recogemos de la última publicación del «Anuario Estadístico de España» los siguientes datos correspondientes al año 1955 :

A) AGRICULTURA

DISTRIBUCION DE LA SUPERFICIE POR MILES DE HECTAREAS AÑO 1955

Total	S U P E R F I C I E P R O D U C T I V A				Superficie improductiva
	Cultivada		No cultivada		
	Sin árboles ni arbustos	Con árboles y arbustos	Sin árboles	Con árboles	
800,2	248,1	68,9	168,1	132,8	182,3

VALOR TOTAL DE LOS PRODUCTOS Y APROVECHAMIENTOS AGRICOLAS, POR MILLONES DE PESETAS (AÑO 1955)

Total	Cereales	Leguminosas	Patatas y hortalizas	Cultivos industriales y condimentos	Cultivos forrajeros	Cultivos arbóreos y arbustivos	Pastos, barbechos y rastrojeras
1.032	505	70	161	55	47	171	23

Cereales 1955

	Superficie Miles Has.	Producción Miles Qms.	Valor millones ptas.
Trigo...	70,1	682,—	280,—
Centeno...	15,7	102,2	28,1
Cebada...	31,3	565,—	141,3
Avena...	11,9	149,5	35,9

Leguminosas
1955

	Superficie Miles Has.	Producción Miles Qms.	Valor millo- nes ptas.
Algarrobas	8,—	48,—	14,40
Garbanzos	5,47	32,9	18,1
Guisantes	0,54	3,24	1,22
Habas	0,69	5,—	1,76
Judías	1,58	23,8	17,2
Lentejas... ..	0,56	2,80	1,82

Patata y hortalizas
1955

	Superficie Miles Has.	Producción Miles Qms.	Valor millo- nes ptas.
Patata	2,1	179,—	22,2
Tomate	0,99	234,6	32,8
Cebolla	0,38	68,8	9,2

Cultivos industriales
1955

	Superficie Miles Has.	Producción Miles Qms.	Valor millo- nes ptas.
Remolacha azucarera ...	2,97	653,—	43,1
Algodón sin desmontar	0,10	1,—	1,2

Cultivos forrajeros
1955

	Superficie Miles Has.	Producción Miles Qms.	Valor millo- nes ptas.
Alfalfa { Verde... ..	3,70	870,—	26,—
{ Heno... ..		80,—	12,—
Cebada forrajera	0,35	52,—	1,3

Cultivos arbóreos y arbustivos
1955

a) Vid.

Superficie en producción Miles Has.	PRODUCCION DE UVA			Producción de vino Miles Hls.	VALOR	
	Miles Qms.				Millones pesetas	
	Total	De mesa	De vino		Uva de mesa	Vino
27,6	661	96	565	272	11,5	59,9

b) Olivo.

Superficie en producción	Producción de aceituna			Producción de aceite	Valor	
	Miles Qms.				Millones ptas.	
Miles Has.	Total	De mesa	P. ^a aceite	Miles Hls.	De mesa	Aceite
20,1	48	1,—	47	10	0,2	4,4

B) SILVICULTURA

SUPERFICIE FORESTAL EN MILES DE HAS.
1955

Total	Clase de montes			Matorral, pastos y otros
	Altos y alamedas	Medios y dehesas	Bajos	
282,4	57,7	15,2	57,2	152,3

ARPOVECHAMIENTO DE MONTES
1955

Madera Miles m.3	Productos más importantes				Valor global de todos los productos Millones ptas.
	Leña miles estéreos	Resina Toneladas	Corcho Toneladas	Esparto Toneladas	
13	67	405	—	2.727	45

C) GANADERIA

CLASES DE GANADO

Ganado vacuno								
Total (1)	De ordeño	Para lidia	Ovino	Caprino	Porcino	Oaballar	Mular	Asnal
57.080	31.343	5.583	385.179	76.846	22.197	5.729	18.330	11.946

Aves, conejos y colmenas

Aves	Conejos	Colmenas
526.637	42.320	9.468

(1) Incluidos ganados de trabajo, carne y mixto de trabajo y ordeño.

PRODUCCION Y VALOR DE LA CARNE
1955

Producción (en canal)				Valor
Toneladas				Miles ptas.
Total	Bovina	Porcina	Otras	
32.276	15.376	5.042	11.858	728.211,—

PRODUCCION Y VALOR DE LA LECHE
1955

Producción			Valor	Leche para consumo directo
Miles litros			Miles ptas.	Miles litros
Total	De vaca	Otras		
69.343	61.359	7.984	238.835	65.817



II

POBLACION

Número de habitantes de hecho y de derecho

MOVIMIENTO NATURAL DE POBLACION EN LA PROVINCIA Y CAPITAL

N.º matrimonios	N.º NACIDOS VIVOS			N.º FALLECIDOS			
	V.	H.	Total	V.	H.	Total	
1949							
Provincia.. ...	13.413	17.538	16.384	33.922	9.604	8.906	18.590
Capital	10.148	13.207	12.312	25.519	7.188	6.817	14.005
1950							
Provincia.. ...	14.511	17.211	16.155	33.366	9.401	8.967	18.368
Capital	11.198	13.330	12.323	25.653	7.170	6.969	14.139
1951							
Provincia.. ...	14.550	17.414	15.897	33.311	9.369	9.228	18.597
Capital	12.636	14.589	13.273	27.862	7.753	7.748	15.501
1952							
Provincia.. ...	14.885	18.040	16.885	34.925	8.372	8.487	16.859
Capital	12.777	15.181	14.145	29.326	7.009	7.200	14.209

(1) Muchos de los datos que se ofrecen en este capítulo han sido tomados del «Anuario Estadístico de España» (edición de 1957) y de la «Memoria» publicada por las Cámaras de Comercio y de la Industria de Madrid (edición correspondiente al ejercicio 1953-1954).

N.º matrimonios	N.º NACIDOS VIVOS			N.º FALLECIDOS			
	V.	H.	Total	V.	H.	Total	
<i>1953</i>							
Provincia.. ...	15.371	18.939	17.751	36.690	8.656	8.737	18.393
Capital	13.236	15.798	15.040	30.838	7.254	7.312	14.566
<i>1954</i>							
Provincia.. ...	17.348	19.305	18.065	37.370	8.281	8.558	16.839
Capital	15.313	16.536	15.445	31.981	7.028	7.356	14.384
<i>1955</i>							
Provincia.. ...	17.719	21.496	20.049	41.555	8.484	8.602	17.086
Capital	15.583	18.842	17.537	36.379	7.210	7.348	14.558
<i>1956</i>							
(Datos provs.)							
Provincia.. ...	20.491	—	—	45.813	—	—	19.527
Capital	18.205	—	—	40.663	—	—	16.677

DIFERENCIA ENTRE NACIDOS Y FALLECIDOS

	Cifra absoluta		Por 1.000 hab.	
<i>1949</i>				
Provincia... ..	15.332	8,67		
Capital... ..	11.414	8,57		
<i>1950</i>				
Provincia... ..	14.998	8,37		
Capital... ..	11.514	8,21		
<i>1951</i>				
Provincia... ..	14.714	7,56		
Capital... ..	12.361	7,56		
<i>1952</i>				
Provincia... ..	18.006	9,10		
Capital... ..	15.117	9,06		
<i>1953</i>				
Provincia... ..	19.297	9,53		
Capital... ..	16.272	9,55		
<i>1954</i>				
Provincia... ..	20.531	9,94		
Capital... ..	17.597	10,12		
<i>1955</i>				
(Datos provs.)				
Provincia... ..	24.469	11,62		
Capital... ..	21.821	12,30		

POBLACION DE HECHO, DE LA PROVINCIA Y SU CAPITAL, DURANTE LOS
ULTIMOS CIEN AÑOS (1)

Años	Capital	Otros municipios	Total
1857	281.170	194.615	475.785
1860	298.426	190.906	489.332
1877	397.816	196.378	599.194
1887	470.283	212.361	682.644
1897	512.150	225.372	737.522
1900	539.835	235.199	775.034
1910	599.807	278.834	878.641
1920	750.896	316.741	1.067.637
1930	952.832	431.119	1.383.951
1940	1.088.647	491.146	1.579.793
1950	1.618.435	308.176	1.926.311
1952	1.669.964	316.813	1.986.777
1954	1.767.698	297.202	2.064.900
1955	1.843.705	303.769	2.147.474
1956	1.879.522	308.997	2.188.519

LA POBLACION DE HECHO, DE MADRID-CAPITAL, DURANTE LOS ULTIMOS
TREINTA Y CINCO AÑOS

Años	Años	
1920	1948	1.440.038
1940	1949	1.509.284
1941	1950	1.618.435
1942	1951	—
1943	1952	1.669.964
1944	1953	1.699.775
1945	1954	1.767.698
1946	1955	1.843.705
1947	1956	1.879.522

POBLACION, DE HECHO Y DE DERECHO, DE LOS PARTIDOS JUDICIALES DE LA
PROVINCIA (AÑO 1956)

Partidos judiciales:	Hecho	Derecho
Alcalá de Henares	54.509	59.482
Colmenar Viejo	25.670	26.925
Chinchón	63.408	64.905
Getafe	51.928	58.940
Navalcarnero	23.643	23.960
San Lorenzo de El Escorial	40.783	41.891
San Martín de Valdeiglesias	14.262	13.730
Torrelaguna	19.574	19.164
TOTALES	293.777	308.997

(1) Se toma como punto de partida el año 1857 por efectuarse en tal fecha el primer recuento oficial de población.

DETALLE, POR PUEBLOS Y PARTIDOS JUDICIALES, DEL NÚMERO DE HABITANTES DE HECHO Y DE DERECHO DE LA PROVINCIA, EXCLUIDA LA CAPITAL (AÑO 1956)

Datos suministrados por el Instituto Nacional de Estadística, Delegación de Madrid, según rectificación del Padrón de Habitantes efectuada en el mes de diciembre del año 1956

ALCALA DE HENARES

	Población hecho	Población derecho
Ajalvir...	873	863
Alcalá de Henares ...	17.217	21.680
Algete ...	1.180	1.162
Ambite...	922	903
Anchuelo ...	536	541
Camarma de Esteruelas...	671	668
Campo Real ...	1.798	1.796
Cobeña...	374	370
Corpa ...	560	541
Coslada...	1.797	1.784
Daganzo de Arriba ...	698	676
Fresno de Torote...	177	184
Fuente el Saz...	887	877
Loeches...	1.181	1.180
Meco ...	1.027	1.009
Mejorada del Campo...	2.067	2.081
Nuevo Baztán...	278	250
Olmeda de las Fuentes...	383	359
Orusco...	1.126	1.083
Paracuellos de Jarama ...	1.443	1.714
Pezuela de las Torres ...	1.045	1.041
Pozuelo del Rey ...	441	417
Rivas-Vaciamadrid ...	1.058	1.106
Ribatejada...	330	333
San Fernando de Henares...	2.138	2.173
Santorcaz ...	646	629
Santos de la Humosa ...	1.021	1.009
Torrejón de Ardoz ...	4.876	5.497
Torres de la Alameda ...	1.215	1.154
Valdeavero...	583	590
Valdeolmos ...	490	478
Valdetorres de Jarama ...	999	976
Valdilecha...	1.715	1.614
Valverde de Alcalá ...	327	310
Velilla de San Antonio...	1.022	1.003
Villalbilla ...	778	834
Villar del Olmo ...	630	597
TOTALES...	54.509	59.482

COLMENAR VIEJO

	Población hecho	Población derecho
Alcobendas... ..	2.138	2.302
Becerril de la Sierra... ..	783	763
Boalo (El)... ..	792	777
Colmenar Viejo	8.532	8.404
Chozas de la Sierra... ..	416	402
Guadalix de la Sierra	1.459	1.439
Hoyo de Manzanares	1.043	2.269
Manzanares el Real... ..	738	724
Miraflores de la Sierra... ..	1.959	1.938
Molar (El)... ..	1.929	1.850
Moralzarzal	813	823
Navacerrada	567	555
Pedrezuela... ..	660	656
San Agustín de Guadalix... ..	626	661
San Sebastián de los Reyes	2.028	2.138
Talamanca de Jarama	776	750
Valdepiélagos... ..	411	414
TOTALES... ..	25.670	26.925

CHINCHON

	Población hecho	Población derecho
Aranjuez	22.914	25.217
Arganda... ..	6.013	6.013
Belmonte de Tajo... ..	1.261	1.218
Brea de Tajo... ..	1.106	1.030
Carabaña	2.000	1.930
Colmenar de Oreja	5.706	5.586
Chinchón	5.056	4.719
Estremera	2.053	1.968
Fuentidueña de Tajo	1.654	1.609
Morata de Tajuña	3.970	3.889
Perales de Tajuña	2.024	2.005
Tielmes... ..	1.717	1.686
Valdaracete	1.327	1.277
Valdelaguna	935	914
Villaconejos	3.022	3.028
Villamanrique de Tajo... ..	915	942
Villarejo de Salvanés	1.735	1.874
TOTALES... ..	63.408	64.905

GETAFE

	Población hecho	Población derecho
Alcorcón	1.028	1.095
Batres	169	166
Casarrubuelos... ..	475	475
Ciempozuelos... ..	7.767	8.774
Cubas	324	324
Fuenlabrada... ..	2.422	2.415
Getafe	14.156	18.226
Griñón	826	1.121
Humanes de Madrid... ..	791	788
Leganés... ..	5.424	6.627
Moraleja de Enmedio	608	612
Móstoles	2.024	2.273
Parla	1.446	1.446
Pinto... ..	4.232	4.215
San Martín de la Vega... ..	4.081	4.011
Serranillos del Valle... ..	336	332
Titulcia... ..	871	871
Torrejón de la Calzada... ..	236	218
Torrejón de Velasco... ..	1.363	1.327
Valdemoro	3.349	3.624
TOTALES... ..	51.928	58.940

NAVALCARNERO

	Población hecho	Población derecho
Alamo (El)... ..	1.343	1.255
Aldea del Fresno... ..	605	590
Arroyomolinos	175	187
Boadilla del Monte	1.056	1.033
Brunete... ..	957	938
Chapinería	838	817
Navalcarnero... ..	4.762	4.668
Pozuelo de Alarcón	5.876	6.523
Quijorna	521	515
Sevilla la Nueva	457	454
Villamanta... ..	1.022	1.013
Villamantilla	521	513
Villanueva de la Cañada	551	550
Villanueva de Perales	488	483
Villaviciosa de Odón	4.471	4.421
TOTALES... ..	23.643	23.960

SAN LORENZO DEL ESCORIAL

	Población hecho	Población derecho
Alpedrete	1.177	1.209
Cercedilla	3.080	2.982
Colmenar del Arroyo	647	625
Colmenarejo	561	573
Collado Mediano... ..	993	949
Collado Villalba	4.340	4.352
El Escorial... ..	3.583	3.607
Fresnedillas	511	492
Galapagar	2.211	2.130
Guadarrama	2.705	3.663
Majadahonda	1.560	1.750
Molinos (Los)... ..	1.393	1.593
Navalagamella	533	523
Robledo de Chavela... ..	1.601	1.506
Rozas de Madrid (Las)... ..	2.464	2.438
San Lorenzo del Escorial	7.282	7.460
Santa María de la Alameda... ..	1.039	1.031
Torrelodones... ..	1.362	1.426
Valdeamqueda	546	511
Valdemorillo	1.532	1.432
Villanueva del Pardillo... ..	522	505
Zarzalejo	1.141	1.134
TOTALES... ..	40.783	41.891

SAN MARTIN DE VALDEIGLESIAS

	Población hecho	Población derecho
Cadalso de los Vidrios... ..	2.347	2.285
Cenicientos... ..	2.907	2.673
Navas del Rey... ..	956	943
Pelayos de la Presa	527	505
Rozas de Puerto Real	550	549
San Martín de Valdeiglesias	4.364	4.156
Villa del Prado	2.611	2.619
TOTALES... ..	14.262	13.730

TORRELAGUNA


	Población hecho	Población derecho
Acebeda (La)...	284	258
Alameda del Valle ...	347	337
Atazar (El)...	125	125
Berzosa del Lozoya ...	89	89
Berrueco (El)...	411	398
Braojos... ..	383	365
Buitrago del Lozoya... ..	813	820
Bustarviejo... ..	1.432	1.400
Cabanillas de la Sierra... ..	360	334
Cabrera (La)	574	550
Canencia	721	684
Cervera de Buitrago	235	226
Garganta de los Montes	535	502
Gargantilla del Lozoya	443	438
Gascones	125	122
Hiruela (La)	211	211
Horcajo de la Sierra	469	463
Horcajuelo de la Sierra... ..	216	209
Lozoya... ..	687	661
Lozoyuela	678	678
Madarcos	130	125
Mangirón	396	403
Montejo de la Sierra	436	421
Navalafuente... ..	268	265
Navarredonda... ..	336	336
Navas de Buitrago	126	126
Patones... ..	376	376
Pinilla del Valle... ..	324	327
Piñuécar... ..	325	309
Prádena del Rincón... ..	346	331
Puebla de la Sierra	321	313
Rascafría	1.203	1.198
Redueña... ..	138	135
Robledillo de la Jara	214	204
Robregordo	313	293
Serna del Monte (La)	128	141
Serrada de la Fuente	98	100
Sieteiglesias	62	62
Somosierra... ..	186	180
Torrelaguna	2.381	2.370
Torremocha de Jarama... ..	229	238
Valdemanco	412	397
Vellón (El)... ..	1.037	1.024
Venturada... ..	178	176
Villavieja del Lozoya	473	444
TOTALES... ..	19.574	19.164



de abajo se ve un aspecto de una de las escenas de representaciones teatrales realizadas en Torrelaguna, teatro «Labor», de cara en el público, como de un modo claro y evidente se aprecia en esta fotografía.

Esta fotografía señala la utilidad del teatro en los pueblos de España. El público que se ve formado por los pequeños de la localidad, muestra la importancia de la formación cultural que en el futuro...

Teatro popular en Torrelaguna






Esta fotografía señala la utilidad y eficacia de la iniciativa provincial de llevar el teatro a los pueblos de España. El público que presencia los ensayos no es otro que ese gran público que está formado por los pequeños de la localidad. Con estas representaciones teatrales se consigue una formación cultural que en el futuro ha de tener vital importancia para la grandeza de España.

Teatro Popular en Torrelaguna

Gustavo Pérez Puig, como Director del T. P. U., es el empresario de esta noble tarea de llevar la cultura teatral a los pueblos. Y lo hace con sencillez, es cierto, pero con la máxima dignidad teatral, y respetando los moldes de la antigua farsa. Esta escena así lo testifica.



En la foto de abajo se ve un aspecto de una de las escenas de las representaciones teatrales realizadas en Torrelaguna, teatro de «sabor», de cala en el público, como de un modo claro y evidente se aprecia en esta fotografía.



POBLACION DE HECHO DE LA PROVINCIA Y CAPITAL
(Datos hasta diciembre de 1956)

	PROVINCIA			CAPITAL		
	Total	Varones	Hembras	Total	Varones	Hembras
1952...	1.986.797	927.263	1.059.534	1.669.964	765.265	904.699
1953...	2.024.234	947.523	1.076.711	1.699.775	780.797	918.978
1954...	2.064.900	968.448	1.096.452	1.767.698	816.039	951.659
1955...	2.147.474	1.013.705	1.133.769	1.843.705	856.937	986.768
1956...	2.188.519	1.035.302	1.153.217	1.879.522	875.528	1.003.994

Movimientos migratorios

Independientemente del aumento de habitantes de la capital, motivado por las anexiones iniciadas el año 1948, la estadística de población de Madrid ha continuado con su curva ascendente, tanto por el natural movimiento que supone el signo positivo entre nacidos y fallecidos como por el movimiento migratorio, que sigue siendo la principal causa de incremento de población en la capital de España, en la que se registran, en el año 1954, hasta 19.303 nuevos residentes.

La última Memoria de las Cámaras Oficiales de Comercio y de la Industria de Madrid, el ejercicio 1953-54, dice ser tan fuerte la atracción que ejerce la capital sobre los habitantes de las demás provincias que, según el censo de población del año 1950, los habitantes nacidos en ella misma son minoría en relación con los demás, hasta el punto de que sólo 46 de cada 100 son madrileños. Y da los siguientes datos estadísticos, que ofrecemos a continuación :

CENSO DE 1950

NATURALEZA	Total	Varones	Hembras
Nacidos en Madrid...	757.144	369.059	388.085
» en pueblos de la provincia...	73.417	30.489	42.928
» en otras provincias y posesiones ...	767.397	330.112	437.285
» en el Extranjero...	20.124	8.827	11.297
No consta la naturaleza ...	353	139	214
TOTALES...	1.618.435	738.626	879.809

PROCEDENCIA DE LOS INMIGRANTES LLEGADOS A LA CAPITAL
(AÑO 1954)

- El 35 %, 6.759, de Castilla la Nueva (incluidos los pueblos de la provincia de Madrid).
- El 23 %, 4.408, de Andalucía.
- El 15 %, 2.833, de Castilla la Vieja y León.
- El 8 %, 1.441, de Extremadura.
- El 3 %, 502, de Galicia.
- El 2 %, 498, de Cataluña.
- El 2 %, 464, de Murcia.
- El 2 %, 438, de Valencia.
- El 2 %, 423, de Vascongadas.
- El 2 %, 417, de Aragón.
- El 6 % restante, de las demás regiones y del Extranjero, del que proceden 373 inmigrantes.

Las provincias que más contribuyeron a esta inmigración fueron las siguientes (1):

Jaén, con	2.514	Córdoba, con	492
Toledo	2.478	Avila.....	408
Madrid	1.536	Málaga... ..	383
Ciudad Real	1.327	Valladolid	382
Cuenca.....	913	Salamanca... ..	356
Cáceres... ..	812	Barcelona	349
Badajoz... ..	629	Segovia... ..	306
Guadalajara	505	Sevilla	302

TRABAJADORES EXTRANJEROS EN LA PROVINCIA, A QUIENES SE HA EXTENDIDO
TARJETA DE IDENTIDAD PROFESIONAL

Años	Número de trabajadores
1949... ..	2.982
1950... ..	3.274
1951... ..	3.638
1952... ..	3.633
1953... ..	3.747
1954... ..	4.264
1955... ..	3.870
1956... ..	4.170

(1) Hay que tener en cuenta que las corrientes inmigratorias sufren cambios respecto a la zona de su procedencia; por eso, provincias que hace unos años nutrían especialmente a la capital, han sido sustituidas por otras.

Principales actividades de la población productora

Remitimos al lector a nuestra Memoria del año 1951 y exponemos a continuación una serie de datos estadísticos, que consideramos de especial interés, copiados de la Memoria de las Cámaras Oficiales de Comercio y de la Industria de Madrid, del ejercicio 1953-54 :

CONCEPTOS	CAPITAL			PUEBLOS		
	Varones	Hembras	Total	Varones	Hembras	Total
	(Millares)					
Población activa	479,1	166,2	645,3	107,1	9,3	116,4
Población inactiva, en total.	259,6	713,5	973,1	50,4	141,1	191,5
Independiente:						
Jubilados	5,6	25,5	31,1	0,3	0,6	0,9
Rentistas	17,2	3,8	21,1	1,6	0,2	1,8
Dependiente:						
Mujeres dedicadas sus labores... ..	—	459,9	459,9	—	93,3	93,3
Escolares y estudiantes ...	138,4	114,8	253,2	23,0	19,8	42,8
Otros... ..	98,3	109,5	207,8	25,5	27,2	52,7

La población activa se dedica a las siguientes profesiones :

GRUPOS PROFESIONALES	CAPITAL			PUEBLOS		
	Varones	Hembras	Total	Varones	Hembras	Total
	(Millares)					
Profesionales y técnicos... ..	33,9	12,4	46,3	2,2	2,1	4,3
Administrativos	87,5	26,9	114,4	5,4	0,8	6,2
Vendedores... ..	46,5	6,2	52,7	1,8	0,1	1,9
Agricultores y ganaderos ...	12,9	0,2	13,1	55,5	0,9	56,4
Mineros y canteros	0,8	—	0,8	1,7	—	1,7
Conductores de vehículos ...	21,2	—	21,2	1,9	—	1,9
Artesanos y jornaleros	198,7	26,2	224,9	30,5	1,6	32,1
Servicios de protección	6,2	0,1	6,3	1,3	—	1,3
Servicios públicos	33,9	92,1	125,9	1,9	3,8	5,7
Militares profesionales	19,9	—	19,9	3,0	—	3,0
Profesiones no definidas. ...	17,5	2,1	19,6	2,1	0,1	2,2

que ejercen en los siguientes grupos de actividades económicas :

GRUPOS DE ACTIVIDAD ECONOMICA	CAPITAL			PUEBLOS		
	Varones	Hembras	Total	Varones	Hembras	Total
	(Millares)					
Agricultura, avicultura y afines... ..	12,7	0,2	12,9	55,5	1,0	56,5
Minas y canteras... ..	1,0	—	1,0	1,7	0,1	1,8
Fábricas... ..	113,2	24,3	137,5	13,6	1,4	15,0
Construcción... ..	65,3	0,6	65,9	10,7	—	10,7
Electricidad, gas y agua ...	7,9	0,5	8,3	0,6	—	0,6
Comercio, Banca y Seguros.	77,4	11,6	89,0	3,5	0,5	4,0
Transportes y comunicaciones	48,9	5,5	54,4	5,1	0,1	5,2
Servicios	112,1	118,1	230,2	9,0	5,9	14,9
No definidos	40,6	5,5	46,1	7,9	0,3	8,2

La población inactiva, dependiente económicamente de las personas que realizan actividad de tipo económico en cada grupo, es la siguiente :

	MILLARES DE HABITANTES	
	Capital	Pueblos
Agricultura, silvicultura y afines... ..	11,8	80,1
Minas y canteras... ..	2,2	3,3
Fábricas... ..	182,0	23,3
Construcción	118,1	17,9
Electricidad, gas y agua	17,0	1,2
Comercio, Banca y Seguros	128,5	6,5
Transporte y comunicaciones... ..	94,5	10,1
Servicios	220,1	16,8
Grupos mal definidos	41,2	8,4
TOTAL... ..	815,4	167,6

Por tanto, la población comercial e industrial es la siguiente :

POBLACION COMERCIAL	MILLARES DE PERSONAS		
	Capital	Pueblos	Total
<i>Activa:</i>			
Comercio, Banca y Seguros... ..	89,0	4,0	93,0
Transporte y comunicaciones	54,4	5,2	59,6
	143,4	9,2	152,6
<i>Inactiva:</i>			
Comercio, Banca y Seguros... ..	125,8	6,5	132,3
Transporte y comunicaciones	94,5	10,1	104,6
	220,3	16,6	236,9
TOTAL... ..	363,7	25,8	389,5

POBLACION INDUSTRIAL

MILLARES DE PERSONAS

	Capital	Pueblos	Total
<i>Activa:</i>			
Minas y canteras	1,0	1,8	2,8
Fábricas... ..	135,5	15,0	150,5
Construcción	65,9	10,7	76,6
Electricidad, gas y agua	8,3	0,6	8,9
<i>Inactiva:</i>			
Minas y canteras	210,7	28,1	238,8
Minas y canteras	2,2	3,3	5,5
Fábricas... ..	182,0	23,3	205,3
Construcción	118,1	17,9	136,0
Electricidad, gas y agua	17,0	1,2	18,2
	319,3	45,7	365,0
TOTAL... ..	530,0	73,8	603,8

Quedando demostrado que, incluidos los transportes, 152,6 millares de personas realizan actividades comerciales, y otros 236,9 viven con ellos de los ingresos obtenidos por su trabajo, resultando que 389.500 personas dependen económicamente del comercio en toda la provincia (363.700 en la capital). La población industrial activa es de 238.800 personas, que, con las 365.000 que dependen de ellas, suman 603.800 habitantes.

En resumen, más de 890.000 habitantes de la capital —la mitad aproximadamente de su población— viven del comercio y de la industria. La otra mitad dependen de la agricultura (24.000 personas) y de los servicios (450.300) de la enseñanza, sanidad, Ejército, administración pública, domésticos, etc.



MILLAR DE PERSONAS

POBLACION INDUSTRIAL		POBLACION RURAL	
Activo	Inactivo	Activo	Inactivo
Minas y canchales	1.0	1.0	1.0
Fábricas	133.8	133.8	133.8
Construcción	10.7	10.7	10.7
Electricidad, gas y agua	0.0	0.0	0.0
Total	145.5	145.5	145.5
Minas y canchales	1.0	1.0	1.0
Fábricas	133.8	133.8	133.8
Construcción	10.7	10.7	10.7
Electricidad, gas y agua	0.0	0.0	0.0
Total	145.5	145.5	145.5

El Estado de Sonora, con sus 157,000 habitantes, es uno de los Estados más pobres de México. La población industrial activa es de 232,800 personas, que con los 108,200 que dependen de ellas suman 341,000 habitantes.

En resumen, más de 800,000 habitantes de la capital — la mitad aproximadamente de su población — vive del comercio y de la industria. La otra mitad dependen de la agricultura, ganadería y de los servicios (250,000) de la enseñanza, sanidad, ejército, administración pública, domésticos, etc.



III CIRCUNSCRIPCIONES INFRAPROVINCIALES

Número de Municipios

Sin modificaciones con respecto a lo dicho en nuestra Memoria anterior. Unicamente diremos que durante el año 1956 han continuado las obras de construcción del actual Municipio de Rivas-Vaciamadrid, nombre con que ha sido sustituido el anterior de Rivas de Jarama. Se encuentra enclavado en el kilómetro 19 y medio de la carretera general de Madrid a Valencia, sitio en el que la Jefatura de Regiones Devastadas está levantando el nuevo pueblo adoptado por el Caudillo. El antiguo Rivas del Jarama ha quedado reducido a un grupo de media docena de casas propiedad de la Marquesa de Ribas.

Número de Partidos judiciales: Ex- tensión territorial y número de Municipios que integran cada uno

Sin modificaciones durante el año 1956, respecto a los datos ofrecidos en nuestras anteriores Memorias.



IV

RED DE COMUNICACIONES

Carreteras nacionales, provinciales y municipales

NACIONALES. —De la capital de España irradian seis grandes carreteras nacionales que la comunican con el resto de la Península :

1.^a Carretera de Francia (Irún), por Burgos. Tiene dos salidas : una por la Castellana y avenida del Generalísimo y Fuencarral, y otra por la prolongación de la avenida del General Mola ; ambas salidas se comunican por la antigua carretera de Chamartín y se unen, en ángulo, a la altura de Alcobendas. Su recorrido por la provincia es el siguiente : Alcobendas, San Sebastián de los Reyes, San Agustín de Guadalix, El Molar, Venturada, Cabanillas de la Sierra, La Cabrera, Lozoyuela, Buitrago, Robregordo y Somosierra. Sus bifurcaciones son las siguientes : En el kilómetro 11,4, con dirección a Rascafría, pasando por Colmenar Viejo, Chozas de la Sierra, Miraflores y Puerto de la Morcuera ; en el kilómetro 67, con dirección al Puerto de Navacerrada, pasando por Lozoya, Pinilla del Valle, Alameda del Valle, Oteruelo del Valle, Rascafría, Monasterio de El Paular y Puerto de los Cotos. Su longitud provincial es de 93,5 kilómetros.

2.^a Carretera de Madrid a Francia (Port-Bou), por Zaragoza y Barcelona. Llamada también de Aragón, tiene su salida de Madrid por la avenida de América y por la calle de Alcalá (antigua carretera de Aragón). Su recorrido por la provincia lo hace por Torrejón de Ardoz y Alcalá de Henares. Su longitud provincial es de 39,2 kilómetros.

3.^a Carretera de Valencia, por Cuenca. Tiene su salida actual por la barriada del Puente de Vallecas. Está en proyecto la construcción de una autopista que desde más allá del pueblo de Vallecas desemboque en la plaza de Mariano de Cavia, evitando el paso por la superpoblada barriada. Su recorrido por la provincia es el siguiente: Rivas-Vaciamadrid, Arganda, Perales de Tajuña, Villarejo de Salvanés y Fuentidueña de Tajo. Su longitud provincial es de 71,3 kilómetros.

4.^a Carretera de Andalucía (Cádiz). Tiene su salida por la plaza de Legazpi y Puente de Praga, hasta que se construya la proyectada Autopista o Vía del Abroñigal. Su recorrido por la provincia lo hace por las villas de Valdemoro y Aranjuez. Su recorrido provincial es de 51 kilómetros.

5.^a Carretera de Extremadura y Portugal, por Talavera de la Reina. Tiene su salida por la avenida autopista que bordea la Casa de Campo, hallándose en la actualidad en construcción la autopista que unirá el Puente de Praga con la actual carretera a la altura de Alcorcón. Su recorrido por la provincia es el siguiente: Alcorcón, Móstoles y Navalcarnero. Su longitud provincial es de 36,9 kilómetros.

6.^a Carretera de Madrid a La Coruña, por Avila. Tiene su salida por la Ciudad Universitaria y Puerta de Hierro, a través de moderna autopista hasta el pueblo de Las Rozas. Su recorrido por la provincia es el siguiente: El Plantío, Las Rozas, Las Matas, Torreledones, Villalba, Guadarrama y Alto de los Leones de Castilla (límite de la provincia). Su longitud provincial es de 56,7 kilómetros.

Además de las anteriores seis carreteras existen la de Madrid a Ciudad Real, por Toledo, y la de Madrid a Casarrubuelos, por Fuenlabrada.

La primera tiene su salida por el Puente de Toledo y recorre los siguientes pueblos de la provincia: Getafe, Parla y Torrejón de la Calzada. Su longitud provincial es de 29,7 kilómetros.

La segunda tiene también su salida por el Puente de Toledo, pero se bifurca a la derecha de la anterior para enlazarse con ella en Illescas. Recorre los siguientes pueblos de la provincia: Fuenlabrada, Humanes, Griñón, Cubas y Casarrubuelos. Su longitud provincial es de 35 kilómetros.

CARRETERAS NACIONALES AL 31 DE DICIEMBRE DE 1954

Datos de Instituto Nacional de Estadística

	Total	Adoqui- das	Hormigón cemen- to	Carga sobre cimiento hormigón	Hormigón o macadam asfáltico	Riego asfáltico	Macadam con cemento	Macadam ordinario
	Kms.	Kms.	Kms.	Kms.	Kms.	Kms.	Kms.	Kms.
España.....	73.475,8	739,—	117,1	907,—	481,2	22.325,9	67,8	48.306,2
Provincia de Madrid ..	1.568,1	128,1	—	44,8	54,—	889,2	—	452,—

PROVINCIALES. — Las únicas modificaciones, que afectan exclusivamente a la conservación y mejoras de estas vías, se recogen en el capítulo I de la tercera parte de esta Memoria, especialmente dedicado a las carreteras provinciales.

MUNICIPALES. — Igualmente sin modificaciones dignas de mención, remitimos al lector al citado capítulo de esta Memoria, en donde se detalla la obra realizada en caminos vecinales.

CAMINOS VECINALES AL 31 DE DICIEMBRE DE 1954

Datos del Instituto Nacional de Estadística

	Kms.
España	42.955,8
Provincia de Madrid	819,—

Ofrecemos a continuación, por considerarlos de interés, algunos datos sobre el tráfico por vías urbanas y carreteras de la provincia.

TRAFICO DE VEHICULOS AUTOMOVILES POR MADRID Y SU PROVINCIA

AÑO 1955-56

Número de matrícula al 1.º-1-1955	108.702	}	16.325
Turismos	6.393		
Omnibus	219		
Camiones	1.760		
Camionetas	411		
Furgonetas	616		
Motocicletas	6.881		
Otros vehículos	24		
N. C.	21		
Número de matrículas al 1.º-1-1955.. ...	108.702		
" " " 1.º-1-1956.. ...	125.027		

ESTADISTICA DE ACCIDENTES

AÑO 1956

	TOTAL ACCIDENTES			TOTAL DE VICTIMAS			
	Total	Sin víctimas	Con víctimas	Total	Heridos graves	Heridos leves	Muertos
En núcleo urbano..	2.651	561	2.090	2.383	427	1.908	48
Fuera de ídem.....	375	81	294	557	229	285	43
TOTALES.....	3.026	642	2.384	2.940	656	2.193	91

Terminamos este epígrafe de comunicaciones por carretera, haciendo constar que la Corporación inició el pasado año la colocación de paneles luminosos indicadores de los pueblos, dando cuenta el señor Muñoz Mateos, en el Pleno del día 19 de enero último, de haberse efectuado aquélla en sus fases primera y segunda.

Camino, ferrocarriles, aeropuertos

GAMINOS PROVINCIALES. — Sin modificaciones de importancia con respecto a lo indicado en Memorias anteriores, remitiéndonos al capítulo I de la tercera parte, en cuanto a obras de conservación y mejora.

Los datos totales del número y kilometraje de carreteras y caminos provinciales y caminos vecinales, al 31 de diciembre de 1956, son los siguientes :

Datos al 31-XII-1956

	Número	Kilómetros
Carreteras y caminos provinciales	41	490
Caminos vecinales	123	841
TOTALES...	164	1.331

FERROCARRILES. —Entre los proyectos y realizaciones, hemos de destacar los siguientes: En el ferrocarril Madrid-Burgos, de 90 kilómetros de longitud provincial, se han levantado las actas previas de ocupación de las fincas donde se instalará la estación clasificadora de mercancías, y terminado la explanación de la nueva estación de viajeros que se denominará «Chamartín».

En los Enlaces Ferroviarios, de 26 kilómetros de longitud, se realizó el acceso desde Las Matas al túnel (enlace entre la futura estación «Chamartín» y la de Atocha), y se encuentra muy adelantada la construcción de los enlaces de Villaverde (unión de las líneas de Cáceres y Ciudad Real a las estaciones de Delicias y Atocha).

Existe el proyecto de ampliar y electrificar el ferrocarril de vía estrecha de Almorox hasta la Sierra de Gredos, y se han adjudicado las obras de los proyectos de ferrocarril del Aeropuerto de Barajas y primer trozo del de San Martín de Valdeiglesias y Valle del Tiétar. Sobre mejoras de las comunicaciones ferroviarias con la Sierra, existe el proyecto, en vías de realización, de prolongar el ferrocarril de Cercedilla a Navacerrada, hasta Los Cotos.

En cambio, como indicamos en nuestra anterior Memoria, se suspendió, por antieconómico, el tráfico por el ferrocarril Fuencarral-Colmenar Viejo (Decreto del Ministerio de Obras Públicas, «Boletín Oficial» 14-5-1955).

Las líneas de vía ancha, que parten de la capital, son las siguientes: Madrid a Zaragoza y Barcelona; Madrid-Badajoz; Madrid-Valencia de Alcántara y Lisboa; Madrid-Alicante y Madrid-Valencia, y línea Madrid-Irún.

La longitud férrea de la provincia es de 667 kilómetros.

Los trayectos parciales de otras líneas que cruzan la provincia son tres: El de la línea de Villalba a Medina, por Segovia, cuyo re-

corrido entre Villalba y el apartadero de Tablada tiene 27 kilómetros; de Villalba a Los Negrals, dos kilómetros; Mataespesa, cinco kilómetros; Collado Mediano, once kilómetros; Los Molinos, 25 kilómetros; Cercedilla, 20 kilómetros, y a Tablada, 27 kilómetros.

El de Castillejo a Algodor, de 12 kilómetros, correspondiente a la línea de Castillejos a Toledo.

Y el recorrido de la línea completa de Leganés a Campamento.

Hay enclavados en la provincia cinco ferrocarriles de vía estrecha: El de Cercedilla al Puerto de Navacerrada, 12 kilómetros (explotación particular). El de Villalba a Berrocal, 11 kilómetros. El de Fuencarral a Colmenar Viejo, 24 kilómetros (suspendido el tráfico por la indicada disposición ministerial de 1955). El de Madrid a Almorox, 74 kilómetros. Y el de Madrid a Alocén, con un ramal a Colmenar de Oreja (explotación particular). Este ferrocarril no tiene servicio de viajeros desde el año 1953, y de Orusco a Alocén han sido levantadas las instalaciones, continuando el tráfico de mercancías en el resto de sus líneas.

Dispone la provincia de Madrid de tres líneas férreas electrificadas: La de Madrid a Avila, 121 kilómetros (72 kilómetros en la provincia). La de Madrid a Segovia, 101 kilómetros (27 kilómetros en la provincia). Y la de Cercedilla al Puerto de Navacerrada, 12 kilómetros. En total, 111 kilómetros electrificados.

LONGITUD DE LOS FERROCARRILES

	Kilómetros	Kilómetros por 1.000 habitantes	Kilómetros por 2.000 habitantes
Provincia de Madrid...	658	0,415	82,2
España ...	17.000	0,654	33,6

Los pueblos y los habitantes con o sin ferrocarril se distribuyen así:

	Pueblos	España
Pueblos con ferrocarril...	50	2.960
Pueblos sin ferrocarril...	134	6.261
Por 100 pueblos, tienen ferrocarril...	26	32

AEROPUERTOS Y LINEAS AEREAS—Exponemos a continuación los últimos datos proporcionados por la Sección de Estadística de la Compañía Iberia :

TRAFICO DE LA COMPAÑIA IBERIA

Años	Kilómetros volados	Horas voladas	Número pasajeros	Pasajeros Kilómetros
1943	652.050	3.439	13.430	4.976.620
1944	1.289.275	3.822	35.600	14.615.100
1945	1.495.371	7.118	59.402	21.786.029
1956	2.874.158	12.883	103.846	48.889.089
1947	3.583.834	16.071	139.888	78.182.653
1948	4.358.670	16.789	163.106	98.621.243
1949	5.659.427	22.601	192.727	115.640.313
1950	8.008.883	31.321	287.883	176.817.937
1951	8.661.206	32.267	356.810	219.817.937
1952	10.137.423	37.311	401.413	243.798.250
1953	11.507.148	41.552	468.055	284.214.482
1954	5.616.369	17.519	63.769	123.867.842
1955	15.016.001	51.450	577.036	399.015.241
1956	15.934.652	54.044	673.343	451.709.896

Años	Correo Kilogramos	Tn. Km.	Mercadería en kilogramos	Tn. Km.
1943	17.228	—	103.993	30.606
1944	33.134	—	230.072	76.283
1945	34.020	21.933	240.013	69.124
1946	75.381	64.320	338.599	169.666
1947	150.092	137.577	391.537	192.217
1948	159.904	159.367	471.025	263.798
1949	202.616	272.989	506.460	332.437
1950	299.417	354.587	645.280	488.984
1951	433.467	440.077	927.308	694.020
1952	495.371	479.481	937.355	715.887
1953	517.356	501.394	952.604	735.169
1954	187.796	380.357	271.005	405.367
1955	740.638	952.503	1.381.437	1.262.502
1956	869.968	963.771	1.590.846	1.458.465

TRAFICO POR EL AEROPUERTO DE BARAJAS

AERONAVES			VIAJEROS		
Años	Entradas	Salidas	Entradas	Salidas	Tránsito
1949	6.357	6.359	78.589	87.519	26.373
1950	7.337	7.307	118.997	129.586	27.303
1951	—	—	—	—	—
1952	9.323	9.321	175.429	181.292	29.336
1953	10.452	10.468	198.387	201.556	31.238
1954	11.719	11.719	223.900	224.212	32.625
1955	12.508	12.510	260.453	254.580	33.986

Líneas telefónicas y emisoras de radiodifusión

LINEAS TELEFONICAS. — Durante el año que comentamos, la Corporación ha contribuido, mediante diversas aportaciones a los Ayuntamientos interesados, a la instalación del servicio telefónico o a construir las oportunas casas de teléfonos, en las siguientes localidades :

- Ambite (acuerdos de 26-VII-56 y 22-XI-56).
- Boadilla del Monte (acuerdo de 26-IV-56).
- El Berrueco (acuerdo de 20-XII-56).
- Garganta de los Montes (acuerdo de 20-XII-56).
- Gargantilla de Lozoya (acuerdo de 20-IX-56).
- Navalafuente (acuerdo de 26-VII-56).
- Navas del Rey (acuerdo de 26-VII-56).
- Nuevo Baztán (acuerdo de 20-XII-56).
- Quijorna (acuerdos de 26-IV-56 y 22-XI-56).
- Sevilla la Nueva (acuerdo de 20-XII-56).
- Torremocha de Jarama (acuerdo de 20-XII-56).
- Titulcia (acuerdo de 20-XII-56).
- Valdaracete (acuerdo 20-XII-56).
- Villamanrique de Tajo (acuerdo de 22-XI-56).

EMISORAS DE RADIODIFUSION. — Sin modificaciones esenciales respecto a lo ya manifestado en nuestra Memoria del pasado año.