


# VALENCIA.




Confina al N. con las de Castellon y Teruel, al E. con el Mediterráneo, al S. con las de Alicante y Cuenca, comprendiendo una estension de 289 leguas cuadradas. Divídese en veinte y un partidos, cuatro en la capital, y los de Albaida, Alberique, Alcira, Carlet, Catarroja, Chelva, Chiva, Enguera, Gandia, Jarefuel, Liria, Moncada, Murviedro, Onteniente, San Felipe de Jativa, Sueca, y Villar del Arzobispo. En la parte militar depende de la capitania general de Valencia, en la eclesiástica del arzobispado de su nombre, en la judicial de la audiencia del territorio, sita en la capital, y en la civil del gobierno político y de la intendencia de rentas de la provincia. Hasta el año de 1833 comprendia todo el reino de su nombre, y aunque se le desmembraron las dos provincias de Alicante y Castellon, es sin embargo la mayor de las tres y la mas poblada de todas las de España. Sus rios principales son el Júcar, Turia, Millares y Segura, y los de segundo orden el Palancia, Albaida, Alcoy y Cenia. Por todos los confines de la provincia se hallan montañas que dificultan el paso, sin mas excepcion notable que las llanuras por donde se pasa á las ciudades de Murcia y Villena. Sus bien cultivadas huertas presentan jardines perpétuos que reunen lo útil y agradable, sucediéndose en ellas las cosechas sin pérdida de tiempo. El cultivo del arroz, que se cree fué introducido por los árabes, ha hecho tantos progresos en esta provincia, que ella sola basta para abastecer á todas las demas del reino. Los valencianos son generalmente muy vivos, ingeniosos y muy apasionados á toda clase de diversiones. El defecto que comunmente se atribuye á su carácter es el de la volubilidad. Son ademas afables y atentos con los forasteros y modestos en el vestir, consistiendo únicamente todo su trage en camisa, calzoncillos anchos, llamados zaraguelles, faja en la cintura y un pañuelo rodeado en la cabeza. Las mugeres gozan justamente del titulo de hermosas y amables en su trato. Su vestido es tan elegante y sencillo que no hace muchos años fué de rigurosa moda para los bailes de Carnaval hasta entre las mas aristocráticas damas cortesanas. Esta provincia fué conquistada de los moros por el rey don Jaime I de Aragon en el año de 1238 de nuestra era, por cuya causa estuvo unida á la corona de Aragon hasta el reinado de los reyes católicos, en que se unieron bajo un mismo cetro todas las provincias y reinos de la monarquia, y por muerte de ambos fué gobernada, como todas las demas por la casa de Austria.

## CAPITAL DE LA PROVINCIA.

**VALENCIA:** Ciudad situada en una llanura á orillas del rio Turia ó Guadalaviar, á media legua de distancia del Mediterráneo. Su fundacion es de tiempo inmemorial. Conserva inscripciones y antiguedades romanas y restos de la época de los agarenos. Fué dominada sucesivamente por los romanos, cartagineses, vándalos y godos, y los árabes que invadieron la España en el siglo VIII se apoderaron de ella y de todo el país, bajo el mando de Abderramen-Aben-Humeya, permaneciendo en ella hasta la momentánea conquista del Cid en 1094, y por esta razon se llama Valencia del Cid. Tiene esta poblacion ocho puertas, en las cuales se distinguen las de Serranos, Cuarte y San José, por su arquitectura arabesca y gótica, y la del Real por su construccion moderna. General-



**Puerta de Serranos.**



Vista de Valencia.





mente las casas de Valencia ofrecen un aspecto poco agradable. Suelen constar de dos cuerpos y tienen algunos zaguanes espaciosos que denotan su construcción veraniega. Sin embargo, muchas de ellas, sobre todo las que nuevamente se construyen, presentan regularidad y gusto en las fachadas, pero resiéntese todavía el casco de la población de cierto carácter arabesco ó laberíntico.

Las dos ó tres plazas grandes son irregulares, las demás sumamente reducidas.

Rodean á Valencia cinco arrabales sumamente poblados y que le sirven como istmo para comunicar con los que ocupan la orilla opuesta del Turia.

La carretera que conduce al mar está sombreada de árboles que á trechos entrelazan sus ramas. Lo mismo sucede en las que se dirigen á otros puntos, pues no cabe duda en que admira en sus alrededores el grato aspecto de una arquitectura ingeniosa y una vegetación robusta, aromática y florida. No es mucho que los poetas árabes recordasen con tanta ternura los deliciosos campos de Valencia.

Cuenta entre sus edificios públicos la catedral, iglesia edificada en el sitio donde tuvieron su mezquita los moros; era gótica en su primitiva construcción, pero su obra moderna pertenece en lo interior al orden compuesto, con profusión de mármoles y jaspes muy vistosos. La cúpula de esta iglesia tiene en sus ventanas en lugar de cristales, piedras especulares, sacadas de las canteras del reino.

La iglesia de los caballeros de Montesa, ó por otro nombre del *Temple*, es uno de los mejores edificios de Valencia.


El templo ó capilla de la virgen de los Desamparados, aunque no es de gran capacidad, merece mucha atención por su figura elíptica en lo interior, con su media naranja y buenas pinturas al fresco por Palomino, y el precioso camarín de mármoles y jaspes, donde está colocada la imagen original que con título de Inocentes y Desamparados, venera por su patrona la capital y su provincia.

La aduana situada en la plaza de Santo Domingo, es un edificio grande, construido con toda la nobleza y elegancia del arte, con la cómoda distribución de oficinas para su objeto.

No es posible hacer un bosquejo correspondiente al mérito de esta población; pero repetiremos á los viajeros que vienen á visitar la Península y pasan á Valencia á pagar el tributo de su admiración lo que de ella se dice, á saber: «que en ella cada templo es un museo, cada estación una nueva primavera, cada campo un ameno jardín; y que el conjunto de todas estas circunstancias nos representa una de aquellas felices moradas del delicioso valle del Tempé.» Don Rodrigo Díaz de Vivar (el Cid Campeador) conquistó de los moros esta ciudad en 1096.

Hay también en Valencia un tribunal muy curioso administrado por los labradores de la huerta, que entiende en las diferencias que ocurren sobre de-

rechos de regadio. Por medio de este tribunal gozan los labradores de una justicia pronta que los liberta de los perjuicios que les acarrearía un dilatado litigio sobre dudas tan repetidas y urgentes, como las que tienen por objeto el periódico riego de las tierras. Tiene murallas y una ciudadela con bastantes edificios notables, sobresaliendo entre todos por su arreglada y magnífica arquitectura, el colegio que fundó el beato Juan de Rivera, arzobispo de Valencia, titulado de Corpus Cristi. Consta de 14,999 vecinos y 71,013 habitantes. Perteneció a la diócesis y partido judicial de su nombre. Tiene un cabildo compuesto de un arzobispo, siete dignidades, veinte y cuatro canónigos, diez paborde y 233 beneficiados, una audiencia con un regente, doce oidores, dos fiscales, cuatro jueces de primera instancia y cuatro promotores fiscales, una



La Albufera de Valencia.

capitania general con su E. M., y comandantes de artillería é ingenieros, una maestranza, diputacion provincial, gefatura política, intendencia, contaduría, administracion y tesoreria de rentas, aduana de segunda clase, contaduria de amortizacion y comisionado de bienes nacionales, administracion principal de correos, una catedral, catorce parroquias, veinte y un conventos de monjas, un beaterio, una casa de arrepentidas, veinte y dos ermitas, un convento de padres escolapios, un seminario conciliar, un colegio para huérfanos de ambos sexos, seis mas para jóvenes dedicados al estudio, uno de niñas huérfanas, cinco hospitales y hubo veinte y ocho conventos y colegios de religiosos de todas órde-

nes. En la quinta de 1844 entraron en suerte 3,639 jóvenes de 18 á 24 años. Pagó de contribucion, inclusa la de derechos de puertas, 2.366,432 rs. en union con los pueblos que se espresan y contribuyen con su capital: los productos agrícolas del alcahalatorio de esta ciudad son tan insignificantes que apenas llegan para una pequeña parte del consumo de sus moradores, pues casi toda la labor de sus campos se reduce á hortalizas y frutas, surtiéndose de granos, vino y aceite de los pueblos de su huerta y otros de su misma provincia. Su industria consiste en fábricas de sombreros, paños, diferentes tegidos y gorros de algodón, lienzos, medias de seda, mantelería, gasas, galones de oro y plata, cordelería de cáñamo y esparto, pastas, aguardiente, velas de sebo, jabon, naipes, vidrios planos y huecos, peines de todas clases, utensilios domésticos de bronce, cobre y laton, loza entrefina y ordinaria, tegidos de seda de diferentes clases, en lo que consiste su principal riqueza; hay ademas muchos talleres de diferentes artes y oficios.

### CABEZAS DE PARTIDO.

---

ALBAYDA: Villa situada á doce leguas de Valencia en el valle y á orillas del riachuelo de su nombre. Su fundacion es antigua y su nombre de origen árabe. Sobre un monte aislado, á espaldas de la colina de Vistabellas, se halla el arruinado Castillo viejo, obra muy antigua del tiempo de los moros. Su clima es bastante sano y templado. Casi todo el terreno es montuoso y apenas se encuentra alguna llanura, tiene muchas huertas en los diferentes barrancos que se riegan de las fuentes que nacen en los mismos. El edificio mas notable que hay en esta villa es su iglesia parroquial, de piedra sillería con una torre bastante alta, el coro es de excelente madera y muy buena figura y en la sacristia se conservan preciosos cuadros al óleo. Merecen tambien citarse el vasto palacio del marqués de Albayda y la hermosa y moderna capilla de la virgen del Remedio, titular y patrona de la villa. Es patria de los tres obispos los Illmos. Sres. don Juan Tormo, que lo fué de Vich; don José Calvo, consagrado en Manila, y don José Tormo, que ocupó la sede de Orihuela. Consta de 845 vecinos y 3,008 habitantes. Corresponde á la diócesis de Valencia y al partido judicial de su nombre, que es de *entrada*, y comprende los 24 pueblos de Adsaneta, Albayda, Alfarrán, Archot, Ayelo de Rugát, Bélgida, Beniajar, Beniganim, Benisoda, Benisuera, Bufali, Carricola, Castellon del Duque, Cuatretonda, Guadasequies, Montaberner, Ollería, Otos, Palomar, Puebla del Duque, Rafol de Salem, Rugat, Salem, y Sempere. Tiene una parroquia, la iglesia de San Miguel, que antes fué parroquia, un hospital de regular asistencia, dos ermitas, una cárcel bastante capaz, dos plazas públicas, cinco fuentes, escuela de primeras letras, cátedra de latinidad, un pósito, un pa-

lacio y hubo dos conventos de frailes. En la quinta de 1844 entraron en suerte 194 jóvenes de 18 á 24 años. Pagó de contribucion 58,737 rs., y cosecha al año comun 10,000 fanegas de granos y legumbres, 16,000 arrobas de vino, 1,000 de aceite y 4,000 libras de seda, que con los frutos menores importan 612,000 reales. Su industria consiste en fábricas de velas de cera, aguardiente, jabon, lienzos y obrage de esparto.

**ALBERIQUE:** Villa situada á seis leguas de Valencia y á una legua del rio Júcar en el camino real de Madrid. Su fundacion es antigua y su nombre de origen arábigo. Conserva restos del tiempo de los romanos. Su término es de los mas fértiles de la provincia. Consta de 597 vecinos y 2,837 habitantes. Corresponde á la diócesis de Valencia y al partido judicial de su nombre, que es de *entrada*, y comprende los 19 pueblos de Alberique, Alcántara, Algemesi, Antella, Benegida, Benimuslén, Carcel, Cotes, Gabarda, Guadasuar, Masalavés, Montartál, Puchól, Pueblalarga, San Juan de Enova, Señera, Sumacarcel, Tous, y Villanueva de Castellon. Tiene una parroquia, un estanco y hubo un convento de frailes. En la quinta de 1844 entraron en suerte 143 jóvenes de 18 á 24 años. Pagó de contribucion 74,854 rs., y cosecha al año comun 7,000 fanegas de granos y legumbres, 16,000 de arroz, 6,000 arrobas de vino, 1,500 de aceite y 3,000 libras de seda, que con los frutos menores producen 750,800 rs. Hay telares para lienzos y sus habitantes se ocupan en la preparacion de la seda para llevarla á las fábricas.

**ALCIRA:** Villa situada á cinco y cuarto leguas de Valencia, en terreno llano en una isla formada por el rio Júcar, sobre el que tiene dos puentes. Su fundacion es de tiempo inmemorial. Los árabes la denominaron *Algecira*. Conserva restos del tiempo de los romanos. El clima es sano, y lo templado de la atmósfera proporciona frutos prematuros. A tres cuartos de legua en uno de sus primeros cerros, está la famosa *Cueva de las maravillas*, llamada asi por la multitud de figuras raras que forman sus hermosas estaláctitas. Consta de 2,080 vecinos y 10,389 habitantes. Pertenece á la diócesis de Valencia y al partido judicial de su nombre, que es de *ascenso*, y comprende los 12 pueblos de Alcira, Benifairó de Valldigna, Carcagente, Cogullada, Corbera, Fabareta, Fortaleñi, Llauri, Poliña, Riola, Simat de Valldigna, y Tabernes de Valldigna. Tiene administracion de tabacos y de correos, dependiente de la de Valencia, una parroquia, dos anejas, dos conventos de monjas, un pósito y hubo cuatro conventos de frailes. En la quinta de 1844 entraron en suerte 604 jóvenes de 18 á 24 años. Pagó de contribucion 167,038 rs., y cosecha al año comun 14,000 fanegas de granos y legumbres, 7,000 de arroz y 5,000 libras de seda, que con sus abundantes hortalizas, que son de suma importancia, importan 1.370,000 rs. Se fabrican lienzos, se prepara seda para las fábricas y hay varios talleres de distintos artes y oficios.

**CARLET:** Villa situada á cinco leguas de Valencia, en terreno llano y dividida por una gran acequia que fertiliza sus campos. Es de antigua fundacion. En tiempo de la conquista la dió el rey don Jaime á Pedro Monteagudo, que

la vendió á la ciudad de Valencia, y esta el año 1375 á Gonzalo de Castelvi. Hizola cabeza de condado el rey don Felipe III en 1604. Consta de 901 vecinos y 3,822 habitantes. Corresponde á la diócesis de Valencia y al partido judicial de su nombre, que es de *entrada*, y comprende los 11 pueblos de Alcu-dia de Carlét, Alfarbe, Alginet, Benifayó de Falcó, Benimodo, Carlét, Cata-dan, Llombay, Monserrát, Montroy, y Real. Tiene una parroquia, un pósito, un hospital, varias ermitas, un estanco y hubo un convento de frailes. En la quinta de 1844 entraron en suerte 265 jóvenes de 18 á 24 años. Pagó de contribucion 36,493 rs., y cosecha al año comun 11,000 fanegas de granos y legumbres, y 6,000 arrobas de vino, que con alguna seda y los frutos menores importan 412,000 rs. Hay telares para lienzos.

**CATARROJA:** Lugar situado á una y media leguas de Valencia, en terreno llano en el camino real de Madrid á su capital. Es de antigua fundacion. Llamóse Catooria en tiempo de los godos, y Cariambra en el de los moros, á quienes la tomó el rey don Jaime I de Aragon, dándola á uno de la familia de Dalman para que la poblase. Inmediato al pueblo corre el arroyo de su nombre, sobre el cual hay un sólido puente de silleria, construido por el arquitecto don Vicente Gascó. Consta de 884 vecinos y 3,585 habitantes. Corresponde á la diócesis de Valencia y al partido judicial de su nombre, que es de *entrada*, y comprende los 12 pueblos de Albár, Alcacer, Alfafár, Beniparrell, Catarroja, Lugarnuevo de la Corona, Masanasa, Picaña, Picasent, Sedaví, Silla, y Torrente. Tiene una parroquia, un pósito y un estanco. En la quinta de 1844 entraron en suerte 233 jóvenes de 18 á 24 años. Pagó de contribucion 32,044 rs., y cosecha al año comun 8,000 fanegas de granos y legumbres, 6,000 arrobas de arroz, 3,000 de garrofas, 10,000 de vino, 3,000 libras de seda, que con los frutos menores importan 816,000 rs. Se fabrican hilados y tegidos de seda.

**CHELVA:** Villa situada á once leguas de Valencia, en una colina á orillas del rio de su nombre. Es de antigua fundacion. Se cree que se debió á los romanos quienes la llamaron *Silva* por los muchos bosques y casas de recreo que en ella tenian. Los moros cambiaron su nombre en el de Chelva, abandonándola despues de haberla poseido por espacio de algunos años. En 1251 la mandó repoblar el rey don Jaime el Conquistador, pero volvió á caer en poder de los sarracenos, á quienes la conquistó don Juan Alonso de Xérica. Consta de 1,066 vecinos y 4,264 habitantes. Corresponde á la diócesis de Valencia y al partido judicial de su nombre, que es de *entrada*, y comprende los 23 pueblos de Ademúz, Alpuente, Aras de Alpuente, Benagever, Casas Altas, Casas Bajas, Castielfavit, Chelva, Layesa, Negrón, Olmo, Puebla de San Miguel, Ratoó Cuesta del Rato, Royo-Cerezo, Santos, Sesga, Sinarcas, Titáguas, Torrealta, Torrebaja, Tuejar, Val y Vallanca. Antes fué la cabeza Alpuente. Tiene administracion de tabacos, una parroquia, un hospital, un pósito y hubo un convento de frailes. En la quinta de 1844 entraron en suerte 246 jóvenes de 18 á 24 años. Pagó de contribucion 54,653 rs., y cosecha al año comun 44,000 fanegas de granos y legumbres, 9,000 arrobas de vino 2,000 de aceite,



que con los frutos menores producen 618,000 rs. Hay telares para lienzos, tráfico y arriería.

**CHIVA:** Villa situada á cuatro y cuarto leguas de Valencia, al pié de una colina á media hora de Cheste. Es de antigua fundacion y sobre dicha colina hay un castillo arruinado que denota haber sido punto muy fuerte en tiempo de los romanos, segun los restos que conserva de tres órdenes de murallas. En las cercanias de esta villa se percibe ya la mudanza de clima, desplegándose el brillante cultivo de Valencia. Consta de 918 vecinos y 3,954 habitantes. Pertenece á la diócesis de Valencia y al partido judicial de su nombre que es de *entrada*, y comprende los 9 pueblos de Alborache, Buñól, Cheste, Chiva, Godelleta, Macastre, Sieteaguas, Turis, y Yátova. Tiene administracion de correos dependiente de la de Valencia, una parroquia, un hospital, un estanco y hubo un convento de frailes. En la quinta de 1844 entraron en suerte 159 jóvenes de 18 á 24 años. Pagó de contribucion 30,800 rs., y cosecha al año comun 7,000 fanegas de granos y legumbres, 5,000 arrobas de vino, 1,000 de aceite y 2,000 libras de seda, que con los frutos menores producen 445,000 reales. Hay arriería.

**ENGUERA:** Villa situada á diez leguas de Valencia, en terreno montuoso á tres leguas de Bicort. Su fundacion es de tiempo inmemorial. Conserva restos del tiempo de los romanos. Fué poblada por castellanos despues de la conquista, á los cuales señaló término el rey don Jaime I de Aragon, concediéndoles muchos privilegios. Consta de 1,513 vecinos y 5,751 habitantes. Corresponde á la diócesis de Valencia y al partido judicial de su nombre que es de *entrada*, y comprende los 12 pueblos de Anna, Bicorp, Bolbaita, Chella, Enguera, Estuveñy, Mogente, Montesa, Navarrés, Quesa, Sellent y Vallada. Tiene una parroquia, varias ermitas, un hospital, un pósito, un estanco y hubo un convento de frailes. En la quinta de 1844 entraron en suerte 321 jóvenes de 18 á 24 años. Pagó de contribucion 46,143 rs., y cosecha al año comun 30,000 arrobas de vino, 10,000 fanegas de granos y legumbres, 2,000 arrobas de garrofas y 2,000 de aceite, que con los frutos menores importan 714,000 reales. Hay fabricas de paños, sarguetas, telares para lienzos, granjería y un tráfico considerable de ganados.

**GANDIA:** Ciudad situada á nueve y media leguas de Valencia, en el centro de la huerta de su nombre, cerca del mar entre los rios Júcar y Alcoy. Su fundacion es antigua; se cree que se debió á los griegos cretenses ó de Candia, quienes la dieron el nombre de su tierra: hay autores que suponen lo fué por los árabes en el año de 827. Conquistóla el rey don Jaime I en 1253. Mandóla ceñir de muros el rey don Alonso III, y debe el título de ciudad á don Felipe IV. En 1549 San Francisco de Borja, duque de Gandia, instituyó en ella universidad en donde estudió teologia y se graduó de maestro. El puerto de esta ciudad está habilitado para la esportacion al extranjero y á él concurren diariamente numerosas recuas en busca de la pesca de los *parejas del bon*. Los labradores de su huerta son acaso los mas inteligentes de España en cuanto



á la corta de las moreras, por cuyo motivo aventajan las de este país á las demas del reino. Consta su poblacion de 4,087 vecinos y 5,350 habitantes. Pertenece á la diócesis de Valencia y al partido judicial de su nombre, que es de *entrada*, y comprende los 29 pueblos siguientes: Ador, Alfahuir, Almiserát, Almoines, Alqueria de la Condesa, Bellreguart, Beniarjó, Benicolét, Benifla, Beniopa, Benipeixcar, Benirredrá, Castellonét, Daimúz, Gandia, Guardamar, Jaraco, Teresa, Luchente, Lugarnuevo de San Gerónimo, Miramar, Montichelbo, Palma, Palmera, Piles, Pinét, Real de Gandia, Rótova, y Tarrateig. Tiene aduana de cuarta clase, administracion de correos dependiente de la de Valencia, una parroquia que es colegiata con dos dignidades, dos canónigos y el suficiente número de ministros para el culto, un convento de monjas, un colegio de escolapios, un palacio ducal y hubo un convento de frailes. En la quinta de 1844 entraron en suerte 260 jóvenes de 18 á 24 años. Pagó de contribucion 104,377 rs., y cosecha al año comun 22,000 fanegas de granos y legumbres, 2,000 arrobas de aceite y 9,000 de vino, que con sus abundantes frutos menores importan 950,000 rs. Hay marineria y pesca.

**JARAFUEL:** Villa situada á diez leguas de Valencia, sobre una colina al S. de la capital. Su nombre es de origen arábigo; sus calles y casas son estrechas y de poco desahogo. El terreno cultivado está por lo comun en cuesta para aprovechar las aguas; la mayor parte de él se riega con las fuentes de la Boca de la Cañada, que nacen al N. O. de la poblacion. Consta de 550 vecinos y 2,402 habitantes. Corresponde á la diócesis de Valencia y al partido judicial de su nombre que es de *entrada*, y comprende los nueve pueblos de Ayora, Cofrentes, Cortes de Pallás, Dosaguas, Jalance, Jarafuel, Millares, Teresa, y Zorra; antes fue Ayora cabeza del partido. Tiene una parroquia y un estanco. En la quinta de 1844 entraron en suerte 88 jóvenes de 18 á 24 años. Pagó de contribucion 12,762 rs., y cosecha al año comun 3,000 fanegas de granos y legumbres, 5,000 arrobas de vino y 4,500 de aceite, que con los frutos menores producen 230,000 rs. Hay buenas maderas con que se hace tráfico.

**LIRIA:** Villa situada á cuatro leguas de Valencia entre dos cerros llamados San Miguel y Santa Bárbara. Segun algunos autores fué fundada al mismo tiempo que la ciudad de Segovia por los años de 1850 de la creacion del mundo, y se atribuye su poblacion á los armenios que la llamaron Edeta. La amplificaron los cartagineses llamándola Gran Edeta y la hicieron cabeza de los pueblos edetanos. Los romanos la denominaron Laurona, y sin duda de este nombre proviene el de Liria. En los reencuentros de los ejércitos de Pompeyo y Sertorio quedó destruida; la fortificaron los moros, y fué reconquistada por el rey don Jaime I de Aragon. Estuvo constantemente unida á la corona y tuvo voto en córtes hasta que Felipe V la donó al mariscal de Berwick, y desde entonces fué cabeza de ducado. Hállanse en el término de esta villa muchos monumentos del tiempo de los romanos. Entre sus edificios notables debe citarse la iglesia parroquial, de construccion moderna y magestuosa; es de

tres naves, con su cúpula en el crucero y el coro al rededor del presbiterio; su fachada principal de sillería consta de tres cuerpos; dórico, corintio y compuesto, obra toda ella de Tomás Leonardo Esteve, que la concluyó en 1642. En el presbiterio de este templo hay un precioso mausoleo, labrado en Roma, por el insigne escultor don José Alvarez, á espensas del actual señor duque de Berwick, Liria, etc., en memoria de su madre doña María Teresa de Silva y Palafox, que falleció en Florencia en 1818. Consta de 2,474 vecinos y 8,524 habitantes. Corresponde á la diócesis de Valencia y al partido judicial de su nombre, que es de *entrada*, y consta de los siete pueblos de Benaguacik, Benisanó, Betera, Liria, Puebla de Valbona, Rivarroja, y Villamarchante. Tiene administracion de correos dependiente de la de Valencia, otra de tabacos, dos parroquias, una ermita, un oratorio, un pósito y hubo dos conventos de frailes. En la quinta de 1844 entraron en suerte 811 jóvenes de 18 á 24 años. Pagó de contribucion 125,164 rs., y cosecha al año comun 22,000 fanegas de granos y legumbres, 13,000 arrobas de vino, 2,000 de aceite, 7,000 de garrofas y 4,000 libras de seda, que con los frutos menores y sus pastos importan 1.017,000 rs. Su industria consiste en fábricas de jabon, aguardiente, lienzo, curtidos, teja, ladrillo, loza ordinaria, arriería y carboneo.

**MONCADA:** Villa situada á una y media leguas de Valencia, al N. de su capital á la orilla izquierda de la acequia de su nombre. Su fundacion es antigua. En tiempo de los moros era esta villa una torre con su fortaleza, que comprendia algunos pueblecitos de corto vecindario á su alrededor, conocidos por alquerías. El rey don Jaime I antes de empezar la conquista de Valencia, las donó á don Pedro de Moncada. Su famosa acequia es obra de los sarracenos. Consta su poblacion de 570 vecinos y 2,720 habitantes. Pertenece á la diócesis de Valencia y al partido judicial de su nombre, que es de *entrada*, y abraza los 28 pueblos que siguen: Alacuas, Albalát dels Sorells, Albuixech, Aldayá, Alfará, Benifaraig, Benimamét, Benrepós, Borbotó, Carpesa, Casas Nuevas de Moncada, Cuarte, Chirivella, Emperador, Fayos, Godella, Mahuela, Manises, Masarroches, Meliana, Mirambell, Mislata, Moncada, Museros, Paterna, Rocafor, Tauladella, y Vinalesa. Tiene una parroquia, algunas ermitas, un pósito, un estanco y hubo un convento de frailes. En la quinta de 1844 entraron en suerte 153 jóvenes de 18 á 24 años. Pagó de contribucion 29,322 reales, y cosecha al año comun 14,000 fanegas de granos y legumbres, 1,000 arrobas de cáñamo, 500 de aceite, 4,000 de vino y 2,000 libras de seda, que con los frutos menores producen 590,000 rs. Hay telares para lienzo y talleres de alpargateros.

**MURVIEDRO:** Villa situada á cinco y media leguas de Valencia, en terreno desigual á dos leguas de la costa. Su fundacion es antigua: ocupa el lugar donde estuvo la célebre Sagunto, cuya conquista sirvió de pretesto para la segunda guerra púnica. Conserva un castillo en estado ruinoso que los moros aumentaron con varias obras y muchas antigüedades romanas, entre ellas el teatro y vestigios del circo. Antes fué puerto de mar distante solo 1,000 pasos de la

costa. Hay en su término canteras de mármoles, jacintos rojos y amarillos, barniz y escelentes gredas, de que los antiguos saguntinos fabricaban aquellos barros tan celebrados por Plinio y Marcial. Consta de 2,084 vecinos y 7,476 habitantes. Corresponde á la diócesis de Valencia y al partido judicial de su nombre, que es de *ascenso*, y comprende los 28 pueblos de Albalat de Sergart, Alfará de Algimia, Algar, Algunia de Alfará, Benavites, Benicalaf, Benifairó del Valls, Canet, Estivella, Foura, Gilét, Llogarets, Masalfasár, Masamagrell, Murviedro, Naquera, Petrés, Portaceli, Puebla de Farnals, Puig, Puzól, Quart, Quartell, Rafelbuñol, Rubau, Santa Coloma, Sierra y Torrestorres. Hay administracion de tabacos y aduana de cuarta clase, administracion de correos dependiente de la de Valencia, dos parroquias, un convento de monjas y hubo dos conventos de frailes. En la quinta de 1844 entraron en suerte 236 jóvenes de 18 á 24 años. Pagó de contribucion 107,204 reales, y cosecha al año comun 19,000 fanegas de granos y legumbres, 11,000 arrobas de vino, 1,000 de cáñamo y 3,000 libras de seda, que con los frutos menores importan 870,000 rs. Su industria consiste en fábricas de lienzos, alpagatas, paños ordinarios y otras telas de lana para consumo del pais.

**ONTENIENTE:** Villa situada á doce leguas de Valencia, á la derecha del rio Clariano y en la cabeza del Valle de Albayda. Su fundacion es antigua. Los romanos la llamaron Fontiente, sin duda por las muchas fuentes que brotan en sus montes, campos y dentro de la misma poblacion. Conquistóla á los moros el reydon Jaime de Aragon. Sus pobladores fueron catalanes y aragoneses, con privilegio dado en Morella en el año de 1249. Es patria del célebre músico don José Gomis. Consta de 2,472 vecinos y 9,508 habitantes. Pertenece á la diócesis de Valencia y al partido judicial de su nombre que es de *ascenso*, y comprende los cinco pueblos de Agullente, Ayelo de Malferit, Bacairente, Fuentelahiguera, y Onteniente. Hay administracion de tabacos y de correos, dependiente de la de Valencia, tres parroquias, un convento de monjas, un hospital, un colegio, un palacio ducal, un pósito y hubo cuatro conventos de frailes. En la quinta de 1844 entraron en suerte 490 jóvenes de 18 á 24 años. Pagó de contribucion 134,690 rs., y cosecha al año comun 30,000 fanegas de granos y legumbres, 20,000 arrobas de vino y 6,000 de aceite, que con los frutos menores y seda producen 300,000 rs. Se fabrican sayales, hay molinos harineros y de aceite, fábricas de paños, aguardientes y lienzos.

**SAN FELIPE DE JÁTIVA:** Ciudad situada á once leguas de Valencia, en terreno desigual entre los rios Albayda y Guadamar y en el repecho de un monte. Algunos autores atribuyen su fundacion á los godos, pero hay antecedentes para creer que su primer poblador fué el egipcio Hércules, 2305 años despues de la creacion del mundo, llamándola *Saetabis*, segun una inscripcion hallada en un mármol entre las ruinas de sus edificios. Cuando la dominaron los moros la pusieron el nombre de *Jata*, que se vulgarizó en Játiva. El nombre de *San Felipe* le fué impuesto por Felipe V, por la tenaz resistencia que opuso á sus tropas en la guerra de sucesion. En 1244 fué conquistada por don Jaime I,

quien mandó poblarla de cristianos, y fué tal la opinion que esta ciudad mereció siempre á este monarca que cuando hablaba de las ciudades y fortalezas de la provincia de Valencia, solia decir que Valencia era el primer ojo de esta provincia y Játiva el segundo. En la cumbre del monte donde está fundada la ciudad, existe, aunque en mal estado, el antiguo castillo, donde estuvieron presos los infantes Cerdas, nietos del rey don Alonso el Sábio, y el duque de Calabria. Es patria del célebre pintor Jose Ribera, conocido por el *Españoleto*. Consta su poblacion de 2,980 vecinos y 43,235 habitantes. Corresponde á la diócesis de Valencia y al partido judicial de su nombre que es de *ascenso*, y comprende los 32 pueblos de Alboy, Alcudia de Crespins, Anahuir, Ayacorp, Barcheta, Bellús, Berfull, Canals, Cerdá, Corvera, Enova, Faldeta, Genovés, Granja, Játiva, Labat, Lugarnuevo de Fenollét, Llanera, Llosa, Manuel, Novelé, Rafelguaraf, Rotgla, Sanz, Surio, Torre de Cerdá, Torre de Lloris, Torrella, Torrente de Fenollet, Torreta, Tosalnou, y Valles. Tiene administracion de rentas y de correos, dependiente de la de Valencia, una colegiata con un cabildo compuesto de tres dignidades, doce canónigos y el suficiente número de ministros para el culto, tres parroquias, dos conventos de monjas, un hospicio, un hospital, varias ermitas, un pósito y hubo ocho conventos de frailes. En la quinta de 1844 entraron en suerte 599 jóvenes de 18 á 24 años. Pagó de contribucion 264,512 rs., y cosecha al año comun 46,000 fanegas de granos y legumbres, 20,000 arrobas de vino, 3,000 de aceite y 5,000 de garrofas, que con los frutos menores y sus pastos producen 1.312,000 reales. Su industria consiste en granjería y tráfico de ganados, fábricas de paños, lienzos ordinarios y alpargatas, algun comercio y unas salinas de agua llamadas de Manuel ó Real Salero.

**SUECA:** Villa situada á cuatro y media leguas de Valencia, en terreno llano y á una y media de Cullera. Su fundacion es antigua. En tiempo de los árabes era esta villa un palacio de recreo y coto de caza de los reyes de Valencia. Don Jaime el Conquistador decretó su reedificacion con el mismo nombre que tenia y la dió á los caballeros templarios en 1244, pasando despues sucesivamente á la órden de Montesa, á la corona, á don Manuel Godoy, y por último á la condesa de Chinchon. La espulsion de los moros y las guerras de sucesion disminuyeron considerablemente su poblacion. En el dia consta de 2,052 vecinos y 8,862 habitantes. Corresponde á la diócesis de Valencia y al partido judicial de su nombre que es de *entrada*, y comprende los seis pueblos de Albalat de Pardines, Almuzafes, Cullera, Sollana, Sueca y la partida de Campanar. Hay administracion de rentas y de correos dependiente de la de Valencia, una parroquia, casa de enseńanza, dos ermitas, un pósito y hubo un convento de frailes. En la quinta de 1844 entraron en suerte 453 jóvenes de 18 á 24 años. Pagó de contribucion 129,960 rs., y cosecha al año comun 24,000 fanegas de granos y legumbres, 42,000 arrobas de arroz y 3,000 de aceite, que con los frutos menores importan 1.112,000 rs. Abunda en caza: hay telares para lienzos y tegidos de lana ordinarios y fábricas de alpargatas.

**VALENCIA:** (Véase su descripción en la pág. 836.) Esta capital tiene cuatro juzgados de *término*, que se reparten entre sí por turno los negocios relativos á los 17 pueblos que siguen: Alboraya, Almacera, Benetuser, Benicaláf, Beniferri, Benimaclét, Burjasot, Cabañal, Cañamelár, el Grao, Orriols, Patraix, Paiporta y Casasnuevas de Torrente, Rusafa, Tabernes-blancques, Valencia y Vistabella.

**VILLAR DE BENADUF Ó DEL ARZOBISPO:** Lugar situado á ocho leguas de Valencia y media de Losa, en la baronía de Chulilla. Atribúyese su fundación á los romanos y tiene algunos monumentos de la misma época. El clima es tan sano, que fué uno de los puntos que propusieron á Carlos V, para restablecer su salud. Consta de 644 vecinos y 350 habitantes. Corresponde á la diócesis de Valencia y al partido judicial de su nombre que es de *entrada*, y abraza los 17 pueblos de Alcublas, Andilla, Bugarra, Calles, Camio, Chulilla, Cucalón, Domeñó, Gestalvár, Loriguilla, Llosa del Obispo, Marines, Olocau, Olla, Pedralba, Sot de Chera y Villar del Arzobispo. Tiene una parroquia y un estanco. En la quinta de 1844 entraron en suerte 109 jóvenes de 18 á 24 años. Pagó de contribución 18,744 rs., y cosecha al año comun 5,000 fanegas de granos y legumbres, 3,000 arrobas de vino, 500 de aceite, 200 de cáñamo y 1,500 libras de seda, que con los frutos menores importan 221,000 rs. Se hila seda y hay telares para lienzos.

### PUEBLOS NOTABLES.

**ADEMUZ:** Villa situada á veinte y dos leguas de Valencia, en la cuesta de un cerro á la derecha del río Turia. Su fundación se debió á los griegos, y su nombre es de origen arábigo. Consta de 810 vecinos y 3,645 habitantes. Perteneció á la diócesis de Segorve y al partido judicial de Chelva, de que dista tres y media leguas. Tiene una parroquia y un estanco. En la quinta de 1844 entraron en suerte 190 jóvenes de 18 á 24 años. Pagó de contribución 21,035 rs., y cosecha al año comun 6,000 fanegas de granos y legumbres y 4,000 arrobas de vino, que con los frutos menores y sus pastos importan 240,000 rs. Hay granjería de ganados.

**ALBORAYA:** Lugar situado á una legua de Valencia, en terreno llano á orillas del arroyo Caraixet. Su nombre es de origen arábigo y su fundación de tiempo inmemorial. Consta de 639 vecinos y 3,358 habitantes. Perteneció á la diócesis y partido judicial de Valencia. Tiene una parroquia y un estanco. En la quinta de 1844 entraron en suerte 186 jóvenes de 18 á 24 años. Contribuye con la capital, y cosecha al año comun 5,000 fanegas de granos y legumbres, 3,000 arrobas de vino y 1,500 libras de seda, que con los frutos meno-



res producen 292,000 rs. Hay alguna arriería y tráfico con sus propios frutos.

**ALCUBILLAS:** Lugar situado á ocho leguas de Valencia, en la cumbre de unos montes y en terreno llano. Su fundacion es antigua, y su nombre de origen arábigo. Consta de 540 vecinos y 2,060 habitantes. Pertenece á la diócesis de Segorve y al partido judicial de Villar del Arzobispo, de que dista media legua. Tiene una parroquia, un pósito y un estanco. En la quinta de 1844 entraron en suerte 121 jóvenes de 18 á 24 años. Pagó de contribucion 24,155 reales, y cosecha al año comun 6,000 fanegas de granos y legumbres, 3,000 arrobas de vino, 500 de aceite y 1,000 de garrofas, que con los frutos menores importan 251,000 rs. Hay granjería de ganados y telares para lienzos.

**ALGEMESÍ:** Villa situada á siete leguas de Valencia, en terreno llano, en el camino real que conduce á Alcira. Su fundacion es antigua y su nombre de origen arábigo. Pertenece á la diócesis de Valencia y al partido judicial de Alcira, de que dista una y media leguas. Consta de 1,215 vecinos y 4,249 habitantes. Tiene una parroquia, un hospital, varias ermitas, un pósito, un estanco y hubo un convento de frailes. En la quinta de 1844 entraron en suerte 410 jóvenes de 18 á 24 años. Pagó de contribucion 90,174 rs., y cosecha al año comun 6,000 fanegas de granos y legumbres, 22,000 arrobas de arroz, 1,000 de aceite y 4,000 libras de seda, que con los frutos menores producen 912,000 reales. Hay granjería y tráfico de ganados.

**ALGINET:** Villa situada á cuatro leguas de Valencia, en un fértil llano lindando con Lombay. Su nombre es de origen arábigo, su fundacion de tiempo inmemorial, y conserva restos de los romanos. Consta de 452 vecinos y 1,786 habitantes. Pertenece á la diócesis de Valencia y al partido judicial de Carret, de que dista una legua. Tiene una parroquia, un pósito y un estanco. En la quinta de 1844 entraron en suerte 90 jóvenes de 18 á 24 años. Pagó de contribucion 18,114 rs., y cosecha al año comun 5,000 fanegas de granos y legumbres, 4,000 de arroz, 500 arrobas de aceite y 1,000 de vino, que con los frutos menores importan 230,000 rs. Hay granjería de ganados y telares para lienzos.

**ALPUENTE:** Villa situada á 16 leguas de Valencia, en terreno peñascoso á la falda del monte Castillo. Su fundacion es antigua. Consta de 501 vecinos y 2,004 habitantes. Pertenece á la diócesis de Segorve y al partido judicial de Chelva, de que dista tres y media leguas. Tiene una parroquia, un pósito y un estanco. En la quinta de 1844 entraron en suerte 110 jóvenes de 18 á 24 años. Pagó de contribucion 16,959 rs., y cosecha al año comun 3,000 fanegas de granos y legumbres y 8,000 arrobas de vino, que con algun aceite y los frutos menores importan 214,000 rs. Hay granjería y tráfico de ganados.

**AYELO DE MALFERIT:** Lugar situado á once leguas de Valencia, en terreno llano á la márgen del rio Clarion. Su fundacion es antigua. Consta de 527 vecinos y 2,560 habitantes. Pertenece á la diócesis de Valencia y al partido judicial de Onteniente de que dista tres leguas. Tiene una parroquia, y un estanco. En la quinta de 1844 entraron en suerte 136 jóvenes de 18 á 24 años.



Pagó de contribucion 15,545 rs., y cosecha al año comun 5,000 fanegas de granos y legumbres, 9,000 arrobas de vino, 700 de aceite, 1,500 de garrofas y 400 libras de seda, que con los frutos menores producen 390,000 rs. Su industria consiste en granjería y tráfico de ganado lanar, fábricas de aguardiente, y arriería.

**AYORA:** Villa situada á nueve leguas de Valencia, en una hondonada confinando con Tarafuel. Su fundacion y su nombre son de origen arábigo. Conserva inscripciones y otras antigüedades romanas. Consta de 1,033 vecinos y 4,524 habitantes. Pertenece á la diócesis de Valencia y al partido judicial de Jarafuel, de que dista una y media leguas. Tiene dos parroquias, un pósito, un estanco y hubo dos conventos de frailes. En la quinta de 1844 entraron en suerte 190 jóvenes de 18 á 24 años. Pagó de contribucion 47,837 rs., y cosecha al año comun 12,000 fanegas de granos y legumbres, 9,000 arrobas de vino, 2,000 de aceite y 300 libras de azafran, que con los frutos menores producen 536,000 rs. Su industria consiste en granjería, tráfico de ganados y arriería.

**BENAGUACIL:** Villa situada á cuatro leguas de Valencia, en la raiz de unas colinas cerca del rio Turia. Su fundacion es de tiempo inmemorial, fué mayor su poblacion en tiempo de los romanos. Los moros construyeron sus murallas y un fuerte castillo de que aun hay restos. Consta de 872 vecinos y 3,034 habitantes. Pertenece á la diócesis de Valencia y al partido judicial de Liria, de que dista una y media leguas. Tiene una parroquia, un pósito, una ermita y un estanco. En la quinta de 1844 entraron en suerte 184 jóvenes de 18 á 24 años. Pagó de contribucion 40,034 rs., y cosecha al año comun 11,000 fanegas de granos y legumbres, 8,000 arrobas de vino, 2,000 de algarrobas y 500 libras de seda, que con los frutos menores importan 518,000 rs. Hay telares para lienzos.

\* **BENIGANIM:** Villa situada á catorce leguas de Valencia, y á una y media de San Felipe de Játiva, en terreno desigual. Su fundacion es de tiempo inmemorial y su nombre de origen arábigo, tiene inscripciones y antigüedades romanas. Consta de 871 vecinos y 3,257 habitantes. Pertenece á la diócesis de Valencia y al partido judicial de Albayda, de que dista dos leguas. Tiene una parroquia, un convento de monjas, un hospital, una iglesia llamada de la Sangre de Cristo, varias ermitas, un estanco y hubo un convento de frailes. En la quinta de 1844 entraron en suerte 173 jóvenes de 18 á 24 años. Pagó de contribucion 44,737 rs., y cosecha al año comun 10,000 fanegas de granos y legumbres, 6,000 arrobas de vino, 1,500 de aceite y 800 libras de seda, que con los frutos menores importan 414,000 rs. Hay arriería y tráfico de frutos del pais y nieve.

**BOCAIRENT:** Villa situada á trece leguas de Valencia, en una colina de figura cónica confinando con Bañeres. Su fundacion es antigua. Conserva restos del tiempo de los agarenos. Consta de 803 vecinos y 4,070 habitantes. Pertenece á la diócesis de Valencia y al partido judicial de Onteniente de que dis-

ta dos leguas. Tiene una parroquia, un pósito, un convento de monjas, un hospital, varias ermitas, un estanco y hubo un convento de frailes. En la quinta de 1844 entraron en suerte 193 jóvenes de 18 á 24 años. Pagó de contribucion 89,139 rs., y cosecha al año comun 14,000 fanegas de granos y legumbres, 10,000 arrobas de vino, 10,000 de aceite y 400 libras de seda, que con los frutos menores importan 614,000 rs. Su industria consiste en fábricas de paños, papel, jabon, aguardiente, listoneria, fajas, cobertores y alpargatas.

**BUÑOL:** Villa situada á siete leguas de Valencia, en el centro del condado de su nombre en terreno hondo al pié de la sierra de Cabreras. Es de antigua fundacion. Consta de 602 vecinos y 2,470 habitantes. Pertenece á la diócesis de Valencia y al partido judicial de Chelva, de que dista dos leguas. Tiene una parroquia, un pósito y un estanco. En la quinta de 1844 entraron en suerte 173 jóvenes de 18 á 24 años. Pagó de contribucion 21,714 rs., y cosecha al año comun 6,000 fanegas de granos y legumbres, 1,000 arrobas de aceite, 1,000 de vino, 500 de pasas y 500 libras de seda, que con los frutos menores producen 252,000 rs. Se fabrican paños, papel blanco y de estraza.

**CARCAJENTE Ó CARCAJENTE:** Villa situada á siete leguas de Valencia, en el centro de una preciosa huerta, en terreno llano, á media legua de Alcira. Su fundacion es de tiempo inmemorial, tiene antigüedades romanas. Consta de 1,400 vecinos y 6,150 habitantes. Pertenece á la diócesis de Valencia y al partido judicial de Alcira, del que dista media legua. Tiene una parroquia, un convento de monjas, un pósito, un estanco y hubo un convento de frailes. En la quinta de 1844 entraron en suerte 451 jóvenes de 18 á 24 años. Pagó de contribucion 136,139 rs., y cosecha al año comun 16,000 fanegas de granos y legumbres, y 14,000 arrobas de arroz, que con algun vino y los frutos menores importan 790,000 rs. Hay telares para lienzo y tegidos de lana ordinarios.

**CHESTE:** Villa situada á cuatro leguas de Valencia, en terreno quebrado confinando con Manises. Es de antigua fundacion. Consta de 825 vecinos y 3,742 habitantes. Pertenece á la diócesis de Valencia y al partido judicial de Chiva, de que dista media hora. Tiene una parroquia, un pósito, tres escuelas de primeras letras y latinidad y un estanco. En la quinta de 1844 entraron en suerte 202 jóvenes de 18 á 24 años. Pagó de contribucion 24,069 rs., y cosecha al año comun 7,000 fanegas de granos y legumbres, 5,000 arrobas de vino, 3,000 de garrofas y 2,000 de aceite, que con los frutos menores y sus pastos importan 250,000 rs. Hay granjeria de ganados y telares para lienzo.

**COFRENTES:** Villa situada á doce leguas de Valencia, sobre una colina confinando con Jarafuel. Su fundacion es de tiempo inmemorial. Conserva restos de una fortaleza del de los agarenos. Consta de 484 vecinos y 1,758 habitantes. Pertenece á la diócesis de Valencia y al partido judicial de Jarafuel, de que dista una legua. Tiene una parroquia, un pósito y un estanco. En la quinta de 1844 entraron en suerte 76 jóvenes de 18 á 24 años. Pagó de contribucion 10,960 rs., y cosecha al año comun 4,500 fanegas de granos y legumbres

y 7,000 arrobas de vino, que con los frutos menores y algun cáñamo importan 250,000 rs. Hay telares para lienzos.

**CULLERA:** Villa situada á cinco leguas de Valencia, al S. de la montaña de su nombre y bañada por el rio Júcar. Su fundacion es de tiempo inmemorial y su nombre de origen arábigo. Conserva bastantes restos de sus murallas, obra de romanos. Consta de 2,122 vecinos y 7,414 habitantes. Pertenece á la diócesis de Valencia y al partido judicial de Sueca, de que dista una legua. Es puerto habilitado y tiene una aduana de cuarta clase, una parroquia, un hospital, un pósito y hubo un convento de frailes. En la quinta de 1844 entraron en suerte 405 jóvenes de 18 á 24 años. Pagó de contribucion 109,830 rs. y cosecha al año comun 70,000 fanegas de arroz, 15,000 de granos y legumbres, 9,000 arrobas de vino y 2,000 de aceite, que con su mucha cosecha de fruta de espino importan 1.870,000 rs. Hay molinos harineros y de arroz, estrayéndose considerable cantidad de fruta de espino para el extranjero.

**FUENTE LA HIGUERA:** Villa situada á trece leguas de Valencia, sobre una roca al pie de una montaña en la entrada de un valle. Se fundacion es inmemorial. Consta de 742 vecinos y 2,626 habitantes. Pertenece á la diócesis de Valencia y al partido judicial de Onteniente, de que dista tres leguas. Tiene una parroquia, un pósito y un estanco. En la quinta de 1844 entraron en suerte 109 jóvenes de 18 á 24 años. Pagó de contribucion 14,576 rs., y cosecha al año comun 5,000 fanegas de granos y legumbres y 6,000 arrobas de vino, que con los frutos menores importan 224,000 rs. Hay telares para lienzos.

**GRAO:** Lugar situado á media legua de Valencia, en terreno llano á la orilla del Mediterráneo al E. de la capital. Su fundacion es moderna. Consta de 647 vecinos y 1,420 habitantes. Pertenece á la diócesis y partido judicial de Valencia. Tiene una parroquia y un estanco. En la quinta de 1844 entraron en suerte 132 jóvenes de 18 á 24 años. Pagó contribucion con la capital, y cosecha al año comun 3,000 fanegas de granos y legumbres y 4,500 arrobas de vino, que con los frutos menores importan 192,000 reales. Su industria es la pesca, en la que se ocupan gran parte de sus naturales.

**NAVARRÉS:** Lugar situado á nueve leguas de Valencia, en terreno llano al lado de una colina, confinando con Bolbaite. Su nombre es de origen arábigo. Consta de 437 vecinos y 1,740 habitantes. Pertenece á la diócesis de Valencia, y al partido judicial de Enguera, de que dista dos y media leguas. Tiene una parroquia, un pósito y un estanco. En la quinta de 1844 entraron en suerte 70 jóvenes de 18 á 24 años. Pagó de contribucion 14,544 rs., y cosecha al año comun 6,000 fanegas de granos y legumbres, 2,000 arrobas de vino, 500 de aceite, 1,000 de garrofas y 4,000 libras de seda, que con los frutos menores y sus pastos importan 28,000 rs. Hay granjería y tráfico de ganados.

**OLLERÍA (la):** Villa situada á once leguas de Valencia, en el valle de Alba, sobre una loma. Su fundacion es de tiempo inmemorial. Conserva inscripciones y antigüedades romanas. Consta de 914 vecinos y 3,662 habitantes. Pertenece á la diócesis de Valencia y al partido judicial de Albayda, de que dista

una y media leguas. Tiene una parroquia, un convento de monjas, un pósito, varias ermitas, un hospital, un estanco y hubo un convento de frailes. En la quinta de 1844 entraron en suerte 197 jóvenes de 18 á 24 años. Pagó de contribucion 47,314 rs., y cosecha al año comun 1,500 fanegas de granos y legumbres, 10,000 arrobas de vino y 1,500 libras de seda, que con los frutos menores importan 612,000 rs. Su industria consiste en fábricas de aguardiente, teja y ladrillo, vidrio ordinario, lienzos, granjería y tráfico de ganados. Celebra una feria el 4 de octubre de cada año.

**PUZOL:** Villa situada á tres y media leguas de Valencia, en terreno desigual, al S. de Murviedro, en el camino de Barcelona. Su fundacion es antigua, tiene restos de los romanos. Consta de 704 vecinos y 3,002 habitantes. Pertenece á la diócesis de Valencia y al partido judicial de Murviedro, de que dista una legua. Tiene una parroquia, un pósito, un estanco y hubo un convento de frailes. En la quinta de 1844 entraron en suerte 168 jóvenes de 18 á 24 años. Pagó de contribucion 41,254 rs., y cosecha al año comun 12,000 fanegas de granos y legumbres, 10,000 arrobas de vino, 2,000 de aceite y 3,000 de seda, que con los frutos menores producen 790,000 rs. Su industria consiste en fábricas de lienzos, alpargatas y telas de lana ordinarias.

**RUSAGA:** Lugar situado á media legua de Valencia, en terreno llano, cerca de la carretera que conduce á Madrid. Su nombre es de origen arábigo. Consta de 1,799 vecinos y 8,591 habitantes. Pertenece á la diócesis y partido judicial de Valencia. Tiene una parroquia, un convento de monjas, dos escuelas de primera enseñanza y un estanco. En la quinta de 1844 entraron en suerte 502 jóvenes de 18 á 24 años. Contribuye con la capital, y produce al año comun 9,000 fanegas de granos y legumbres, 1,000 arrobas de cáñamo, 3,000 de arroz, 500 de aceite y 1,000 libras de seda, que con los frutos menores importan 436,000 rs. Hay telares para lienzos y se fabrican alpargatas.

**TERESA:** Villa situada á once leguas de Valencia, en lo alto de los montes de Caroche, confinando con Ayora. Su fundacion es inmemorial y se atribuye á los árabes. Consta de 540 vecinos y 1,609 habitantes. Pertenece á la diócesis de Segorve y al partido judicial de Jarafuel de que dista una legua. Tiene una parroquia, un hospital, un pósito y un estanco. En la quinta de 1844 entraron en suerte 84 jóvenes de 18 á 24 años. Pagó de contribucion 19,134 rs., y cosecha al año comun 3,000 fanegas de granos y legumbres, 8,000 arrobas de esquisito vino y 1,000 de aceite, que con los frutos menores y sus pastos importan 232,000 rs. Hay granjería y tráfico de ganados, y fábricas de paños ordinarios.

**TORRENT:** Lugar situado á una y media leguas de Valencia, en una altura al O. de su capital. Es de antigua fundacion. Consta de 1,228 vecinos y 5,000 habitantes. Pertenece á la diócesis de Valencia y al partido judicial de Catarroja, de que dista tres cuartos de legua. Tiene una parroquia, un estanco y hubo un convento de frailes. En la quinta de 1844 entraron en suerte 252 jóvenes de 18 á 24 años. Pagó de contribucion 53,668 rs., y cosecha al año co-

mun 9,000 fanegas de granos y legumbres, 4,000 arrobas de aceite y 3,000 libras de seda, que con los frutos menores y la mucha fruta de espino que cosecha importan 794,000 rs. Hay telares para lienzos, molinos harineros y de aceite.

**TURIS:** Lugar situado á cinco leguas de Valencia, en terreno llano, cerca de los rios Magno y Baños, lindando con Chiva. Su fundacion es antigua. Cons-



**Valencianos.**

ta de 720 vecinos y 3,900 habitantes. Pertenece á la diócesis de Valencia y al partido judicial de Chiva, de que dista media legua. Tiene una parroquia, un pósito y un estanco. En la quinta de 1844 entraron en suerte 204 jóvenes de 18 á 24 años. Pagó de contribucion 17,821 rs., y cosecha al año comun 13,000