

MEDINACELI: Villa situada á quince leguas de Soria, en lo alto de un cerro, en terreno llano bañada por el rio Jalon. Goza de un temperamento sano. Su fundacion es de tiempo inmemorial y conserva un arco triunfal del tiempo de los romanos. Los moros la llamaron *Medina Selim*, ciudad del apacible, del benigno. Conquistóla el rey don Alonso I de Aragon y VI de Castilla por los años de 1124, y Enrique II la hizo titulo de condado, que se conservó hasta don Luis de la Cerda, á quien los reyes católicos hicieron primer duque de esta esclarecida casa. Consta de 300 vecinos y 1,500 habitantes. Corresponde á la diócesis de Sigüenza y al partido judicial de su nombre que es de *entrada*, y comprende los 48 pueblos de Abenales, Aguaviva, Aguilar de Montuenga, Alcubilla de las Peñas, Almalvez, Alpanseque, Ambrona, Arbujielo, Arcos, Arcamellas, Baraona, Barcones, Beltejar, Benamira, Blocona, Chaorna, Conquezuela, Corbein, Esteras del Ducado, Fuencaliente, Iruecha, Jubera, Judes, Laina, Lodaes, Lomeda, Madrigal, Marazobel, Medinaceli y Llanas, Mezquitillas, Miño, Montuenga, Obétago, Pinilla del Olmo, Radona, Romaniños, Sagides, Sabinas, Santa María de Huerta, Somaén, Torralba, Torre Vicente, Urés, Utrilla, Velilla, Ventosa del Ducado, Yelo y Yuba. Tiene administracion de rentas y de correos, dependiente de la de Guadalajara, una parroquia, que es colegiata, fundada en 1563, dos conventos de monjas, un hospital, un magnífico palacio ducal, y un convento de frailes. En la quinta de 1844 entraron en suerte 87 jóvenes de 18 á 24 años. Pagó de contribucion 61,240 rs. y cosecha al año comun 40,000 fanegas de granos y legumbres y 800 arrobas de aceite que con sus pastos y frutos menores importan 394,000 reales. Se fabrican bayetas y hay granjeria y tráfico de ganados.

SORIA: (Véase su descripcion en la pág. 770.) Es cabeza del partido judicial de su nombre, de *término*, y comprende los 166 pueblos de Abión, Ailloncillo, Alameda, Albocabe, Alconapa, Aldea del Señor, Aldealafuente, Aldealices, Aldehuela del Rincon, Aldehuelade Periañez, Aliud, Almajano, Almarail, Almarza, Almazul, Almenar, Aparrache, Arancon, Arévalo, Arguijo, Ausejo, Avejar, Azapiedra, Barrio los Santos, Barriomartin, Bliccos, Boñices, Buberros, Buitrago, Cabrejas del Campo, Cabrejas del Pinar, Calderuela, Camparañon, Candilichera, Caños, Canredondo, Carabantes, Carazuelo, Carbonera, Carrascosa, Cascajosa, Castellanos de la Sierra, Castil de Tierra, Castilfrio, Cerveriza, Chavalier, Cidones, Cigüela, Cirujales, Cobaleda, Corros, Cubo de Hogueras, Cubo de la Sierra, Cubo de la Solana, Cuebas, Cuellar de la Sierra, Derroñadas, Deza, Dombellas, Duañez, Duruelo, Espejo, Estepa de San Juan, Estepa de Tera, Fraguas, Fuensauco, Fuentecantos, Fuentefresno, Fuentelsaz, Fuentetechea, Fuentetoba, Gallinero, Garray, Garrejo, Golmayo, Gomara, Herreros, Hinojosa de la Sierra, Hontalvilla de Valcorba, Ituero, Izana, Langosto, Ledesma, Lumbrerillas, Lúvias, Llamoscós, Martialay, Matute de la Sierra, Mazalvete, Mazateron, Miñana, Miranda de Duero, Molinos de Duero, Molinos de Razón, Montenegro, Muedra, Naharros, Navalcaballo, Nieva, Nomparedes, Ocenilla, Ojuel, Omeñaca, Osonilla, Ote-

ruelos, Paredesroyas, Pedrajas, Pedraza, Peñalcazar, Peroniel, Pinilla de Caradueña, Portelarbol, Portelrúbio, Portillo, Poveda, Quintanaredonda, Quiñonería, Rabanera del Campo, Rábanos, Rebollar, Renieblas, Reznos, Ribarroja, Riotuerto, Rollamienta, Royo, Rubia, Salduero, San Andrés, San Gregorio, Santervas, Sauquillo Alcázar, Sauquillo de Boñices, Segoviela, Sepúlveda, Soria, Sotillo, Taldelconde, Tapiela, Tardajos, Tordesillas, Tejado, Tera, Toledillo, Tordesalas, Torralba de Gomara, Torrearevalo, Torretartajo, Torrubia, Tozalmoro, Valdeavellano, Velilla de la Sierra, Ventosa de la Sierra, Ventosilla, Vilvestre de los Nabos, Villabuena, Villaciervitos, Villaciervos, Villanueva, Villar del Ala, Villares, Villaseca, Villaverde, Vinuesa, Zamajon y Zaravés.


PUEBLOS NOTABLES.

ABEJAR: Villa situada á cinco leguas de Soria, en un declive á una legua de Cabrejas del Pinar. Su fundacion es moderna. Consta de 146 vecinos y 415 habitantes. Pertenece á la diócesis de Osma y al partido judicial de Soria. Tiene una parroquia, un pósito y un estanco. En la quinta de 1844 entraron en suerte 35 jóvenes de 18 á 24 años. Pagó de contribucion 7,591 rs., y cosecha al año comun 2,000 fanegas de granos y legumbres y 60 arrobas de lino, que con algun vino y sus pastos producen 52,400 rs. Hay granjería y tráfico de ganados y telares para lienzos.

ALMALVEZ: Villa situada á once leguas de Soria, en terreno desigual confinando con Huerta de Ariza. Es de antigua fundacion; conserva restos del tiempo de los sarracenos. Consta de 112 vecinos y 350 habitantes. Pertenece á la diócesis de Sigüenza y al partido judicial de Medinaceli de que dista tres leguas. Tiene una parroquia, un pósito y un estanco. En la quinta de 1844 entraron en suerte 18 jóvenes de 18 á 24 años. Pagó de contribucion 8,544 rs., y cosecha al año comun 1,500 fanegas de granos y legumbres y 50 arrobas de lino y cáñamo, que con los frutos menores importan 62,500 rs. Hay telares para lienzos.

ALMENAR: Villa situada á cuatro leguas de Soria, en el camino de Baraña á Agreda, confinando con Pinilla del Campo. Su fundacion es moderna: tiene un castillo en buen estado y un palacio de señorío. Consta de 104 vecinos y 341 habitantes. Pertenece á la diócesis de Osma y al partido judicial de Soria. Tiene una parroquia y un estanco. En la quinta de 1844 entraron en suerte 17 jóvenes de 18 á 24 años. Pagó de contribucion 2,942 rs., y cosecha al año comun 2,800 fanegas de granos y legumbres y 460 arrobas de lino, que con los frutos menores y sus pastos producen 132,700 rs. Hay granjería y tráfico de ganados, telares para lienzos y esquila de lana.

ARCOS: Lugar situado á la falda de una colina, en terreno desigual. Es de antigua fundacion; en dicha colina tiene un castillo del tiempo de los moros. Consta de 406 vecinos y 418 habitantes. Pertenece á la diócesis de Sigüenza y al partido judicial de Medinaceli, de que dista dos leguas. Tiene una parroquia y un estanco. En la quinta de 1844 entraron en suerte 39 jóvenes de 18 á 24 años. Pagó de contribucion 3,102 rs., y cosecha al año comun 1,500 fanegas de granos y legumbres y 2,000 arrobas de patatas, que con los frutos menores y algun cáñamo importan 96,000 rs.



Ermita de San Saturio, en las inmediaciones de Soria.

ALMAZUL: Lugar situado á seis leguas de Soria, en terreno desigual confinando con Almenar. Su fundacion se debió á los moros. Consta de 425 vecinos y 426 habitantes. Pertenece á la diócesis de Osma y al partido judicial de Soria. Tiene una parroquia y un estanco. En la quinta de 1844 entraron en suerte 12 jóvenes de 18 á 24 años. Pagó de contribucion 3,412 rs., y cosecha al año comun 1,500 fanegas de granos y legumbres y 150 arrobas de lino y cáñamo, que con los frutos menores producen 95,200 rs. Hay granjeria de ganados y telares para lienzos.

BARAHONA: Villa situada á doce leguas de Soria, en terreno montuoso cerca de Villasayas. Es de antigua fundacion. Consta de 456 vecinos y 460 habitantes. Pertenece á la diócesis de Sigüenza y al partido judicial de Medinaceli, de que dista tres leguas. Tiene una parroquia, un pósito y un estanco. En la

quinta de 1844 entraron en suerte 28 jóvenes de 18 á 24 años. Pagó de contribucion 7,215 rs., y cosecha al año comun 2,000 fanegas de granos y legumbres y 1,500 arrobas de patatas, que con sus pastos y frutos menores importan 72,500 rs. No tiene industria.

BARCONES: Lugar situado á once leguas de Soria, en el camino de Atienza á Berlanga en terreno montuoso. Su fundacion es moderna. Consta de 130 vecinos y 337 habitantes. Pertenece á la diócesis de Sigüenza y al partido judicial de Medinaceli de que dista tres y media leguas. Tiene una parroquia y un estanco. En la quinta de 1844 entraron en suerte 19 jóvenes de 18 á 24 años. Pagó de contribucion 2,941 rs., y cosecha al año comun 1,500 fanegas de granos y legumbres y 2,000 arrobas de patatas, que con los frutos menores y sus pastos importan 75,000 rs. Hay granjería de ganados.

BERLANGA: Villa situada á ocho leguas de Soria, en terreno hondo y bañada por el rio Talegonos. Su fundacion es antigua y hay antecedentes que lo fué en tiempo de los romanos. Consta de 424 vecinos y 1,692 habitantes. Pertenece á la diócesis de Sigüenza y al partido judicial de Almazán de que dista cuatro leguas. Hay administracion de tabacos, una parroquia que es colegiata, cuyo cabildo se compone de cinco dignidades, doce canónigos, cuatro racioneros y nueve medios, un convento de monjas, un pósito, un hospital y hubo un convento de frailes. En la quinta de 1844 entraron en suerte 59 jóvenes de 18 á 24 años. Pagó de contribucion 24,540 rs., y cosecha al año comun 9,000 fanegas de granos y legumbres y 2,500 arrobas de vino, que con los frutos menores y sus pastos producen 314,900 rs. Hay granjería y tráfico de ganados.

BOROBIA: Villa situada á siete leguas de Soria, al pié de la sierra del Tabledo confinando con Beraton. Es de antigua fundacion: tiene restos del tiempo de los moros. Consta de 200 vecinos y 890 habitantes. Pertenece á la diócesis de Osma y al partido judicial de Ágreda de que dista dos leguas. Tiene una parroquia, un pósito y un estanco. En la quinta de 1844 entraron en suerte 42 jóvenes de 18 á 24 años. Pagó de contribucion 7,946 rs., y cosecha al año comun 3,500 fanegas de granos y legumbres y 160 arrobas de vino, que con los frutos menores importan 157,000 rs. Su industria es la agricultura.

CABREJAS DEL PINAR: Villa situada á seis leguas de Soria, en terreno desigual á la falda de una colina. Su fundacion es de tiempo inmemorial: tiene murallas y una fortaleza en muy mal estado, del tiempo de los romanos. Consta de 106 vecinos y 320 habitantes. Pertenece á la diócesis de Osma y al partido judicial de Soria. Tiene una parroquia, un pósito y un estanco. En la quinta de 1844 entraron en suerte 35 jóvenes de 18 á 24 años. Pagó de contribucion 5,872 rs., y cosecha al año comun 3,000 fanegas de granos y legumbres, que con los frutos menores y sus pastos importan 114,000 rs. Su industria consiste en granjería y tráfico de ganados, maderas y carretería.

CALTOJAR: Lugar situado á nueve leguas de Soria, en terreno montuoso en las márgenes del rio Escalote. Su fundacion es antigua. Consta de 100 vecinos

y 490 habitantes. Pertenece á la diócesis de Sigüenza y al partido judicial de Almazán de que dista dos y media leguas. Tiene una parroquia y un estanco. En la quinta de 1844 entraron en suerte 29 jóvenes de 18 á 24 años. Pagó de contribucion 19,213 rs., y cosecha al año comun 5,000 fanegas de granos y legumbres, que con sus pastos y frutos menores producen 196,000 rs. Hay granjería y tráfico de ganados y telares para lienzos.

CIGUELA: Villa situada á nueve leguas de Soria, á la falda de la sierra de Mazalcete y orilla izquierda del rio Deza. Su fundacion es moderna. Consta de 100 vecinos y 394 habitantes. Pertenece á la diócesis de Sigüenza y al partido judicial de Soria. Tiene una parroquia, un pósito y un estanco. En la quinta de 1844 entraron en suerte 11 jóvenes de 18 á 24 años. Pagó de contribucion 1,905 rs., y cosecha al año comun 2,000 fanegas de granos y legumbres, que con sus pastos y frutos menores importan 69,000 rs. Hay granjería y tráfico de ganados.

CIRIA: Villa situada á siete leguas de Soria, en los confines de dicha provincia con la de Aragon cerca del rio Manubles. Es de antigua fundacion. Consta de 140 vecinos y 440 habitantes. Pertenece á la diócesis de Osma y al partido judicial de Agreda de que dista dos leguas. Tiene una parroquia, un pósito y un estanco. En la quinta de 1844 entraron en suerte 27 jóvenes de 18 á 24 años. Pagó de contribucion 4,512 rs., y cosecha al año comun 3,000 fanegas de granos y legumbres, que con los frutos menores y sus pastos producen 109,000 rs. Hay granjería y tráfico de ganados y tiene arriería.

COBALEDA: Lugar situado á siete leguas de Soria, al pié de la sierra de Urbión á la márgen izquierda del Duero. Es de moderna fundacion. Consta de 140 vecinos y 524 habitantes. Pertenece á la diócesis de Osma y al partido judicial de Soria. Tiene una parroquia, un pósito y un estanco. En la quinta de 1844 entraron en suerte 48 jóvenes de 18 á 24 años. Pagó de contribucion 3,590 rs., y cosecha al año comun 1,200 fanegas de granos y legumbres, que con sus pastos y frutos menores, producen 47,200 rs. Hay granjería de ganados, arriería, carretería y molinos harineros.

DEZA: Villa situada á ocho leguas de Soria, en terreno desigual á orillas del rio Argadil. Su fundacion es antigua. Consta de 360 vecinos y 1,224 habitantes. Pertenece á la diócesis de Sigüenza y al partido judicial de Soria. Hay administracion de tabacos, una parroquia y un pósito. En la quinta de 1844 entraron en suerte 55 jóvenes de 18 á 24 años. Pagó de contribucion 7,590 rs., y cosecha al año comun 6,500 fanegas de granos y legumbres y 250 arrobas de cáñamo y lino, que con los frutos menores y algun vino importan 209,000 reales. Hay granjería y tráfico de ganados y telares para lienzos.

FUENTELMONJE: Lugar situado á nueve leguas de Soria, en una llanura cerca del rio Nagima. Es de antigua fundacion. Consta de 130 vecinos y 533 habitantes. Pertenece á la diócesis de Osma y al partido judicial de Almazán de que dista tres leguas. Tiene una parroquia, un pósito y un estanco. En la quinta de 1844 entraron en suerte 34 jóvenes de 18 á 24 años. Pagó de con-

tribucion 3,041 rs., y cosecha al año comun 3,000 fanegas de granos y legumbres y 150 arrobas de cáñamo, que con los frutos menores y sus pastos importan 114,000 rs. Hay granjería de ganados y telares para lienzos.

IRUECHA: Lugar situado á once leguas de Soria, en terreno desigual á tres leguas de Sigüenza. Es de moderna fundacion. Consta de 170 vecinos y 765 habitantes. Pertenece á la diócesis de Sigüenza y al partido judicial de Medinaceli, de que dista cuatro y media leguas. Tiene una parroquia y un estanco. En la quinta de 1844 entraron en suerte 40 jóvenes de 18 á 24 años. Contribuye con Medinaceli, y cosecha al año comun 3,500 fanegas de granos y legumbres, que con sus pastos y los frutos menores importan 147,000 rs. Hay granjería y tráfico de ganados.

JUDES: Lugar situado á diez leguas de Soria, en terreno desigual en tierras de Medinaceli. Es de antigua fundacion. Consta de 180 vecinos y 467 habitantes. Pertenece á la diócesis de Sigüenza y al partido judicial de Medinaceli de que dista cuatro y media leguas. Tiene una parroquia y un estanco. En la quinta de 1844 entraron en suerte 27 jóvenes de 18 á 24 años. Contribuye con Medinaceli y cosecha al año comun 1,500 fanegas de granos y legumbres, que con algun lino y los frutos menores importan 54,000 rs. No tiene industria.

MONTEAGUDO: Villa situada á nueve leguas de Soria, en el declive de un monte confinando con Chércoles. Su fundacion es moderna. Consta de 160 vecinos y 650 habitantes. Pertenece á la diócesis de Osma y al partido judicial de Almazán de que dista cuatro y media leguas. Tiene una parroquia y un estanco. En la quinta de 1844 entraron en suerte 28 jóvenes de 18 á 24 años. Pagó de contribucion 7,110 rs., y cosecha al año comun 2,000 fanegas de granos y legumbres y 60 arrobas de lino, que con sus pastos y frutos menores importan 69,000 rs. Hay granjería de ganados y telares para lienzos.

MONTENEGRO: Villa situada á ocho leguas de Soria en el alto Camero y sitio llamado de las Cinco Villas. Su fundacion se pierde en la oscuridad de los tiempos; pero conserva vestigios de mayor poblacion al parecer del tiempo de los romanos. Consta de 150 vecinos y 619 habitantes. Pertenece á la diócesis de Burgos y al partido judicial de Soria. Tiene una parroquia, un pósito y un estanco. En la quinta de 1844 entraron en suerte 47 jóvenes de 18 á 24 años. Pagó de contribucion 9,204 rs., y cosecha al año comun 2,500 fanegas de granos y legumbres, que con los frutos menores y sus pastos importan 102,400 reales. Hay granjería y tráfico de ganados, telares para lienzos y se fabrican paños.

Mozon: Villa situada á siete leguas de Soria, en terreno llano al E. de Cuzcurrita. Es de antigua fundacion; hay un castillo arruinado del tiempo de los moros. Consta de 215 vecinos y 938 habitantes. Pertenece á la diócesis de Sigüenza y al partido judicial de Almazán, de que dista dos leguas. Tiene una parroquia, un pósito y un estanco. En la quinta de 1844 entraron en suerte 57 jóvenes de 18 á 24 años. Pagó de contribucion 6,104 rs., y cosecha al año comun 3,500 fanegas de granos y legumbres, que con los frutos meno-

res y sus pastos producen 445,000 rs., Hay granjería y tráfico de ganados.

NOVIERCAS: Villa situada á cinco leguas de Soria, en terreno llano á la falda del Moncayo. Su fundacion es antigua. Consta de 240 vecinos y 965 habitantes. Pertenece á la diócesis de Osma y al partido judicial de Ágreda, de que dista tres leguas. Tiene una parroquia, un pósito y un estanco. En la quinta de 1844 entraron en suerte 56 jóvenes de 18 á 24 años. Pagó de contribucion 9,870 rs., y cosecha al año comun 4,000 fanegas de granos y legumbres, que con algun lino, pastos y los frutos menores importan 134,000 rs. Hay granjería y tráfico de ganados.

OLBEGA: Villa situada á siete leguas de Soria, en terreno llano cerca del Moncayo. Su fundacion es antigua, no tiene cosa notable. Consta de 345 vecinos y 4,306 habitantes. Pertenece a la diócesis de Tarazona y al partido judicial de Ágreda, de que dista una y media leguas. Tiene una parroquia, un pósito y un estanco. En la quinta de 1844 entraron en suerte 59 jóvenes de 18 á 24 años. Pagó de contribucion 5,812 rs., y cosecha al año comun 5,500 fanegas de granos y legumbres y 300 arrobas de cáñamo y lino, que con los frutos menores importan 197,000 rs. Hay granjería de ganados y telares para lienzos.

OSMA: Ciudad situada á once leguas de Soria, en la falda de un cerro que domina el del Castro, en donde estuvo la antigua Uxama y su castillo. Es de remota fundacion: conserva inscripciones y antigüedades romanas, una fuerte atalaya, algives y restos de su pasada grandeza. Consta de 170 vecinos y 617 habitantes. Corresponde á la diócesis de su nombre, y al partido judicial del Burgo de Osma, de que dista un tiro de bala. Tiene una parroquia y en ella el cuerpo de Santa Cristina, un pósito, un colegio universidad y un estanco. En la quinta de 1844 entraron en suerte 56 jóvenes de 18 á 24 años. Pagó de contribucion 5,226 rs., y cosecha al año comun 2,500 fanegas de granos y legumbres y 600 arrobas de vino, que con los frutos menores y sus pastos producen 142,000 rs. Hay granjería de ganados y telares para lienzos.

POZALMURO: Lugar situado á cinco leguas de Soria, en un valle de lo mas fértil de la provincia. Es de antigua fundacion: conserva restos romanos y entre ellos una piedra dedicada al emperador Trajano. Consta de 150 vecinos y 508 habitantes. Pertenece á la diócesis de Osma y al partido judicial de Ágreda, de que dista dos y media leguas. Tiene una parroquia y un estanco. En la quinta de 1844 entraron en suerte 52 jóvenes de 18 á 24 años. Pagó de contribucion 1,894 rs., y cosecha al año comun 2,400 fanegas de granos y legumbres y 160 arrobas de lino y cáñamo, que con los frutos menores importan 98,400 rs. Hay telares para lienzos y telas de lana.

REZNAS: Lugar situado á siete leguas de Soria, en terreno montuoso cerca de Verdejo. Su fundacion es antigua. Consta de 120 vecinos y 410 habitantes. Pertenece á la diócesis de Osma y al partido judicial de Soria. Tiene una parroquia y un estanco. En la quinta de 1844 entraron en suerte 22 jóvenes de 18 á 24 años. Pagó de contribucion 1,590 rs., y cosecha al año comun

2,000 fanegas de granos y legumbres, que con los frutos menores y algun lino importan 62,400 rs. Hay telares para lienzos.

SAN ANDRÉS: Lugar situado á cuatro leguas de Soria, entre montañas cerca de Almarza. Su fundacion es antigua. Consta de 130 vecinos y 492 habitantes. Pertenece á la diócesis de Osma y al partido judicial de Soria. Tiene una parroquia, dos ermitas y un estanco. En la quinta de 1844 entraron en suerte 15 jóvenes de 18 á 24 años. Pagó de contribucion 2,104 rs., y cosecha al año comun 1,500 fanegas de granos y legumbres, 60 de lino y 600 de patatas, que con los frutos menores importan 52,000 rs. Hay telares para lienzos y granjería de ganados.

SAN LEONARDO: Villa situada á nueve leguas de Soria, en una pendiente de las sierras de su nombre á orillas del rio Lobot. Su fundacion es antigua: tiene un castillo de los moros arruinado. Consta de 115 vecinos y 582 habitantes. Pertenece á la diócesis de Osma y al partido judicial del Burgo de Osma, de que dista una y media leguas. Tiene una parroquia y un estanco. En la quinta de 1844 entraron en suerte 47 jóvenes de 18 á 24 años. Pagó de contribucion 9,142 rs., y cosecha al año comun 1,200 fanegas de granos y legumbres y 2,000 arrobas de vino, que con los frutos menores importan 52,000 rs. Hay granjería y tráfico de ganados.

SAN PEDRO MANRIQUE: Villa situada á seis leguas de Soria, en una sierra confinando con Tariñe y Valdeprado. Su fundacion es de tiempo inmemorial: hubo murallas y un fuerte castillo; tomó su segundo nombre del Excmo señor don Pedro Manrique en 1464. Consta de 136 vecinos y 627 habitantes. Pertenece á la diócesis de Calahorra y al partido judicial de Agreda, de que dista dos y media leguas. Tiene cuatro parroquias, un hospital, un pósito, dos ermitas y un estanco. En la quinta de 1844 entraron en suerte 43 jóvenes de 18 á 24 años. Pagó de contribucion 6,542 rs., y cosecha al año comun 2,000 fanegas de granos y legumbres, que con los frutos menores y algun lino importan 72,000 rs. Hay granjería de ganados y telares para lienzos.

SOMAEN: Villa de señorío situada á trece leguas de Soria, á la falda de un cerro, cerca del bosque del Buen Desvio. Su fundacion es muy antigua. En el citado cerro hay dos castillos bien conservados, al parecer de los moros. Consta de 400 vecinos y 448 habitantes. Pertenece á la diócesis de Sigüenza y al partido judicial de Medinaceli, de que dista dos leguas. Tiene una parroquia, varias ermitas y un estanco. En la quinta de 1844 entraron en suerte 20 jóvenes de 18 á 24 años. Pagó de contribucion 1,490 rs., y cosecha al año comun 2,000 fanegas de granos y legumbres y 90 arrobas de lino, que con sus pastos y frutos menores producen 106,400 rs. Hay granjería de ganados, elaboracion de quesos y telares para lienzos.

TREBAGO: Lugar situado á siete leguas de Soria en terreno llano á inmediacion de las faldas del Moncayo. Su fundacion es antigua. Consta de 114 vecinos y 419 habitantes. Pertenece á la diócesis de Tarazona y al partido judicial de Agreda, de que dista tres leguas. Tiene una parroquia, un pósito y

un estanco. En la quinta de 1844 entraron en suerte 21 jóvenes de 18 á 24 años. Pagó de contribucion 2,940 rs., y cosecha al año comun 1,500 fanegas de granos y legumbres, que con los frutos menores, sus pastos y 100 arrobas de cáñamo y lino importan 63,200 rs. Hay granjería de ganados y telares para lienzos.

UTRILLA: Villa situada á catorce á leguas de Soria, en terreno desigual cerca de Huerta de Ariza. Su fundacion es antigua. Consta de 130 vecinos y 598 habitantes. Pertenece á la diócesis de Sigüenza y al partido judicial de Medinaceli; de que dista tres leguas. Tiene una parroquia, un pósito y un estanco. En la quinta de 1844 entraron en suerte 24 jóvenes de 18 á 24 años. Pagó de contribucion 6,092 rs., y cosecha al año comun 2,000 fanegas de granos y legumbres y 120 arrobas de lino y cáñamo, que con los frutos menores producen 75,900 rs. Hay telares para lienzos y granjería de ganados.

VAL DE AVELLANO: Lugar situado á cuatro leguas de Soria, en terreno montuoso y confinando con Almarza. Su fundacion es antigua. Consta de 190 vecinos y 881 habitantes. Corresponde á la diócesis de Osma y al partido judicial de Soria. Tiene una parroquia, un pósito y un estanco. En la quinta de 1844 entraron en suerte 55 jóvenes de 18 á 24 años, Pagó de contribucion 4,210 rs., y cosecha al año comun 4,000 fanegas de granos y legumbres y 160 arrobas de lino, que con los frutos menores producen 143,000 rs. Hay telares para lienzos.

VELAMAZAN: Villa situada á ocho leguas de Soria, en terreno desigual, en la falda de una colina. Su fundacion es antigua y conserva algunos restos de los sarracenos. Consta de 120 vecinos y 530 habitantes. Pertenece á la diócesis de Sigüenza y al partido judicial de Almazán, de que dista dos y media leguas. Tiene una parroquia, un pósito y un estanco. En la quinta de 1844 entraron en suerte 34 jóvenes de 18 á 24 años. Pagó de contribucion 3,166 rs., y cosecha al año comun 2,500 fanegas de granos y legumbres, que con algun vino y los frutos menores producen 86,700 rs. Hay telares para lienzos.

VILLASAYAS: Villa situada á ocho leguas de Soria, en un valle cerca de la carretera de Madrid á Pamplona. Su fundacion es antigua. Consta de 140 vecinos y 632 habitantes. Pertenece á la diócesis de Sigüenza y al partido judicial de Almazán, de que dista tres leguas. Tiene una parroquia, un hospital, un pósito y un estanco. En la quinta de 1844 entraron en suerte 25 jóvenes de 18 á 24 años. Pagó de contribucion 10,621 rs., y cosecha al año comun 5,000 fanegas de granos y legumbres, que con los frutos menores y algun vino importan 192,000 rs. Hay granjería de ganados, arriería y telares para lienzos.

VINUESA: Villa situada á cinco leguas de Soria, en el descenso del puerto de Santa Inés, en la sierra de Cameros, bañada por los rios Vinuesa y Lacrar. Su fundacion es antigua. En sus cercanías hay un trozo de camino imperial de los romanos. Consta de 180 vecinos y 722 habitantes. Pertenece á la diócesis de Osma y al partido judicial de Soria. Tiene una parroquia, un pósito y un estanco. En la quinta de 1844 entraron en suerte 28 jóvenes de 18 á 24

años. Pagó de contribucion 8,052 rs., y cosecha al año comun 4,000 fanegas de granos y legumbres y 180 arrobas de lino y cáñamo, que con los frutos menores importan 152,000 rs. Hay granjería de ganados, lavaderos de lana y fabricacion de papel.

YANGUAS: Villa situada á siete leguas de Soria, en la sierra de Cameros y



Trages de Soria.

bañada por el rio Cidacos. Su fundacion es antigua. Consta de 225 vecinos y 838 habitantes. Pertenece á la diócesis de Calahorra y al partido judicial de Ágreda, de que dista dos leguas. Tiene una parroquia, un hospital y un estanco. En la quinta de 1844 entraron en suerte 24 jóvenes de 18 á 24 años. Pagó de contribucion 26,327 rs., y cosecha al año comun 6,000 fanegas de granos

y legumbres, 250 arrobas de lino y 1,000 de lana, que con los frutos menores y sus pastos importan 297,009 rs. Hay granjería y tráfico de ganados, un lavadero para lanas, molinos harineros y una feria el 16 de julio de cada año.

YELO: Lugar situado á doce leguas de Soria, en terreno desigual cerca de Mezquitillas. Su fundacion es moderna. Consta de 100 vecinos y 448 habitantes. Pertenece á la diócesis de Sigüenza y al partido judicial de Medinaceli, de que dista tres leguas. Tiene una parroquia y un estanco. En la quinta de 1844 entraron en suerte 28 jóvenes de 18 á 24 años. Contribuye con Medinaceli y cosecha al año comun 2,500 fanegas de granos y legumbres y 60 arrobas de lino, que con los frutos menores y sus pastos importan 89,000 rs. Hay granjería de ganados y telares para lienzos.

TARRAGONA.

Confina esta provincia al N. E. con la de Barcelona, al S. E. con el Mediterráneo, al S. O. con la de Castellon y al N. O. con las de Teruel y Lérida, y comprende 190 leguas cuadradas de superficie. En la parte militar depende de la capitania general de Cataluña, en la eclesiástica del arzobispado de su nombre, en la judicial de la audiencia territorial sita en Barcelona, y en la civil del gobierno político é intendencia de rentas de la provincia. Dividese en los ocho partidos de Falset, Gandesa, Montblanch, Reus, Tarragona, Tortosa, Valls y Vendrell. Es la mas pequeña en superficie y segunda en poblacion de las cuatro en que se halla dividida Cataluña. Sus puertos principales son el de la Rápita ó Real Ciudad de San Carlos, Alfaque, Salou y Tarragona. En la época de la dominacion romana fué la mayor de las tres provincias en que el emperador Augusto dividió á España. El campo de Tarragona bañado por multitud de riachuelos, es de lo mas fértil y mejor cultivado de todo el Principado. La naturaleza del suelo hace á este pais agricultor é industrial, constituyendo no pequeña parte de su riqueza sus vinos, aguardientes y frutas secas de que se hace mucha esportacion para dentro y fuera de la peninsula.

CAPITAL DE LA PROVINCIA.

TARRAGONA: Ciudad arzobispal situada en una eminencia, 760 pies sobre el nivel del mar, con puerto en el Mediterráneo, á una hora del conocido cabo Salou. La poblacion se divide en alta y baja. La primera está planteada sobre un suelo de peña viva. La ciudad baja ó puerto está separada de Tarragona por el lienzo meridional de la muralla. Su fundacion es de tiempo inmemorial. Conserva vestigios del tiempo de los fenicios, y aunque algunos suponen que se debió aquella á los Escipiones, sin duda por las palabras de Plinio *Tarraco scipionum opus*, solo deben entenderse estas en cuanto fué enriquecida y ennoblecida por ellos.


Segun la tradicion Pilatos fué hijo de Tarragona, ó por lo menos ejerció magistratura en ella, en cuya época ascendia la poblacion á millon y medio de habitantes y llegaba hasta la actual villa de Constanti que dista una hora. Despues de cuarenta y siete emperadores la tomaron y destruyeron los godos. En tiempo de don Rodrigo la asolaron los sarracenos, y despues de un siglo la recobró don Ramon Berenguer, conde de Barcelona, y luego todavia sufrió diversos ataques y destrózos. Se han celebrado en Tarragona mas de cien concilios, y en ella aprestó don Jaime I, su poderosa armada para la conquista de Mallorca.

Es patria de muchos varones ilustres. Las principales tribus de Roma vincularon el nombre de Tarraconense en sus familias, y en las muchas lápidas que todavia existen se leen los de la tribu Serdia, Palatina, Galeria, Cornelia, Emilia y los de las familias Numisia, Lucia, Marcia, Vitelia y otras. Fué hijo y arzobispo de Tarragona San Fructuoso. En las nobles artes han sobresalido en dicha ciudad don Antonio Robira, Miguel y Verderol, y en las letras y santidad es famoso Paulo Orosio, historiador clásico y elocuente.

Los edificios mas notables son la catedral y sus claústros en que se conservan algunas antiguedades; la pila bautismal es asombrosa y sin duda fué baño de algun antiguo emperador. La cárcel llamada de Pilatos debió ser ángulo de algun antiguo é inmenso palacio; pero asi esta torre como parte de los lienzos de la muralla y de la catedral por el lado del campanario, no obstante su remota antiguedad, se construyeron indudablemente con restos de otro edificio todavia mas antiguo y lo comprueba la igualdad de infinitos sillares almohadillados. La capilla de San Pablo es tipo arquitectónico en su época y lo mas antiguo tal vez de Tarragona, infiriéndose que fué mezquita. En esta catedral se conservan los restos del rey don Jaime, trasladados recientemente desde el monasterio de Poblet, donde tenia su enterramiento con el de otros príncipes de Aragon.

Una de las obras mas notables del poder romano en Tarragona es ciertamente el acueducto llamado puente de las Ferreras. A una legua de la ciudad salva el acueducto el obstáculo que le ofrece la naturaleza, oponiendo á su paso dos elevadas colinas, entre las cuales se admira construido el citado puente.

Torre de los Escipiones. Asi se llama un edificio sepulcral situado á cosa



Catedral de Tarragona,

de una legua de Tarragona junto al camino que vá á Barcelona. La elevacion de la obra hasta una pequeña cornisa encima de la cual hay dos ó tres filas mas de sillares, es de treinta pies.

Han sido en gran número las piezas de escultura y arquitectura que se han hallado entre las ruinas ó en las escavaciones, muchas de las cuales se

ven como trofeos engastados en las paredes de los edificios; otras se han perdido y no pocas han sido sustraídas fraudulentamente.


Consta su poblacion de 2,832 vecinos y 11,475 habitantes. Corresponde á la diócesis y partido judicial de su nombre. Hay un cabildo compuesto de un arzobispo, siete dignidades, veinte y un canónigos, veinte y tres prebendados y cuarenta beneficiados; comandante general dependiente de la capitania general de Barcelona, un gobernador, teniente rey, mayor de plaza y plana mayor; diputacion provincial, gefatura política, intendencia, contaduría, administracion y tesorería de rentas, contaduría y comisionado de bienes nacionales, todo de tercera clase, con una aduana marítima de segunda; administracion de correos, una catedral, un teatro, un palacio arzobispal de moderna construccion, paseos en la puerta de San Antonio con jardin, en la de Santa Clara y San Francisco y el que hay dentro de la poblacion llamado la Rambla; una parroquia y una aneja, cuatro conventos de monjas, un beaterio, una sociedad económica, una casa de educacion, un seminario conciliar, una escuela de dibujo, náutica y arquitectura y hubo siete conventos de frailes. En la quinta de 1844 entraron en suerte 508 jóvenes de 18 á 24 años. Pagó de contribucion 137,906 rs., y cosecha al año comun 29,000 fanegas de granos y legumbres, 36,000 arrobas de vino y 3,000 de aceite, que con los frutos menores importan 1.395,000 rs. Su industria consiste en fábricas de aguardiente, jabon, tonelería y sombreros; hay marinería y bastante pesca. Celebra dos ferias anuales.

CABEZAS DE PARTIDO.

FALCET: Villa situada á siete leguas de Tarragona, en un hermoso llano confinando con Pradell. Su fundacion es de tiempo inmemorial: fué pueblo fortificado y plaza de armas hasta principios del siglo XVIII. Conserva restos de sus muros, obra de los romanos. Sus calles son anchas, rectas y bien enlosadas: tiene tres fuentes muy abundantes, dos plazas y un magnífico templo de construccion moderna. Al N. se eleva el empinado monte llamado Montsant, en cuya falda está el célebre monasterio de Cartujos de *Scala Dei*. Consta de 724 vecinos y 2,995 habitantes. Pertenece á la diócesis de Tarragona y al partido judicial de su nombre que es de *ascenso*, y comprende los 45 pueblos de Albarca, Arbolí, Arbosét, Argentera, Bisbal, Cabacés, Casanés, Ciurana, Colldejou, Cornudella, Dormes, Dosaiguas, Falcet, Figuera García, Gratallops, Guiamets, Hospitalet, Islas, Llavería, Lloa, Margalef, Marsá, Masós de Mora, Masroig, Monroig, Morera, Poboleda, Porrera, Pradell, Pradés, Pratdip, Riudecañas, Riudecolls, Tarroja, Tivisa, Torre de Fontbella, Torre del Español, Uldemolins, Valldeíós, Vila nova de Escor-

nalvou, Vilanova de Pradés, Vilella Alta, Vilella Baja y Vinebre. Tiene una parroquia, un estanco, un hospital y varias ermitas. En la quinta de 1844 entraron en suerte 121 jóvenes de 18 á 24 años. Pagó de contribucion 47,440 reales, y cosecha al año comun 11,000 fanegas de granos y legumbres, 10,000 arrobas de vino y 800 de aceite, que con los frutos menores importan 397,000 rs. Su industria consiste en fábricas de aguardiente y de municiones por cuenta de la Hacienda.

GANDESA: Villa situada á diez leguas de Tarragona, en terreno llano cir-



Aqueducto de Tarragona.

euñado de altas montañas. Su fundacion es antigua. En 1180 pertenecía á los templarios. En el campo de Vagar distante media legua de esta poblacion se creó la brigada de carabineros reales en el año de 1730, en cuya villa permaneció hasta la espedicion de Italia. Consta de 523 vecinos y 2,316 habitantes. Corresponde á la diócesis de Tortosa y partido judicial de su nombre, que es de *entrada*, y consta de los 24 pueblos de Algás, Almudifar, Arnés, Ascó, Batea, Benisanét, Berrús, Bot, Camposines, Caserá, Corverá, Fatarella, Flix, Gandesa, Horta, Miravét, Mora, Palma, Pinéll, Piñeras, Poblá de Masaluca, Prat de Compte, Ribarroja y Vilalba. Tiene una parroquia, un estanco, un hospital y tres ermitas. En la quinta de 1844 entraron en suerte 61 jóvenes de 18 á 24 años. Pagó de contribucion 36,709 rs., y cosecha al año comun 9,000 fanegas de granos y legumbres, 5,000 arrobas de vino y 800 de aceite, que con alguna almendra y los frutos menores importan 395,000 rs.

Hay telares para lienzos y una feria el segundo domingo despues de todos los Santos.

MONTBLANCH: Villa situada á siete leguas de Tarragona, al pié de una colina y márgen derecha del rio Francolí. Es de antigua fundacion. Conserva murallas del tiempo de los romanos. Fué muy floreciente en tiempo de los reyes de Aragon. En 1388 el rey don Juan I la dió al infante don Martin con el título de duque, el cual tomaron en lo sucesivo los hijos segundos de la casa de Aragon. Consta de 980 vecinos y 4,114 habitantes. Corresponde á la diócesis de Tarragona y al partido judicial de su nombre que es de *entrada*, y consta de los 67 pueblos Aguiló, Albió, Barbará, Beltall, Bimbodi, Bixavega, Blancafort, Cabrera, Capafons, Cogullons, Conesa, Esblada, Espluga de Francolí, Farona, Febrosa, Figuerola cerca Pontils, Figueroleta, Fonoll, Fontcaldetas, Forés, Glorieta, Guardia dels Prats, Guialmons, Labartras, Lilla, Masmolet, Mombrio de la Marca, Montagut, Montargull, Montblanch, Montealegre, Montreál, Ollés, Pasanant, Picamoixons, Pilas, Pira, Pinatell, Pobla de Ferran, Pontills, Prenafeta, Queralt, Querol, Raurich, Rocafort de Queralt, Rocalons, Rodoñá, Rojals, Salá, Samuntá, San Gallard, San Magin de Rocamora, Santá Coloma de Queralt, Santa Perpétua, Sarreal, Sabella del Abadiato, Segué, Senant, Solivella, Turlanda, Vallclará, Valldeperas, Vallespinosa, Vallvert, Vilaperdius, Vilavert y Viure. Tiene una parroquia, un convento de monjas, un hospital, un estanco y hubo un convento de frailes. En la quinta de 1844 entraron en suerte 187 jóvenes de 18 á 24 años. Pagó de contribucion 42,979 rs., y cosecha al año comun 13,000 fanegas de granos y legumbres, 12,000 arrobas de vino y 600 de aceite, que con los frutos menores y sus pastos importan 470,600 rs. Su industria consiste en fábricas de aguardiente y telares para tegidos de algodón y lana.

REUS: Villa situada á dos leguas de Tarragona, en terreno llano al O. de la capital. Ignórase su fundacion y solo consta que en los tiempos de los primeros reyes de Aragon era lugar reducido y de poca cuenta, hasta que por razon del puerto de Salou floreció y adquirió opulencia. Entre sus buenos edificios debe citarse la iglesia parroquial, que es muy capaz y sencilla, y de estilo semejante al que regia en las construcciones de la edad media. Consta de 5,517 vecinos y 25,043 habitantes. Pertenece á la diócesis de Tarragona y al partido judicial de su nombre que es de *término*, y comprende los 21 pueblos siguientes: Aleixár, Alforja, Archs, Borjas del Campo, Botaréll, Burgár, Cambrils, Castelvell, Mascabó, Maspujols, Mombrió de Tarragona, Mostér, Musará, Reus, Ruidoms, Selva, Tascals, Vilafortuni, Vilaplana, Viñóls y Voltás. Tiene administracion de rentas, loterías y correos, una parroquia, un convento de monjas, un hospital, una casa de caridad, un cuartel y hubo dos conventos de frailes. En la quinta de 1844 entraron en suerte 1,191 jóvenes de 18 á 24 años. Pagó de contribucion 238,288 rs., y cosecha al año comun 10,000 fanegas de granos y legumbres, 32,000 arrobas de vino y 12,000 de aceite, que con los frutos menores producen 984,000 rs. Consiste su industria

en molinos harineros, una fábrica de vidrios, muchas de sombreros, jabon, curtidos, hilados y cardas de algodón, infinitas máquinas que dan movimiento á 53,000 husos, varias fábricas de blanqueo, de tintes, de pintados y por último puede decirse que es el centro de las relaciones mercantiles de toda su provincia por la inmediacion al puerto de Salou.

TARRAGONA: (Véase su descripción en la pág. 786). Es cabeza del partido judicial de su nombre que es de *término*, y comprende los 28 pueblos de Bellavista, Canonja, Catllàr, Censelles, Cocons, Codony, Comas de Ulldemolins, Constantí, Ferrán, Franquesas de Codony, Franquesas de Ulldemolins, Granja, Masricart, Molnas, Moréll, Palleresos, Perafort, Pineda, Pobla de Mafumet, Puigdelfi, Quart, Raurell, Renau, Sacuita, Tamarit, Tarragona, Villaseca, y Vistabella.

TORTOSA: Ciudad situada á quince léguas de Tarragona, en el declive de un monte á corta distancia de los puertos de Alfaques á la orilla derecha del Ebro. Su nombre es de origen arábigo y su fundacion de tiempo inmemorial. Conserva inscripciones y otras antigüedades romanas. Los moros ocuparon ésta ciudad el año 716, y en el de 1148 la puso cerco don Ramon Berenguer IV conde de Barcelona y príncipe de Aragon, juntando un buen ejército de catalanes, aragoneses y genoveses, y despues de algunos meses de continuos asaltos, entró en la ciudad en noviembre de 1148, á consecuencia de un tratado por el que la entregaron los moros con los castillos. En el año de 1647 la ocuparon los franceses, y en el de 1650 la recuperaron las armas de Felipe IV, mandadas por el general marqués de Montara. Se han celebrado en esta ciudad muchos concilios y córtes. En la iglesia catedral, construida en 1347, llama la atencion la sillería del coro que es de una escultura muy esmerada, y ejecutada por Cristóbal de Salamanca. Consta de 4,127 vecinos y 20,573 habitantes. Corresponde á la diócesis y partido judicial de su nombre que es de *ascenso*, y comprende los 27 pueblos de Alcanár, Aldevér, Alfará, Amposta, Benifallét, Cala de la Ametlla, Cénia, Chérta, Costuma ó Costavana, Ermita, Ferreginals, Galera, Ginestár, Godáll, Lampolla, Mas den Verg, Masós de Barberans, Pas, Pauls, Perelló, Rasqueras, San Carlos de la Rápita, Santa Barbara, Tivenis, Tortosa, Uldecona y Ventallas. Tiene un cabildo compuesto de un obispo, siete dignidades, veinte y dos canónigos, veinte y tres racioneros, y cuarenta beneficiados; hay administracion de aduanas de cuarta clase, una catedral, cuatro parroquias, tres conventos de monjas, un seminario conciliar, un hospital, un pósito y hubo seis conventos de frailes. En la quinta de 1844 entraron en suerte 944 jóvenes de 18 á 24 años. Pagó de contribucion 236,109 rs., cosecha al año comun 36,000 fanegas de granos y legumbres, 42,000 arrobas de vino, 3,000 de aceite, 1,000 de cáñamo y 500 libras de seda, que con los frutos menores importan 1.422,000 rs. Su industria consiste en fábricas de aguardiente, jabon, alfarería, curtidos y estofas, extracto de regaliz, pesca, granjería y tráfico de ganados. Abunda su término en minerales de todas especies.

VALLS: Villa situada á cuatro leguas de Tarragona, en terreno llano regada por el rio Francolí. Se cree que su fundacion es del tiempo de los romanos. Los condes de Barcelona tuvieron en ella casa de recreo, lo que prueba su amena posicion y la salubridad del terreno. Durante la invasion francesa sufrió esta villa considerablemente. En 22 de febrero de 1809 se dió en las márgenes del Francolí una reñida batalla entre las tropas francesas y las españolas mandadas por el general Reding que recibió cinco sablazos. Habiendo sido infausta esta accion para las armas españolas cayó todo el campo de Tarragona en poder del enemigo. Consta de 2,360 vecinos y 41,084 habitantes. Corresponde á la diócesis de Tarragona y partido judicial de su nombre que es de *entrada*, y comprende los 30 pueblos de Albiol, Alcover, Alió, Argilaga, Bonburguet, Brafín, Cabra, Figuerola, Fonscaldes, Garidells, Guíñolas, Masó, Milá, Miramax, Nulles, Casafort, Pedrós, Peralta, Pla, Plana, Pontdearmentera, Puipelat, Salmalla, Serra, Riba, Vallmoll, Valls, Vilavella, Vilallonga, y Vilarodona. Fué añadido este juzgado con posterioridad á la ereccion de partidos. Tiene una administracion de tabacos, una parroquia, dos conventos de monjas, un hospital, y hubo tres conventos de frailes. En la quinta de 1844 entraron en suerte 528 jóvenes de 18 á 24 años. Pagó de contribucion 159,423 rs., y cosecha al año comun 41,000 fanegas de granos y legumbres, 3,000 de algarrobas, 20,000 arrobas de vino, 2,500 de aceite y 500 de cáñamo, que con los frutos menores importan 642,000 rs. Su industria consiste en fábricas de hilados, y tegidos de algodón y estambre, curtidos, aguardiente, jabón, y papel.

VENDRELL: Villa situada á cuatro leguas de Tarragona, por la carretera de Barcelona, en una altura cerca del Mediterráneo. Su fundacion es antigua, fué pueblo murado y fuerte de que solo conserva restos. Consta de 768 vecinos y 3,982 habitantes. Pertenece á la diócesis de Barcelona y al partido judicial de su nombre que es de *entrada*, y comprende los 48 pueblos de Albá, Altafulla, Albiñana, Arbos, Ardeña, Aiguamurcia, Aiguaviva, Bañeras, Bellvey, Bishal, Bonastre, Calafell, Celma, Clará, Creixell, Cunit, Giminells, Gornal, Juncosa, Llacuneta, Lletger, Llorens, Marmella, Masarbones, Masllorens, Mombuy, Monmell, Montferri, Nou, Ordes, Ortigós, Pallarosa, Papiol, Pobla de Montornes, Poblas, Puigtiños, Riera, Roda, Salamó, San Jaime del Domenis, Santa Oliva, San Vicente dels Calders, Torredembarra, Torregasa, Vendrell, Vespellá, Vilardida, y Virgili. Tiene aduana de cuarta clase, una parroquia, y un hospital. En la quinta de 1844 entraron en suerte 492 jóvenes de 18 á 24 años. Pagó de contribucion 24,500 rs., y cosecha al año comun 4,000 fanegas de granos y legumbres, 1,000 de algarrobas, 10,000 de vino, 500 de aceite, 400 arrobas de cáñamo y 300 libras de seda, que con los frutos menores importan 319,000 rs. Su industria consiste en fábricas de aguardiente y tonelería.

PUEBLOS NOTABLES.

ALCANAR: Villa situada á once leguas de Tarragona, al pié de una montaña en terreno desigual. Su nombre es de origen arábigo y conserva restos del tiempo de los romanos. Consta de 704 vecinos y 3,022 habitantes. Pertenece á la diócesis y partido judicial de Tortosa, de que dista cuatro leguas. Tiene una parroquia, un hospital y un estanco. En la quinta de 1844 entraron en suerte 102 jóvenes de 18 á 24 años. Pagó de contribucion 30,362 rs., y cosecha al año comun 7,000 fanegas de granos y legumbres, y 500 arrobas de aceite, que con algun vino y los frutos menores importan 272,000 rs. Hay telares para lienzos, y tegidos de algodón.

ALCOBER: Villa situada á cuatro leguas de Tarragona, al pié de un cerro en terreno llano confinando con Plana. Su nombre es de origen arábigo. Consta de 728 vecinos y 2,818 habitantes. Pertenece á la diócesis de Tarragona y al partido judicial de Valls, de que dista dos leguas. Tiene una parroquia, un hospital, un estanco y hubo un convento de frailes. En la quinta de 1844 entraron en suerte 164 jóvenes de 18 á 24 años. Pagó de contribucion 42,888 rs., y cosecha al año comun 13,000 fanegas de granos y legumbres, 18,000 arrobas de vino y 1,500 de aceite, que con los frutos menores producen 652,000 reales. Su industria consiste en fábricas de aguardiente, jabon y papel.

ALEIJAR: Villa situada á tres leguas de Tarragona, en terreno aspero confinando con la Selva. Es de antigua fundacion. Consta de 341 vecinos y 1,143 habitantes. Pertenece á la diócesis de Tarragona y al partido judicial de Reus, de que dista una legua. Tiene una parroquia y un estanco. En la quinta de 1844 entraron en suerte 52 jóvenes de 18 á 24 años. Pagó de contribucion 43,213 reales, y cosecha al año comun 5,000 fanegas de granos y legumbres, 7,000 arrobas de vino y 600 de aceite, que con los frutos menores importan 262,000 reales. Hay fábricas de aguardiente.

ALFORJA: Villa situada á cinco leguas de Tarragona, en terreno llano confinando con Vilaplana. Es de antigua fundacion y su nombre de origen arábigo. Consta de 665 vecinos y 2,231 habitantes. Pertenece á la diócesis de Tarragona y al partido judicial de Reus, de que dista dos y media leguas. Tiene una parroquia, un hospital y un estanco. En la quinta de 1844 entraron en Suerte 142 jóvenes de 18 á 24 años. Pagó de contribucion 44,079 rs., y cosecha al año comun 6,000 fanegas de granos y legumbres, 9,000 arrobas de vino, y 500 de aceite, que con los frutos menores importan 305,400 rs. Se fabrica aguardiente.

AMPOSTA: Villa situada á diez y siete leguas de Tarragona, á la orilla derecha del rio Ebro cerca del Mediterráneo. Su fundacion es de tiempo inmemorial. Consta de 357 vecinos y 1,674 habitantes. Pertenece á la diócesis y

al partido judicial de Tortosa de que dista dos leguas. Tiene una parroquia y un estanco. En la quinta de 1844 entraron en suerte 84 jóvenes de 18 á 24 años. Pagó de contribucion 21,578 rs., y cosecha al año comun 4,500 fanegas de granos y legumbres, 2,000 arrobas de vino y 600 de aceite, que con los frutos menores y sus pastos importan 213,000 rs. Hay granjería y tráfico de ganados y una hermosa fábrica de jabon.

ASCÓ: Villa situada á cinco leguas de Tarragona, en terreno escabroso á orillas del rio Ebro. Es de moderna fundacion. Consta de 452 vecinos y 2,063 habitantes. Pertenece á la diócesis de Tortosa y al partido judicial de Valls, de que dista una legua. Tiene una parroquia y un estanco. En la quinta de 1844 entraron en suerte 142 jóvenes de 18 á 24 años. Pagó de contribucion 17,451 rs., y cosecha al año comun 4,000 fanegas de granos y legumbres, 3,000 arrobas de vino y 300 de aceite, que con los frutos menores producen 181,000 rs.

BATEA: Villa situada á catorce leguas de Tarragona y en terreno montuoso. Su fundacion es antigua. Consta de 496 vecinos y 2,444 habitantes. Pertenece á la diócesis de Tortosa y al partido judicial de Gandesa, de que dista dos leguas. Tiene una parroquia y un estanco. En la quinta de 1844 entraron en suerte 77 jóvenes de 18 á 24 años. Pagó de contribucion 34,554 rs., y cosecha al año comun 6,000 fanegas de granos y legumbres, 5,000 arrobas de vino y 700 de aceite, que con los frutos menores producen 254,000 rs. Hay telares para lienzos y tegidos de algodón.

BENISANET: Villa situada á once leguas de Tarragona, en terreno llano á orillas del rio Ebro. Es de antigua fundacion y su nombre de origen arábigo: conserva restos de sus muros fabricados por los romanos. Consta de 297 vecinos y 1,498 habitantes. Pertenece á la diócesis de Tortosa y al partido judicial de Gandesa, de que dista cuatro leguas. Tiene una parroquia, un hospital y un estanco. En la quinta de 1844 entraron en suerte 73 jóvenes de 18 á 24 años. Pagó de contribucion 19,533 rs., y cosecha al año comun 3,000 fanegas de granos y legumbres, 5,000 arrobas de vino y 400 de aceite, que con los frutos menores importan 154,000 rs. Se fabrica aguardiente.

BORJAS NOVAS: Villa situada á cuatro leguas de Tarragona, en terreno llano cerca de Alforja. Es de moderna fundacion. Consta de 280 vecinos y 1,008 habitantes. Pertenece á la diócesis de Tarragona y al partido judicial de Reus, de que dista dos leguas. Tiene una parroquia y un estanco. En la quinta de 1844 entraron en suerte 30 jóvenes de 18 á 24 años. Pagó de contribucion 16,058 reales, y cosecha al año comun 2,500 fanegas de granos y legumbres y 3,500 arrobas de vino, que con alguna avellana y los frutos menores importan 119,000 reales. Se fabrica aguardiente.

CAMBRILS: Villa situada á cuatro leguas de Tarragona, en el camino real de Tortosa, cerca del mar y del rio de su nombre. Su fundacion es antigua; los romanos la llamaron Oleaster y el nombre que hoy lleva le tomó del apellido de su restaurador. Consta de 578 vecinos y 2,254 habitantes. Pertenece á la