

Bernuy de Porreros, Brieva, Caballar, Cabañas, Cantimpalos, Carbonero de Ahusín, Carbonero mayor, Carrascal, Colladohermoso, Cubillo, Cuesta, El Espinar, Encinillas, Escalona, Escarabajosa de Cabezas, Escobar, Espirido, Fuentemilanos, Garcillan, Guijár, Guijasalbas, Higuera, Hontanares, Honororia, Hortigosa del Monte, Huertos, Juarros de Riomoros, Lastrilla, Losa, Losana, Madrona, Mata de Quintanar ó de Polendos, Martín-Miguel, Mozoncillo, Muñoveros, Navas de Riofrio ó Navillas, Navas de San Antonio, Otero de Herreros, Otones, Palazuelos, Parral de Villovela, Pelayos, Peñasrubias, Perogordo, Pinillos de Polendos, Revenga, Roda, Salceda, San Cristóbal, San Pedro de las Dueñas, Santiuste de Pedraza, Santo Domingo de Pirón, San Ildefonso ó la Granja, Sauquillo de Cabezas, Segovia, Sonsoto, Sotosalbos, Tabanera del Monte, Tabanera la Luenga, Tenzuela, Tizneros, Torrecaballeros, Torredondo, Torreiglesias, Trescasas, Turégano, Valdeprados, Valdevacas, Valseca, Valverde, Veganzones, Vegas de Matute, Villoveda, Yanguas, Zamarramala y Zarzuela del Monte.

SEPÚLVEDA: Villa situada á nueve leguas de Segovia, á la falda del monte Oropesa entre los rios Duaton y Castillo. Su fundacion es de tiempo inmemorial. Conserva inscripciones y antigüedades romanas, y es una de las mas célebres y antiguas de Castilla la Vieja, pues entre ella y Duraton, pueblo de su partido, se parten la gloria de haber contenido la famosa ciudad de *Confluenta* ó *Segontia Lacta* del pais de los arebacos, en la provincia Tarraconense. Es memorable esta villa por el fuero llamado de Sepúlveda, que es uno de los cuerpos del derecho municipal de España. Consta de 392 vecinos y 4,779 habitantes. Corresponde á la diócesis de Segovia y al partido judicial de su nombre, que es de *entrada*, y comprende los 86 pueblos de Alameda de Sepúlveda, Aldeaelcorvo, Aldealapeña, Aldealengua de Pedraza, Aldeanueva del Campanario, Aldehuelas de Pedriza, Aldeonsancho, Aldeonte, Arahuetes, Arcones, Arevalillo, Barbolla, Bercimuél, Boceguillas, Burgomillodo, Cabezuela, Cantalejo, Carrascal del Rio, Casla, Castillejo de Mesleon, Castrillo de Sepúlveda, Castrojimenó, Castroserna de Abajo, Castroserna de Arriba, Castroserracin, Cerezo de Abajo, Cerezo de Arriba, Ciruelos de Sepúlveda, Colladillo, Condado de Castilnovo, Consuegra, Cortos, Duratón, Duruelo, Encinas, Frades, Fresneda de Sepúlveda, Fresnillo de la Fuente, Fuenterebollo, Gallegos, Grajera, Hinojosa, Mansilla, Matabuena, Matilla, Navafria, Navalilla, Navares de Ayuso, Navares de las Cuevas, Navares del Medio, Olmillo, Olmo, Orejana, Pajarejos, Pajares de Pedraza, Pedraza, Perorúbio, Prádena, Pradenilla, Puebla, Rades, Requijada, Rebollo, San Miguel de Negueruela, San Pedro de Gaillos, Santa Marta, Santo Tomé del Puerto, Sebulcor, Sepúlveda, Sigüero, Sigüeruelo, Sotillo, Soto, Tejadilla, Torre de Valdesanpedro, Turrubuelo, Uruañas, Valdesimontes, Valle de Tabladillo, Valleruela de Pedraza, Valleruela de Sepúlveda, Velilla de Pedraza, Vellosillo, Ventosilla, Villar de Sobrepeña, y Villaseca. Hay administracion de rentas, una parroquia, un convento de monjas, un pósito, un estanco y hubo

dos conventos de frailes. En la quinta de 1844 entraron en suerte 126 jóvenes de 18 á 24 años. Pagó de contribucion 49,720 rs., y cosecha al año comun 15,000 fanegas de granos y legumbres y 6,000 arrobas de vino, que con los frutos menores importan 507,000 rs. Hay granjería de ganados, telares para lienzos y fábricas de curtidos.

PUEBLOS NOTABLES.

ABADES: Villa situada á dos leguas de Segovia, en terreno llano y muy fértil. Es de antigua fundacion. Consta de 208 vecinos y 733 habitantes. Pertenece á la diócesis y partido judicial de Segovia. Tiene una parroquia, un pósito y un estanco. En la quinta de 1844 entraron en suerte 56 jóvenes de 18 á 24 años. Pagó de contribucion 40,260 rs., y cosecha al año comun 23,000 fanegas de granos y legumbres, que con los frutos menores y algun vino importan 696,400 rs. Su principal industria consiste en la carda de la lana para las fábricas de Segovia.

AGUILAFUENTE: Villa situada á seis leguas de Segovia, en terreno desigual confinando con Zarzuela del Pinar. Su fundacion es remota: los romanos la llamaron Baguilafuente. Conserva restos de esta época. Consta de 274 vecinos y 1,162 habitantes. Pertenece á la diócesis de Segovia y al partido judicial de Cuellar, de que dista tres y media leguas. Tiene una parroquia, un pósito y un estanco. En la quinta de 1844 entraron en suerte 60 jóvenes de 18 á 24 años. Pagó de contribucion 21,240 rs., y cosecha al año comun 5,000 fanegas de granos y legumbres, que con sus pastos, algun vino y los frutos menores importan 164,000 rs. Hay granjería y tráfico de ganados.

ALDEA DEL REY: Lugar situado á cinco y media leguas de Segovia, en terreno desigual cerca del rio Pilon, confinando con Escalona. Su fundacion es moderna. Consta de 207 vecinos y 745 habitantes. Pertenece á la diócesis y partido judicial de Segovia. Tiene una parroquia y un estanco. En la quinta de 1844 entraron en suerte 32 jóvenes de 18 á 24 años. Pagó de contribucion 10,743 reales, y cosecha al año comun 3,500 fanegas de granos y legumbres, que con los frutos menores y sus pastos importan 114,600 rs. Hay granjería y tráfico de ganados.

AILLON: Villa situada á once leguas de Segovia, en terreno llano al pie de la cuesta de Tonda. Es de antigua fundacion: los romanos la llamaron Halon y tiene restos de su época. Consta de 226 vecinos y 992 habitantes. Pertenece á la diócesis de Burgos y al partido judicial de Riaza, de que dista dos leguas. Tiene dos parroquias, dos conventos de monjas, un estanco, un hospicio y hubo un convento de frailes. En la quinta de 1844 entraron en suer-

te 56 jóvenes de 18 á 24 años Pagó de contribucion 24,690 rs., y cosecha al año comun 7,000 fanegas de granos y legumbres, que con algun lino, pastos y frutos menores importan 209,000 rs. Hay granjeria de ganados.

BERNARDOS: Lugar situado á cinco leguas de Segovia, en terreno llano á media legua del rio Eresma. Es de moderna fundacion. Consta de 479 vecinos y 1,824 habitantes. Pertenece á la diócesis de Segovia y al partido judicial de Santa Maria de Nieva, de que dista una y media leguas. Tiene una parroquia, un pósito y un estanco. En la quinta de 1844 entraron en suerte 88 jóvenes de 18 á 24 años. Pagó de contribucion 49,794 rs., y cosecha al año comun 8,000 fanegas de granos y legumbres y 6,000 arrobas de vino, que con sus pastos y frutos menores importan 394,000 rs. Hay granjeria de ganados y fábricas de paños y sayales.

CABEZUELA (la): Villa situada á siete leguas de Segovia, en terreno llano á media legua de Cantalejo. Es de moderna fundacion. Consta de 135 vecinos y 558 habitantes. Pertenece á la diócesis de Segovia y al partido judicial de Sepúlveda, de que dista tres leguas. Tiene una parroquia y un estanco. En la quinta de 1844 entraron en suerte 35 jóvenes de 18 á 24 años. Pagó de contribucion 8,931 rs. y cosecha al año comun 9,000 fanegas de granos y legumbres, que con algun cáñamo, pastos y los frutos menores producen 301,000 reales. Hay granjeria y tráfico de ganados.

CANTALEJO: Villa situada á siete leguas de Segovia, en terreno alto, confinando con Cabezuela. Es de antigua fundacion. Consta de 304 vecinos y 1,476 habitantes. Pertenece á la diócesis de Segovia y al partido judicial de Sepúlveda, de que dista tres leguas. Tiene una parroquia, una ermita, un pósito y un estanco. En la quinta de 1844 entraron en suerte 60 jóvenes de 18 á 24 años. Pagó de contribucion 17,943 rs., y cosecha al año comun 19,000 fanegas de granos y legumbres y 800 arrobas de cáñamo, que con los frutos menores y sus pastos importan 512,000 rs. Hay granjeria y tráfico de ganados, fábricas de artesas y demas utensilios de madera.

CARBONERO EL MAYOR: Lugar situado á cuatro y media leguas de Segovia, en terreno desigual en el sesmo de Cabezas. Es de moderna fundacion. Consta de 516 vecinos y 2,051 habitantes. Pertenece á la diócesis y partido judicial de Segovia. Tiene una parroquia, un pósito y un estanco. En la quinta de 1844 entraron en suerte 154 jóvenes de 18 á 24 años. Pagó de contribucion 32,472 rs., y cosecha al año comun 14,000 fanegas de granos y legumbres, que con sus pastos y frutos menores producen 476,000 rs. Hay granjeria y tráfico de ganados.

CHAÑE: Lugar situado á nueve leguas de Segovia, en terreno llano, á media legua del rio Cega. Su fundacion es moderna. Consta de 136 vecinos y 567 habitantes. Pertenece á la diócesis de Segovia y al partido judicial de Cuellar, de que dista una legua. Tiene una parroquia, un pósito y un estanco. En la quinta de 1844 entraron en suerte 46 jóvenes de 18 á 24 años. Pagó de contribucion 14,978 rs., y cosecha al año comun 6,000 fanegas de gra-

nos y legumbres, que con los frutos menores importan 200,000 rs. Es pais tan poblado de pinos que sus habitantes se ocupan en el tráfico de piñones que les produce bastante utilidad.

ESCALONA: Villa situada á cuatro leguas de Segovia, en terreno desigual, lindando con Mozoncillo. Su fundacion es moderna. Consta de 289 vecinos y 1,098 habitantes. Pertenece á la diócesis y partido judicial de Segovia. Tiene una parroquia, un pósito y un estanco. En la quinta de 1844 entraron en suerte 55 jóvenes de 18 á 24 años. Pagó de contribucion 9,147 rs., y cosecha al año comun 5,000 fanegas de granos y legumbres, que con algun lino y frutos menores importan 154,000 rs. Hay telares para lienzos.

ESPINAR (el): Villa situada á cinco leguas de Segovia, en terreno llano á orillas del rio Cardena. Su fundacion es moderna. Consta de 271 vecinos y 1,057 habitantes. Pertenece á la diócesis y partido judicial de Segovia. Tiene una parroquia, un pósito, un estanco y un convento de monjas. En la quinta de 1844 entraron en suerte 78 jóvenes de 18 á 24 años. Pagó de contribucion 24,709 rs., y cosecha al año comun 9,000 fanegas de granos y legumbres, que con sus pastos y los frutos menores importan 317,000 rs. Hay granjería y tráfico de ganados.

FUENTE DE SANTA CRUZ (la): Villa situada á nueve leguas de Segovia, en terreno desigual y bastante estéril. Su fundacion es moderna. Consta de 148 vecinos y 590 habitantes. Pertenece á la diócesis de Segovia y al partido judicial de Santa María de Nieva, de que dista tres y media leguas. Tiene una parroquia y un estanco. En la quinta de 1844 entraron en suerte 35 jóvenes de 18 á 24 años. Pagó de contribucion 8,946 rs., y cosecha al año comun 6,000 fanegas de granos y legumbres, que con sus pastos y frutos menores importan 207,000 rs. Su industria consiste en tráfico de ganados, fábricas de pez, aguaras y tráfico en piñones.

FUENTEPELAYO: Villa situada á cinco y media leguas de Segovia, en terreno llano, confinando con Aguilafuente. Su fundacion es antigua. Consta de 337 vecinos y 1,352 habitantes. Pertenece á la diócesis de Segovia y partido judicial de Cuellar, de que dista cuatro y media leguas. Tiene dos parroquias, un pósito y un estanco. En la quinta de 1844 entraron en suerte 88 jóvenes de 18 á 24 años. Pagó de contribucion 29,740 rs., y cosecha al año comun 12,000 fanegas de granos y legumbres, y 2,000 arrobas de vino, que con alguna rubia y los frutos menores importan 492,000 rs. Se fabrican sayales y paños: hay granjería y tráfico de ganados y una feria en 1.º de enero de cada año.

FUENTERREBOLLO: Lugar situado á ocho leguas de Segovia, y á una de Cantalejo, en terreno llano. Es de moderna fundacion. Consta de 173 vecinos y 682 habitantes. Corresponde á la diócesis de Segovia y al partido judicial de Sepúlveda de que dista dos leguas. Tiene una parroquia, un pósito y un estanco. En la quinta de 1844 entraron en suerte 37 jóvenes de 18 á 24 años. Pagó de contribucion 7,944 rs., y cosecha al año comun 10,500 fanegas de granos y legumbres, 300 arrobas de cáñamo y 1,000 de vino, que con los fru-

tos menores importan 395,000 rs. Hay granjería y tráfico de ganados, telares para lienzo y fabricacion de diferentes utensilios de madera.

LABAJOS: Villa situada á siete leguas de Segovia, en terreno llano entre San Chidrian y Villacastin á orillas del rio Arlanza, sobre el cual tiene un buen puente. Su fundacion es antigua y no tiene cosa notable. Consta de 196 vecinos y 786 habitantes. Corresponde á la diócesis de Segovia y al partido judicial de Santa Maria de Nieva, de que dista dos leguas. Tiene una parroquia, un pósito y un estanco. En la quinta de 1844 entraron en suerte 64 jóvenes de 18 á 24 años. Pagó de contribucion 21,760 rs., y cosecha al año comun 14,000 fanegas de granos y legumbres, que con los frutos menores importan 422,000 rs. Se fabrican estameñas y hay bastante arriería.

LASTRA DE CUELLAR (la): Lugar situado á siete leguas de Segovia en una altura confinando con Fuentidueña. Su fundacion es antigua. Consta de 135 vecinos y 591 habitantes. Corresponde á la diócesis de Segovia y al partido judicial de Cuellar, de que dista tres leguas. Tiene una parroquia, y un estanco. En la quinta de 1844 entraron en suerte 31 jóvenes de 18 á 24 años. Pagó de contribucion 6,241 rs., y cosecha al año comun 11,000 fanegas de granos y legumbres, que con los frutos menores importan 352,000 rs. Hay alfarería y telares para lienzo.

MARTIN MUÑOZ DE LAS POSADAS: Villa situada á siete leguas de Segovia, en terreno llano, confinando con San Chidrian. Su fundacion se verificó en el año de 1088 por un gran propietario que le puso su propio nombre. Consta de 218 vecinos y 843 habitantes. Corresponde á la diócesis de Segovia y al partido judicial de Santa Maria de Nieva, de que dista dos y media leguas. Tiene una parroquia, un hospital, un pósito, un estanco y hubo un convento de frailes. En la quinta de 1844 entraron en suerte 57 jóvenes de 18 á 24 años. Pagó de contribucion 22,619 rs., y cosecha al año comun 8,000 fanegas de granos y legumbres, que con los frutos menores y sus pastos producen 264,000 rs. Hay granjería de ganados.

MIGUEL AÑEZ: Lugar situado á ocho leguas de Segovia, en terreno hondo confinando con Bernardos. Es de moderna fundacion. Consta de 182 vecinos y 740 habitantes. Corresponde á la diócesis de Segovia y al partido judicial de Santa Maria de Nieva, de que dista dos leguas. Tiene una parroquia, un pósito y un estanco. En la quinta de 1844 entraron en suerte 40 jóvenes de 18 á 24 años. Pagó de contribucion 10,420 rs., y cosecha al año comun 6,000 fanegas de granos y legumbres y 3,000 arrobas de vino, que con los frutos menores y sus pastos importan 271,000 rs. Hay granjería y tráfico de ganados y se fabrican paños ordinarios.

MOZONCILLO: Lugar situado á cuatro leguas de Segovia, en terreno desigual confinando con Nava el Manzano. Es de moderna fundacion. Consta de 163 vecinos y 678 habitantes. Corresponde á la diócesis y partido judicial de Segovia. Tiene una parroquia, un pósito y un estanco. En la quinta de 1844 entraron en suerte 41 jóvenes de 18 á 24 años. Pagó de contribucion 7,671 rs.,

y cosecha al año comun 5,000 fanegas de granos y legumbres, que con los frutos menores y sus pastos importan 148,000 rs. Hay granjería de ganado.

NAVA DE LA ASUNCION: Villa situada á siete leguas de Segovia, en terreno desigual en el antiguo partido de Coca. Es de moderna fundacion. Consta de 318 vecinos y 4,274 habitantes. Corresponde á la diócesis de Segovia y al partido judicial de Santa María de Nieva, de que dista dos leguas. Tiene una parroquia, un pósito y un estanco. En la quinta de 1844 entraron en suerte 81 jóvenes de 18 á 24 años. Pagó de contribucion 26,524 rs., y cosecha al año comun 9,000 fanegas de granos y legumbres, que con sus pastos y los frutos menores importan 312,000 rs. Hay granjería de ganados y tráfico de resina, pez, piñones y aguarrás.

NAVA EL MANZANO: Lugar situado á seis leguas de Segovia, en el camino real de Valladolid, confinando con Pinarejos. Su fundacion es moderna. Consta de 262 vecinos y 4,180 habitantes. Corresponde á la diócesis de Segovia y al partido judicial de Cuellar, de que dista cuatro y media leguas. Tiene una parroquia y un estanco. En la quinta de 1844 entraron en suerte 82 jóvenes de 18 á 24 años. Pagó de contribucion 14,762 rs., y cosecha al año comun 8,000 fanegas de granos y legumbres, que con sus pastos y los frutos menores importan 254,000 rs. Hay granjería y tráfico de ganados.

NAVARES DE ENMEDIO: Villa situada á once leguas de Segovia, en terreno desigual confinando con Navares de Ayuso. Su fundacion es moderna. Consta de 137 vecinos y 531 habitantes. Corresponde á la diócesis de Segovia y al partido judicial de Sepúlveda de que dista dos leguas. Tiene una parroquia, un pósito y un estanco. En la quinta de 1844 entraron en suerte 26 jóvenes de 18 á 24 años. Pagó de contribucion 7,249 rs., y cosecha al año comun 6,000 fanegas de granos y legumbres y 2,000 arrobas de patatas, que con algun lino y los frutos menores producen 208,000 rs. Hay granjería de ganados y telares para lienzos.

NAVAS DE SAN ANTONIO: Lugar situado á cinco leguas de Segovia, y á una y media de Villacastin, en el camino real de Madrid. Su fundacion es moderna. Consta de 251 vecinos y 994 habitantes. Corresponde á la diócesis y partido judicial de Segovia. Tiene una parroquia, un pósito y un estanco. En la quinta de 1844 entraron en suerte 47 jóvenes de 18 á 24 años. Pagó de contribucion 28,204 rs., y cosecha al año comun 11,000 fanegas de granos y legumbres, que con sus pastos y los frutos menores importan 319,000 rs. Hay granjería y tráfico de ganados.

NIEVA: Lugar situado á cinco leguas de Segovia, en terreno desigual, en el sesmo de Santa Eulalia. Su fundacion es moderna. Consta de 141 vecinos y 579 habitantes. Corresponde á la diócesis de Segovia y al partido judicial de Santa María de Nieva, de que dista una legua. Tiene una parroquia y un estanco. En la quinta de 1844 entraron en suerte 44 jóvenes de 18 á 24 años. Pagó de contribucion 5,241 rs., y cosecha al año comun 3,000 fanegas de gra-

nos y legumbres, que con sus pastos y los frutos menores importan 98,000 rs. Hay granjería de ganados.

OLOMBRADA: Lugar situado á diez leguas de Segovia, en terreno pedregoso confinando con Vega Fria. Su fundacion es antigua. Consta de 198 vecinos y 786 habitantes. Corresponde á la diócesis Segovia y al partido judicial de Cuellar, de que dista una y media leguas. Tiene una parroquia, un pósito y un estanco. En la quinta de 1844 entraron en suerte 46 jóvenes de 18 á 24 años. Pagó de contribucion 12,174 rs., y cosecha al año comun 23,000 fanegas de granos y legumbres, 300 arrobas de cáñamo y 2,000 de vino, que con los frutos menores importan 795,000 rs. Su industria consiste en la agricultura.

OTERO DE HERREROS: Lugar situado á tres leguas de Segovia, á la caída del puerto de Guadarrama, en terreno desigual. Su fundacion es moderna. Consta de 189 vecinos y 696 habitantes. Corresponde á la diócesis y partido judicial de Segovia. Tiene una parroquia y un estanco. En la quinta de 1844 entraron en suerte 41 jóvenes de 18 á 24 años. Pagó de contribucion 23,475 rs., y cosecha al año comun 7,000 fanegas de granos y legumbres, que con sus pastos y los frutos menores importan 205,000 rs. Su industria consiste en carbonéo y arriería.

PEDRAZA DE LA SIERRA: Villa situada á seis leguas de Segovia, en los ramales del puerto de Somosierra, á dos leguas de Arevalillo. Su fundacion es de tiempo inmemorial y tiene un fuerte castillo, obra de los romanos. Consta de 217 vecinos y 4,018 habitantes. Corresponde á diócesis de Segovia y al partido judicial de Sepúlveda, de que dista dos y media leguas. Tiene una parroquia, un pósito, un estanco y hubo un convento de frailes. En la quinta de 1844 entraron en suerte 56 jóvenes de 18 á 24 años. Pagó de contribucion 14,972 rs., y cosecha al año comun 10,000 fanegas de granos y legumbres, que con sus pastos y los frutos menores producen 351,000 rs. Hay granjería y tráfico de ganados.

PRÁDENA: Lugar situado á seis leguas de Segovia, en terreno desigual á una legua de Castro Serna de Arriba. Es de moderna fundacion. Consta de 225 vecinos y 4,093 habitantes. Corresponde á la diócesis de Segovia y al partido judicial de Sepúlveda, de que dista tres leguas. Tiene una parroquia y un estanco. En la quinta de 1844 entraron en suerte 51 jóvenes de 18 á 24 años. Pagó de contribucion 13,491 rs., y cosecha al año comun 9,000 fanegas de granos y legumbres, que con los frutos menores y sus pastos producen 312,000 reales. Hay granjería de ganados.

SAN GARCIA: Lugar situado á cinco leguas de Segovia, en terreno llano, confinando con Herreros. Su fundacion es moderna. Consta de 284 vecinos y 4,074 habitantes. Corresponde á la diócesis de Segovia y al partido judicial de Santa Maria de Nieva, de que dista una y media leguas. Tiene una parroquia, un pósito y un estanco. En la quinta de 1844 entraron en suerte 51 jóvenes de 18 á 24 años. Pagó de contribucion 31,710 rs., y cosecha al año comun 17,000 fanegas de granos y legumbres, que con sus pastos y los

frutos menores importan 594,000 rs. Hay granjería y tráfico de ganados.

SAN ILDEFONSO, llamado tambien **LA GRANJA**: Sitio real fundado por Felipe V en 1720, en la falda de los montes Carpetanos, sobre terreno escarpado y montuoso. Los jardines de este real sitio son justamente celebrados por nacionales y estrangeros; pero antes de dar una ligera idea de ellos, diremos algo de la colegiata de este sitio, de su palacio y sus fábricas. La figura de este templo es la de una cruz latina, estando en la parte inferior el coro con dos órdenes de sillas. A los costados hay dos tribunas para las personas reales, cubiertas de cristales. Todo el templo está estucado con molduras doradas, y pintadas las bóvedas y media naranja por los célebres artistas, Váyeu y Maella. El altar mayor fué traído de Nápoles de la escuela de Solimena. Todo el retablo es de preciosos jaspes con cuatro columnas de mármol sanguíneo, traído de las canteras de Cabra. La mesa del altar y frontal son de pórfido muy bonito, y el sagrario es todo de lapiz lázuli.

Contiguo á la colegiata está el real palacio, que tiene su principal fachada mirando á los jardines, y en su centro se conserva el patio ó claústro mismo que servia á los religiosos Gerónimos en su hospedería, situada al rededor de la fuente de agua dulce y exquisita, que hoy se llama Fuente de Palacio. Los adornos y tapicería del palacio son del mejor gusto, y de bastante mérito algunos de los cuadros que se conservan en la galería baja.

Entre sus fábricas merece particular mencion la de los hornos de cristal en que se fabrican cristales labrados y planos, yasería y arañas, con sus oficios de grabado, pintado y dorado, habiéndose construido en esta fábrica los mayores y acaso los mas bellos espejos de Europa.

Los jardines están divididos en altos y bajos; en los primeros se advierten tres clases de calles de árboles, todas tiradas á cordel; en los bajos se hallan amurallados los cuadros de frutas y flores, y las estufas. Las fuentes artificiales que hay en estos jardines son 26. Las estátuas de mármol son de mucho mérito. Se necesitaría escribir muchas páginas para dar una idea imperfecta de estos jardines. Las fuentes tienen todas juegos de aguas, y por su abundancia y mérito esceden con mucho á las de Versalles que sirvieron de modelo. En la temporada de verano corren las fuentes los primeros domingos de mes, y concurre mucha gente de Segovia, Madrid y pueblos inmediatos á gozar de este espectáculo.

Ademas de las fuentes hay una hermosa cascada nueva que á todos admira, si bien en el dia se halla bastante deteriorada. Esta se reduce á una enorme cantidad de agua que descende por gradas y estancias, niveladas en tal disposicion que las aguas forman en su descenso un delicioso velo, el mas singular y hermoso cuando las hiere el sol. La fuente de la Fama arroja el agua hasta la altura de mas de 150 pies de elevacion.

Se encuentran en las inmediaciones de este real sitio y en toda la serrañia, granito con feldespato cristalizado, chorlo negro, pórfido caneo, y con abundancia la pizarra silícea y la piedra lidia.

Aconsejamos al viajero que visite el real sitio de San Ildefonso, que no deje de hacer alguna incursión en sus inmediaciones, y si á eso se resuelve no olvide el jardín de Robledo, propiedad del patrimonio; el palacio de Rio-frio de extraordinario mérito por su magnífica arquitectura, aunque desmantelado y sin adornos, y la quinta de Quitapesares á la derecha del camino de Segovia, fundación de la reina madre doña María Cristina.

Es célebre también la Granja por los sucesos políticos que en ella han ocurrido en los últimos años, siendo de los mas notables la enfermedad del difunto rey don Fernando VII, y la revolución que en agosto de 1836 ocasionó el restablecimiento de la constitución de 1812.

Pertenece á la diócesis y partido judicial de Segovia. Consta su población de 815 vecinos y 3,879 habitantes. Tiene administración de tabacos, una colegiata y tres parroquias. En la quinta de 1844 entraron en suerte 468 jóvenes de 18 á 24 años. Pagó de contribución 49,700 rs., y cosecha al año comun 11,000 fanegas de granos y legumbres, que con sus pastos y los frutos menores importan 394,000 rs. Se fabrican lienzos y cristales mejores que los estrangeros.

SANTIUSTE DE SAN JUAN BAUTISTA: Villa situada á siete y media leguas de Segovia, en terreno áspero en el antiguo partido de Coca. Es de moderna fundación. Consta de 209 vecinos y 914 habitantes. Corresponde á la diócesis de Segovia y al partido judicial de Santa María de Nieva, de que dista tres leguas. Tiene una parroquia, un pósito y un estanco. En la quinta de 1844 entraron en suerte 49 jóvenes de 18 á 24 años. Pagó de contribución 10,172 rs., y cosecha al año comun 7,000 fanegas de granos y legumbres, que con sus pastos y los frutos menores importan 231,000 rs. Hay granjería de ganados y tráfico de pez, resina, aguarrás y piñones.

SANTO TOMÉ DEL PIÉ DEL PUERTO (Concejo de): Lugar situado á nueve leguas de Segovia, á la entrada del puerto de Somosierra, en terreno montañoso confinando con Castilla la Nueva. Es de antigua fundación. Consta de 148 vecinos y 567 habitantes. Corresponde á diócesis de Segovia y al partido judicial de Sepúlveda, de que dista tres leguas. Tiene una parroquia y un estanco. En la quinta de 1844 entraron en suerte 53 jóvenes de 18 á 24 años. Pagó de contribución 6,792 rs., y cosecha al año comun 3,000 fanegas de granos y legumbres, y 150 arrobas de lino, que con los frutos menores y sus pastos producen 407,000 rs. Hay granjería de ganados.

TURÉGANO: Villa situada á siete leguas de Segovia, en una ribera confinando con Muñoberos. Su fundación es antigua y tiene un castillo en mal estado, del tiempo de los moros. Consta de 278 vecinos y 1,123 habitantes. Pertenece á la diócesis y partido judicial de Segovia. Tiene una parroquia, un palacio episcopal, un pósito y un estanco. En la quinta de 1844 entraron en suerte 57 jóvenes de 18 á 24 años. Pagó de contribución 20,744 rs., y cosecha al año comun 8,000 fanegas de granos y legumbres y 3,000 arrobas de vino, que con los frutos menores y sus pastos producen 302,000 rs. Hay granjería de ganados y una feria el 8 de noviembre de cada año.

URUEÑAS: Lugar situado á diez leguas de Segovia, en terreno desigual, confinando con Novares de Enmedio. Su fundacion es antigua. Consta de 148 vecinos y 884 habitantes. Pertenece á la diócesis de Segovia y al partido judicial de Sepúlveda de que dista una y media leguas. Tiene una parroquia, un pósito y un estanco. En la quinta de 1844 entraron en suerte 31 jóvenes de 18 á 24 años. Pagó de contribucion 4,575 rs. y cosecha al año comun 3,500 fanegas de granos y legumbres, que con los frutos menores importan 405,000 rs. No tiene industria.

VALSECA: Lugar situado á una y media leguas de Segovia, al N. de su capital, cerca del rio Eresma. Es de fundacion moderna. Consta de 180 vecinos y 706 habitantes. Pertenece á la diócesis y partido judicial de Segovia. Tiene una parroquia, un pósito y un estanco. En la quinta de 1844 entraron en suerte 34 jóvenes de 18 á 24 años. Pagó de contribucion 40,894 rs., y cosecha al año comun 6,000 fanegas de granos y legumbres, que con los frutos menores y sus pastos producen 494,000 rs. Hay granjería de ganados.

VALLE DE TABLADILLO: Lugar situado á nueve y media leguas de Segovia, entre dos colinas, en el valle de su nombre. Su fundacion es moderna. Consta de 142 vecinos y 517 habitantes. Pertenece á la diócesis de Segovia y al partido judicial de Sepúlveda, de que dista dos leguas. Tiene una parroquia, un pósito y un estanco. En la quinta de 1844 entraron en suerte 26 jóvenes de 18 á 24 años. Pagó de contribucion 2,674 rs., y cosecha al año comun 6,000 fanegas de granos y legumbres, que con los frutos menores y algun cáñamo producen 214,000 rs. Su industria consiste en fábricas de yeso y lienzos ordinarios.

VALLERUELA DE PEDRAZA: Lugar situado á siete leguas de Segovia, en terreno llano, en el antiguo partido de Pedraza. Su fundacion es moderna. Consta de 192 vecinos y 760 habitantes. Pertenece á la diócesis de Segovia y al partido judicial de Sepúlveda, de que dista tres leguas. Tiene una parroquia y un estanco. En la quinta de 1844 entraron en suerte 30 jóvenes de 18 á 24 años. Pagó de contribucion 6,237 rs., y cosecha al año comun 4,000 fanegas de granos y legumbres, que con los frutos menores importan 97,000 rs. No tiene industria.

VALVERDE EL MAJANO: Lugar situado á una y media leguas de Segovia, en terreno llano, confinando con Abades. Su fundacion se atribuye á los moros. Consta de 198 vecinos y 806 habitantes. Pertenece á la diócesis y partido judicial de Segovia. Tiene una parroquia y un estanco. En la quinta de 1844 entraron en suerte 49 jóvenes de 18 á 24 años. Pagó de contribucion 18,728 reales, y cosecha al año comun 13,000 fanegas de granos y legumbres, que con los frutos menores importan 417,000 rs. Se prepara y carda lana para las fábricas de Segovia.

VEGAS DE MONTE: Villa situada á cuatro leguas de Segovia, en terreno llano cerca de la sierra de Guadarrama. Es de moderna fundacion. Consta de 142 vecinos y 552 habitantes. Pertenece á la diócesis y partido judicial de Segovia. Tiene una parroquia, un pósito y un estanco. En la quinta de 1844 entra-

ron en suerte 32 jóvenes de 18 á 24 años. Pagó de contribucion 7,082 rs., y cosecha al año comun 4,500 fanegas de granos y legumbres, que con los frutos menores y sus pastos importan 156,000 rs. Hay granjeria de ganados y se fabrica cal.

VILLACASTIN: Villa situada á seis leguas de Segovia, en terreno desigual cerca de Villanueva de Gomez, en el camino real de Madrid á Salamanca. Su fundacion es antigua. Consta de 248 vecinos y 892 habitantes. Pertenece á la



Segovianos.

diócesis de Segovia y al partido judicial de Santa Maria de Nieva, de que dista una y media leguas. Tiene una parroquia, un convento de monjas, un pósito, un estanco y hubo un convento de frailes. En la quinta de 1844 entraron en suerte 52 jóvenes de 18 á 24 años. Pagó de contribucion 40,565 rs. y cosecha al año comun 9,000 fanegas de granos y legumbres, que con sus pastos y


frutos menores importan 345,000 rs. Hay granjería de ganados, esquila y lavaderos de lana.


ZARZUELA DEL MONTE: Lugar situado á cinco leguas de Segovia, en terreno llano, confinando con el Casar. Su fundacion es moderna. Consta de 245 vecinos y 779 habitantes. Pertenece á la diócesis y partido judicial de Segovia. Tiene una parroquia y un estanco. En la quinta de 1844 entraron en suerte 53 jóvenes de 18 á 24 años. Pagó de contribucion 41,740 rs. y cosecha al año comun 5,000 fanegas de granos y legumbres, que con los frutos menores y sus pastos importan 462,000 rs. Hay granjería de ganados.

SEVILLA.



Confina esta provincia al N. con la de Badajoz, al N. E. con la de Córdoba, al S. E. con la de Málaga, al S. con la de Cádiz y al O. con la de Huelva, y comprende 299 leguas cuadradas de superficie. Aunque es provincia antigua, ha quedado reducida con las desmembraciones de Cádiz y Huelva; es marítima por la navegacion del Guadalquivir donde hay establecida una buena línea de vapores que sostienen frecuente comunicacion con Cádiz, San Lúcar de Barrameda y pueblos de ambas orillas del rio. Divídese en 16 partidos; cuatro en la capital y los de Carmona, Cazalla, Ecija, Estepa, Fuentes de la Campana, Lebrija, Lora del Rio, Marchena, Moron, Osuna, San Lúcar la Mayor y Utrera. Sensible es que reuniendo esta provincia todos los elementos necesarios para ser una de las mas florecientes de España, sea la mas atrassada respecto á caminos, pues debiendo estar cruzada su vasta estension en todas direcciones por carreteras que facilitáran la comunicacion, animáran el comercio y dieran movimiento y vida á la industria agrícola y fabril, no se encuentran en toda ella mas caminos de arrecife que la carretera general de Cádiz. Por lo demas su terreno es fertilísimo á pesar de la escasez de aguas de riego, y pueden aclimatarse en él los vegetales de todos los paises, á causa de los diversos temples que goza en sus diferentes niveles desde la playa del mar hasta las cumbres de Sierra Morena. Sus productos naturales y espontáneos son: en los montes y dehesas, muchas especies de árboles y arbustos.





Vista de el Alcázar de Sevilla.

JA

que dan buenas maderas y frutos, y los productos agrícolas el trigo candeal llamado en el país *semental*, cebada, garbanzos, habas, yeros, alberjones, altramuces, maiz, melones, sandías, calabazas, tomates y otros frutos de estío que se dan de secano. En los terrenos de regadío se crían casi todas las especies de hortalizas y árboles frutales, así como el cáñamo, lino, tabaco y alfalfa y hasta plantas poco comunes cuales son: el algodón, añil, chirimoyo, plátanos de América, caña dulce y batatas de Málaga. En los terrenos mas áridos de secano abundan la vid y el olivo, siendo muy superior la calidad de los vinos y de las aceitunas tan apreciadas en todas partes. En sus dilatadas dehesas se crían numerosos rebaños y afamados potros. En la parte militar corresponde á la capitania general de Andalucía residente en la capital, en la eclesiástica al arzobispado de su nombre, en la judicial á la audiencia del territorio sita en dicha ciudad y en la civil al gobierno político é intendencia de rentas de la provincia.

CAPITAL DE LA PROVINCIA.

SEVILLA: Ciudad episcopal, situada sobre la orilla izquierda del Guadalquivir, en terreno llano, á ochenta y siete y media leguas de Madrid de las veinte al grado. Su fundacion se pierde en la noche de los tiempos; la opinion mejor acogida la atribuye á Hércules Egipcio por los años de 2,228 de la creacion del mundo. Su primitivo nombre fué Hispalis, equivalente á llanura: los romanos la denominaron Rómula ó pequeña Roma; Julio César la tituló Julia, y el nombre de Sevilla se cree corrompido de Hispalis por los árabes: fué amurallada por los romanos, conserva 167 torreones y entre sus quince puertas sobresale la del Sol, consagrada por los gentiles á dicho astro.

En el gran número de personas célebres que, así en virtud como en armas, letras y artes ha producido Sevilla, merecen particular mencion Santa Justa; Santa Rufina; Santa Flora; San Florencio; San Adolfo; el beato Juan de Ribera; Fernando IV; Enrique II y su muger la reina doña Juana; los infantes don Felipe, hermano de Fernando IV, y don Fadrique, hijo de Alonso XI; don Fernando Sanchez de Tobar y don Alonso Torre Tenorio, almirantes de Castilla; don Juan de Guzman, primer duque de Medinasidonia; don Rodrigo Ponce de Leon, conde de Arcos y despues duque de Cádiz; don Manuel Ponce de Leon, llamado el *Valiente*; don José Carrillo de Albornóz, duque de Montemar y general de las armas de la iglesia; don Luis de Córdoba capitán general de la armada; Juan Hispalense, sábio matemático; Lope de Rueda, famoso actor y escritor dramático; Mateo Aleman, autor del *Guzman de Alfarache*; Gutierre de Cetina; Juan de la Cueva; Jáuregui, célebre pintor y poeta; Sebastian Fox Morcillo, doctísimo filósofo; Pedro de Medina, esclarecido maté-

mático; Juan de Malara y Alfonso García Matamoros, catedráticos de retórica y escritores de varias obras; Nicolás Monardes, médico célebre y autor de algunos tratados; Fernando Herrera llamado el *Divino* por su grande instrucción en muchos ramos; don Gerónimo Carranza, autor de la *Filosofía de las armas*, y extraordinariamente hábil en el arte de la esgrima; Mateo Aleman, escritor de diferentes obras; Baltasar de Alcázar, Francisco de Rioja y don Juan de Jáuregui, célebres poetas; don Antonio Ulloa y don José Espinosa y Tello de Portugal, tenientes generales de la armada y autores de algunas obras; Luis de Vargas; Pedro de Villegas Marmolejo; el licenciado Juan de las Roelas; Juan del Castillo; Francisco Pacheco; Francisco de Herrera el *Viejo*; don Diego Velasco de Silva, Bartolomé Esteban Murillo y don Francisco Antolinez, célebres pintores: y Gaspar Nuñez Delgado, Gerónimo Hernandez, Pedro Roldan y su hija Lucía Roldan, escultores de gran mérito y opinion.


Muy difusa seria la relacion que podriamos hacer de las preciosidades que contiene esta ciudad, si tratásemos de describirlas todas, lo que no haremos por ser impropio de esta obra; remitiendo al lector á los viages de Pons; á la Geografía de Miñano, á lo escrito por el señor Cea Bermudez acerca del estilo y gusto de la pintura de la *Escuela llamada Sevillana*, y á la descripción artística de Sevilla publicada por el mismo autor en la obra titulada *Sevilla artística*, dada á luz en 1844 por don Cristóbal Colon y Colon. Indicaremos sin embargo todo aquello que en nuestro concepto es mas digno de llamar la atención.

La suntuosa y magnífica iglesia catedral, de estilo gótico, y la mejor que hay en España, es de cinco naves ademas de las dos que forman las capillas: sus dimensiones son: 434 pies de largo y 66 mas que tiene la nave mayor en que se prolonga fuera de sus muros la capilla real, que tiene 81 pies de largo, 130 de altura y 315 de ancho, con 174 de alto en el cimborrio, 145 en la nave principal, 104 en las demas y 53 en las capillas: tiene 93 ventanas con vidrieras pintadas en el siglo XVI, que son de muy buena composición y bellissimo colorido, habiendo costado cada una 100 ducados, suma muy crecida en aquel tiempo. El retablo mayor y el coro, en el que hay 155 sillas, son obras grandes y ricas en el género gótico. En la capilla real se venera el cuerpo de San Fernando, y se hallan los sepulcros de don Alonso el Sábio, de su madre doña Beatriz, y de otras varias personas reales. Tanto esta como la sacristía mayor, donde se custodian las reliquias, alhajas y vestuarios, son obras grandiosas en el estilo plateresco. Los órganos son magníficos y de lo mas excelente que puede oirse en su género. El ante-cabildo, y muy particularmente la magnífica sala capitular, son bellisimas en el gusto greco-romano. La parte del pavimento de este famoso edificio últimamente hecho de mármoles blancos y negros ascendió á la considerable suma de cerca de dos millones y medio de reales.

Aunque se ignora el nombre del arquitecto que trazó este grandioso tem-

plo, monumento de la opulencia, gusto y conocimiento de los españoles, se sabe que asciende á 186 el número de artistas que han trabajado en su construcción y ornato.

Su famosa torre llamada la *Giralda*, la mas alta y bella de España, aunque de fábrica de ladrillo, es de forma cuadrada y de 50 pies por lado: su total altura, inclusa la figura que le dá el nombre y sirve de veleta, que es de bronce dorado y de 34 quintales de peso, es de 364 pies; con la particularidad de que el ascenso hasta las campanas es por medio de 35 rampas muy suaves y fáciles de subir aunque fuese á caballo, si la puerta de entrada que



Giralda de Sevilla.

es muy mezquina lo permitiese. En esta torre y en presencia del rey don Enrique III, se colocó el primer reloj de campana que hubo en España.


Iguálmente deben verse el hospital llamado de la *Sangre*; el Alcázar; las casas consistoriales; la lonja de mercaderes, construida por el famoso Herrera; la gran fábrica de tabacos; el edificio de San Telmo; la casa llamada de *Pilatos*, hoy palacio de los duques de Medinaceli; el palacio Arzobispal; la Aduana; la casa de Moneda; la audiencia; la maestranza; la fábrica de fundición de cañones de bronce, única en España; la torre del Oro; el acueducto de los Caños de Carmona; los preciosos jardines, huertas, paseos y naranjales de que abunda, y otras mil y mil cosas que el viajero observará con placer y admiración.

Fuera de las murallas de esta ciudad hay nueve barrios denominados segun sus puertas, á saber: los *Humeros*; la *Cestería*; el *Baratillo*; la *Carretería*; la *Resolana*, en el que está la maestranza y el célebre hospital de Caridad; *San Bernardo*, al cual se pasa por un puente de mampostería sobre el arroyo Tagarate, y en el que se halla la fábrica de fundicion de cañones; *San Roque*, donde está la de Salitres, y en la parte llamada la Calzada el acueducto de los Caños de Garmona; la *Macarena*, donde se halla el magnífico hospital de la Sangre, y *Triana*, que es el mas poblado de todos, y está á la derecha del rio Guadalquivir, navegable en el día hasta el gran puente de barcas que pone en comunicacion este barrio con la ciudad y que deberá desaparecer, sustituyéndolo con otro colgante de hierro, cuando llegue á realizarse el útil é interesante proyecto de estender dicha navegacion hasta la ciudad de Córdoba.

Esta ciudad tiene 564 calles, generalmente estrechas, con 62 plazas y 1,255 casas de lindo aspecto y buena planta, con hermosos patios y galerías de columnas, embaldosados de bellos mármoles y con fuentes en el medio: estos patios sirven de habitacion en el verano, cubriéndolos con toldos y adornándolos con cuadros, espejos, estátuas, pájaros, macetas de flores, faroles y asientos, colocado todo con mucho gusto y limpieza, de cuya vista se disfruta desde la calle al través de hermosas verjas de hierro, llamadas cancelas.

De los tres mercados principales que hay de comestibles, dos se hallan en lo interior de la ciudad, siendo uno de ellos de grandísima estension y compuesto de cajones que forman calles y manzanas, con fuentes y una buena plaza en medio, cerrado todo con ocho puertas de hierro: el otro mas chico, pero sobre el mismo plano, está en el barrio de Triana, con tres puertas á la poblacion y un embarcadero para recibir el pescado desde el mismo rio. Todos ellos se hallan completamente abastecidos de pan, carne, caza mayor y menor, hortalizas, legumbres, frutas y pescados de todas especies, asi de rio como de mar. Unido á esto las buenas aguas, los escelentes vinos y el rico aceite, hacen que esta poblacion reuna dentro de sí todo lo necesario para una vida cómoda y regalada. Consta su poblacion de 21,151 vecinos y 84,927 habitantes. Pertenece á la diócesis y partido judicial de su nombre. Hay un cabildo, que se compone de un arzobispo y un obispo auxiliar, once dignidades, cuarenta canónigos, veinte racioneros, veinte medios y otros muchos ministros para el servicio del culto. Tiene una audiencia compuesta de un regente, doce oidores y dos fiscales, con cuatro jueces de primera instancia, una capitania general, diputacion provincial, gefatura política, intendencia, contaduría, administracion, tesorería de rentas, contaduría de amortizacion y comisionado de bienes nacionales, todo de primera clase, una fábrica de tabacos en que se ocupan diariamente sobre 3,000 personas y una aduana de segunda clase, administracion principal de correos, una catedral y una colegiata, treinta y una parroquias, veinte y nueve conventos de monjas, cuatro beaterios, once hospitales, cuatro hospicios, una casa de espósitos, una de dementes, en el siglo

XVI hubo en Sevilla setenta y ocho hospitales, lo que prueba su grandeza y riqueza, tiene diez y nueve oratorios, y un sin número de capillas, hubo treinta y cinco conventos de frailes, tiene un real alcázar (edificio notable por su antigüedad y arquitectura), ocho cuarteles, seis cárceles, una prision para personas distinguidas, un presidio correccional, dos casas de recogidas, una caja de ahorros, monte de piedad, dos teatros, un licéo, plaza de toros, mas



Casa del Ayuntamiento.

de 137 posadas públicas y secretas, casa de postas y parada de diligencias, multitud de fuentes públicas y hermosos paseos. En la quinta de 1844 entraron en suerte 4,327 jóvenes de 18 á 24 años. Pagó de contribucion, inclusa la de derechos de puertas, 11.183,564 rs., y cosecha al año comun 172,000 fanegas de granos y legumbres, 312,000 arrobas de aceite, 250,000 cántaras de vino y 4,000 arrobas de lino, que con los frutos menores y sus pastos importan 19.642,000 rs. Su industria consiste en una fábrica fundicion de artillería, otra de salitre, varias de sombreros, paños, lienzo, loza, armas de todas clases

é inmensidad de talleres de diferentes artes y oficios, habiéndose construido en la de artillería hasta la fecha, sobre 7,500 piezas de todos calibres; tiene un comercio activísimo de frutos nacionales y extranjeros, se fabrican además tegidos de seda, aunque pocos en proporción á la época de 1779 que contaba Sevilla sobre 2,400 telares para dicho artículo: también se elaboran galones de metal fino y telas de oro y plata.

CABEZAS DE PARTIDO.

CARMONA: Ciudad situada á seis leguas de Sevilla, en una altura, rodeada de una fértil vega y una cordillera de pueblos que principia desde la parte septentrional del Guadalquivir, y son Guadajoz, Alcolea, Tocina, Lora del Río, Cantillana, la Campana, Fuentes, Marchena, Paradas, el Arahál, Utrera, Mairena y el Viso. Su fundación es de tiempo inmemorial. Conserva muchos vestigios del tiempo de los romanos y de los árabes. Ptolomeo la llama *Charmonia* y Antonino *Garmonia ó Charmonia*. Fué conquistada de los árabes por el santo rey don Fernando. Eran entonces magníficos y justamente célebres sus algibes y sus alcázares y castillos, de que apenas quedan ruinas. Felipe IV la dió el título de ciudad. Es patria de su patrono San Teodomiro, del teniente general don Manuel Freire, ilustre por las campañas y mandos que desempeñó en la guerra de la independencia y del célebre pintor Juan Caro de Tavira, discípulo en Sevilla de Zurbarán, al cual honró Felipe IV con el hábito de Santiago. Consta su población de 3,268 vecinos y 13,072 habitantes. Pertenece á la diócesis de Sevilla y al partido judicial de su nombre, que es de *ascenso*, y comprende los cuatro pueblos de la Campana, Carmona, Mairena del Alcor, y el Viso. Hay administración de rentas, loterías y correos, dependiente esta última de la de Ecija, siete parroquias, cinco conventos de monjas, dos hospitales, un pósito, tres conventos que fueron de frailes y varias posadas y cafés, casa de postas y parada de diligencias. En la quinta de 1844 entraron en suerte 940 jóvenes de 18 á 24 años. Pagó de contribución 672,896 rs., y cosecha al año común 170,000 fanegas de granos y legumbres, 23,000 arrobas de vino, que con algún aceite, sus pastos y frutos menores importan 5.984,000 rs. Su industria consiste en granjería y tráfico de ganados, fábricas de paños, cola, gerga, jabón, loza, curtidos, velas de cera, sombreros y lienzos de cáñamo, bastantes talleres de artes y oficios, arriería y algún comercio. Celebra una feria anual.

CAZALLA DE LA SIERRA: Villa situada á doce leguas de Sevilla en Sierra Morena y en los confines de dicha provincia con la de Estremadura. Su fundación se pierde en la historia de los tiempos; en sus cercanías conserva ruinas de árabes y romanos, y multitud de vestigios de haber tenido mayor población.