

**SANTIANES** (San Juan Bautista): Feligresía situada á diez leguas de Oviedo, en terreno montuoso y en el concejo de Grado. Es de moderna fundacion, y patria de Felipe V. Consta de 329 vecinos y 1,645 habitantes. Pertenece á la diócesis de Oviedo y al partido judicial de Luarca. Tiene una parroquia y un estanco. En la quinta de 1844 entraron en suerte 65 jóvenes de 18 á 24 años. Pagó de contribucion 23,031 rs., y cosecha al año comun 4,500 fanegas de granos y legumbres, 400 de castañas y 900 de patatas, que con los frutos menores y alguna sidra importan 72,400 rs. Hay granjería de ganado.

**SAN TIRSO DE ABRES**: Feligresía situada á diez y siete leguas de Oviedo, en terreno montuoso, confinando con el concejo de Castropól. Es de moderna fundacion. Consta de 372 vecinos y 1,318 habitantes. Pertenece á la diócesis de Oviedo y al partido judicial de Castropól de que dista cuatro leguas. Tiene una parroquia y un estanco. En la quinta de 1844 entraron en suerte 52 jóvenes de 18 á 24 años. Pagó de contribucion 18,452 rs., y cosecha al año comun 3,500 fanegas de granos y legumbres y 700 de castañas, que con los frutos menores importan 138,300 rs. Hay granjería de ganados.

**SOTO DE LUIÑA** (Santa Maria de): Feligresía situada á once leguas de Oviedo, en terreno desigual sobre la costa del mar. Es de moderna fundacion. Consta de 342 vecinos y 1,345 habitantes. Pertenece á la diócesis de Oviedo y al partido judicial de Pravia, de que dista dos leguas. Hay una parroquia y un estanco. En la quinta de 1844 entraron en suerte 53 jóvenes de 18 á 24 años. Pagó de contribucion 17,930 rs., y cosecha al año comun 2,000 fanegas de granos y legumbres, 400 de castañas y 150 arrobas de lino, que con los frutos menores importan 91,200 rs. Hay telares para lienzos.

**SERANDE**: Feligresía situada á diez leguas de Oviedo, en terreno montuoso cerca de Villamejín. Su fundacion es moderna. Consta de 366 vecinos y 1,830 habitantes. Pertenece á la diócesis de Oviedo y al partido judicial de Castropól, de que dista tres leguas. Hay una parroquia y un estanco. En la quinta de 1844 entraron en suerte 73 jóvenes de 18 á 24 años. Pagó de contribucion 23,620 rs., y cosecha al año comun 3,000 fanegas de granos y legumbres y 700 de castañas, que con los frutos menores importan 122,400 rs. Hay granjería y tráfico de ganados.

**SAN MARTIN DE OSCOS**: Villa situada á veinte y tres leguas de Oviedo, en terreno desigual. Su fundacion es antigua. Consta de 280 vecinos y 1,472 habitantes. Pertenece á la diócesis de Oviedo y al partido judicial de Grandas de Salime de que dista dos leguas. Hay una parroquia y un estanco. En la quinta de 1844 entraron en suerte 56 jóvenes de 18 á 24 años. Pagó de contribucion 20,016 rs., y cosecha al año comun 3,000 fanegas de granos y legumbres, 700 de castañas y 1,000 de sidra, que con los frutos menores importan 124,200 rs. Hay granjería de ganados y se fabrica clavazon.

**SAN MARTIN DE TARAMUNDI**: Feligresía situada á diez y nueve leguas de Oviedo en terreno quebrado, lindando con Vega de Llar. Es de antigua fundacion. Consta de 456 vecinos y 1,975 habitantes. Pertenece á la diócesis de

Oviedo y al partido judicial de Castropól de que dista tres leguas. Hay una parroquia y un estanco. En la quinta de 1844 entraron en suerte 78 jóvenes de 18 á 24 años. Pagó de contribucion 27,510 rs., y cosecha al año comun 4,500 fanegas de granos y legumbres y 2,000 arrobas de patatas, que con algun lino y los frutos menores producen 162,000 rs. Hay granjeria de ganados y telares para lienzo; se fabrica clavazon.



**Asturlanos.**

**SANTA MARÍA DE LA POLA DE SUANCO:** Feligresia situada á seis leguas de Oviedo, en terreno desigual y á orillas del mar. Es de antigua fundacion. Consta de 355 vecinos y 1,621 habitantes. Pertenece á la diócesis de Oviedo y al partido judicial de Avilés de que dista dos leguas. Tiene aduana de cuarta clase, un estanco y una parroquia. En la quinta de 1844 entraron en suerte 64 jóvenes de 18 á 24 años. Pagó de contribucion 22,694 rs., y cosecha al año comun 5,000 fanegas de granos y legumbres y 600 de castañas, que con algun lino y los frutos menores producen 210,200 rs. Hay pesca y telares para lienzo.

**SANTA EULALIA:** Feligresía situada á siete leguas de Oviedo, en terreno llano. Es de antigua fundacion. Consta de 346 vecinos y 4,216 habitantes. Pertenece á la diócesis de Oviedo y al partido judicial de Labiana de donde dista dos leguas. Tiene una parroquia y un estanco. En la quinta de 1844 entraron en suerte 48 jóvenes de 18 á 24 años. Pagó de contribucion 17,021 rs., y cosecha al año comun 6,500 fanegas de granos y legumbres, que con los frutos menores y sus pastos producen 121,600 rs. Hay granjeria de ganados y tráfico de los mismos

**TREVIAS (San Miguel de San Felix):** Villa situada á ocho leguas de Oviedo, en terreno desigual pero sano. Es de antigua fundacion. Consta de 396 vecinos y 2,980 habitantes. Pertenece á la diócesis de Oviedo y al partido judicial de Luarca de que dista tres leguas. Tiene una parroquia y un estanco. En la quinta de 1844 entraron en suerte 79 jóvenes de 18 á 24 años. Pagó de contribucion 27,720 rs., y cosecha al año comun 4,000 fanegas de granos y legumbres y 800 de castañas, que con algun lino y los frutos menores importan 96,200 rs. Hay telares para lienzos y granjeria de ganados.

**VALDESOTO (San Felix):** Feligresía situada á tres y media leguas de Oviedo, en un valle confinando con Vigil. Es de moderna fundacion. Consta de 344 vecinos y 4,253 habitantes. Pertenece á la diócesis y partido judicial de Oviedo. Hay una parroquia y un estanco. En la quinta de 1844 entraron en suerte 50 jóvenes de 18 á 24 años. Pagó de contribucion 17,542 rs., y cosecha al año comun 6,500 fanegas de granos y legumbres y 4,000 de castañas, que con sus pastos y frutos menores importan 216,000 rs. Hay granjeria de ganados y se fabrica cal.

## PALENCIA.

Confina al N. con la de Santander, al E. con la de Burgos, al S. con la de Valladolid y al O. con la de Leon, y comprende 258 leguas cuadradas de estension superficial. Divídese en los siete partidos de Astullido, Baltanás, Carrion, Cervera del Pisuerga, Frechilla, Palencia, y Saldaña. Antiguamente abrazaba los cuatro partidos de Campos, Cerrato, Nueve villas y Montaña, y valle de Ojeda. El terreno de esta provincia, así el llano como el montañoso,


es fértil y bastante regado, no solo por los rios Carrion, Cieza, y Pisuerga y otros muchos, sino tambien por el canal de Castilla que la atraviesa en toda su longitud, y que es uno de los principales elementos de su riqueza. Hállanse en su término minas de cobre y abundancia de greda, yeso y salitre. El clima, aunque generalmente frio, es muy sano, y lo seria mucho mas, si no existiese en este pais la preocupacion que hay tambien en la Mancha, de considerar al arbolado como perjudicial á la agricultura, obligando á los naturales á construir sus casas de adobes de tierra mezclada con paja sin ninguna solidez é insuficientes para el abrigo, y privándoles de otro combustible que el estiércol y los sarmientos. Esta escasez de árboles y leña ha dado origen á las trébedes ó *glorias de Campos*, estufa económica para caldear las habitaciones, cuyo único combustible es la paja. La agricultura, aunque próspera, está limitada á granos, vino, legumbres, frutas, y aceite de linaza. Cria ademas bastante ganado lanar y algo de cabrío. Su industria principal consiste en las fábricas de mantas, estameñas y bayetas, de que se hace mucho comercio en todo el reino. Cruza esta provincia el camino de Valladolid á Burgos y el de la capital á Reinosa. En la parte militar depende de la capitania general de Castilla la Vieja (Valladolid); en la eclesiástica del arzobispado de Burgos; en la judicial de la audiencia del territorio sita en Valladolid, y en la civil del gefe político é intendente de rentas de la provincia.

### CAPITAL DE LA PROVINCIA.


---

**PALENCIA:** Ciudad situada á orillas del rio Carrion, sobre el cual tiene un gran puente de piedra y otro llamado los *Puentecillos*, en una espaciosa llanura, con clima frio y saludable por la pureza de sus aires. Está cercada la ciudad de una buena muralla antigua. Su fundacion es del tiempo de los romanos que la llamaron *Pallantia*, y en ella fueron derrotados á su vez Emilio, Lépido, Lúculo, Escipion el Africano y Pompeyo. La conquistó el rey don Sancho el Mayor de Navarra el dia 11 de mayo de 1034 y restauró su silla nombrando por obispo á Ponce, de nacion francés. En ella se han celebrado varios concilios, siendo notable el de 1114 por haberse declarado en él la nulidad del matrimonio contraido por doña Urraca, hija de don Alonso VI, con su primo don Alonso rey de Aragon. Es tambien célebre por haberse verificado en ella las bodas del Cid con doña Jimena Gomez, y por las córtes que se convocaron en 1312 para acordar el nombramiento de regente, durante la minoría de don Alonso el Onceno, lo cual no tuvo efecto por las discordias civiles que encendieron á la muerte de don Fernando IV (*el Emplazado*) los orgullosos magnates que ambicionaban la tutela del rey niño y la regencia del reino. Es en fin glorioso timbre de ella el valor de sus matronas, cuando teniéndola estrecha-





Vista de la Catedral de Palencia.



mente sitiada los ejércitos ingleses en la guerra del rey don Pedro, los derrotaron completamente, por cuya hazaña les concedió don Juan I que usasen banda de oro sobre los tocados como caballeros. Sus calles son anchas, claras y generalmente rectas. Las casas en general son solo de dos pisos. Hay cuatro fuentes públicas y hermosos paseos, árboles en todo el rededor de la ciudad. La catedral, cuya construccion principió á mediados del siglo XIV y terminó en el XVII, es de arquitectura gótica, y una de las mayores y mas hermosas de España. Detrás del coro se conserva la cueva donde habitó San Antolin, cuyo cuerpo se custodia con particular veneracion. El hospital, que tambien tiene la advocacion de este santo está ricamente dotado, y hay otro con el título de San Lázaro, fundado por el Cid, en la propia casa donde habitó este gran capitán. La isla en que están las huertas, se llamó en otro tiempo la *Florresta de don Diego Osorio*, sitio celebrado por un torneo y fiestas que se hicieron á Carlos V. En la puerta que dirige á Valladolid se halló en los cimientos de la parte de muralla inmediata á la puerta del Mercado una lápida del sepulcro de los hijos de Pompeyo, que se ha colocado á la derecha de esta puerta en la muralla nueva. Consta su poblacion de 2,092 vecinos y 40,490 habitantes. Pertenece á la diócesis y partido judicial de su nombre. Hay un cabildo, con un obispo, trece dignidades, cuarenta y cinco canónigos, veinte y un racioneros, y el suficiente número de capellanes de coro; un comandante general subordinado al capitán general de Valladolid, diputacion provincial, gefatura política, intendencia, contaduria, administracion y tesoreria de rentas, contaduría y comisionado de bienes nacionales, todo de tercera clase, administracion de correos y loterias; una catedral, cuatro parroquias, seis conventos de monjas, varias ermitas, un hospicio, un hospital, un seminario conciliar, un palacio episcopal, otro llamado de don Sancho y hubo cuatro conventos de frailes. En la quinta de 1844 entraron en suerte 411 jóvenes de 18 á 24 años. Pagó de contribucion, inclusa la de derechos de puertas, 4.623,497 rs., y cosecha al año comun 66,000 fanegas de granos y legumbres y 22,000 arrobas de vino, que con los frutos menores y sus pastos importan 2.311,000 rs. Hay granjeria de ganados, fábricas y gran tráfico de mantas, bayetas, estameñas, sombreros, curtidors y loza, tintes y batanes. Celebra una feria en 2 de setiembre de cada año, y un mercado semanal muy concurrido.

### CABEZAS DE PARTIDO.

**ASTUDILLO:** Villa situada á cinco leguas de Palencia, en una pendiente confinando con el rio Pisuerga. Su fundación es remota, conserva algunos restos de edificios del tiempo de los árabes y es pueblo murado. Consta de 910 vecinos y 3,024 habitantes. Corresponde á la diócesis de Palencia y al partido judi-

cial de su nombre que es de *entrada*, y comprende los 27 pueblos de Amayuelas de Abajo, Amayuelas de Arriba, Amusco, Astudillo, Boadilla del Camino, Cordobilla la Real, Itero de la Vega, Melgar de Yuso, Monzón, Palacios de Alcór, Piña de Campos, Priorato de Santa Cruz de la Zarza, Ribas, San Cedrian de Buenamadre, San Cedrián de Campos, Santiago del Val, Santoyo, Tamara, Torquemada, Valbuena de Riopisuerga, Valdeolmillos, Valdespina y Monte del Rey, Villagimena y Villagutierrez, Villalaco, Villamediana, Villodre y Villodrigo. Hay administracion de tabacos, tres parroquias, un convento de monjas, un hospital y una iglesia de la órden tercera. En la quinta de 1844 entraron en suerte 214 jóvenes de 18 á 24 años. Pagó de contribucion 327,944 rs., y cosecha al año comun 24,000 fanegas de granos y legumbres y 16,000 cántaros de vino, que con los frutos menores importan 922,300 rs. Su industria consiste en fábricas de paños, curtidos, y tiene algun comercio.

**BALTANAS Y DEHESA DE VALVERDE:** Villa situada á cuatro leguas de Palencia, en terreno llano en el antiguo partido de Cerrato. Es de inmemorial fundacion. Consta de 594 vecinos y 2,350 habitantes. Corresponde á la diócesis de Palencia y al partido judicial de su nombre que es de *entrada*, y comprende los 27 pueblos de Alba de Cerrato, Antigüedad, Baltanás, Castrillo de don Juan, Castrillo de Onielo, Cevico de la Torre, Ceviconavero, Cobos de Cerrato, Cubillas de Cerrato, Espinosa de Cerrato, Hérmedes, Herrera de Valdecañas, Hontoria de Cerrato, Hormillos de Cerrato, Palenzuela, Poblacion de Cerrato, Quintana del Puente, Reinoso, Soto de Cerrato, Tabanera de Cerrato y Olmos, Tarriego, Valdecañas, Valle de Cerrato, Vertavillo, Villacónancio, Villán de Palenzuela y Villaviudas. Tiene una parroquia, un estanco, un pósito y un convento que fué de frailes. En la quinta de 1844 entraron en suerte 92 jóvenes de 18 á 24 años. Pagó de contribucion 150,392 rs., y cosecha al año comun 30,000 fanegas de granos y legumbres y 42,000 arrobas de vino, que con los frutos menores producen 1.590,000 rs. Hay fábricas de curtidos y alfarería.

**CARRION DE LOS CONDES:** Villa situada á siete leguas de Palencia, en terreno llano á orillas del rio de su nombre, sobre el cual tiene un magnífico puente. Es de remota fundacion y en ella estuvo la córte de Alonso VI cuando ocurrió el duelo de los hijos del conde de Carrion don Gonzalo, con Pedro Bermudez, Martin Antolin y Nuño Bustos. Quedando vencidos los condes de Carrion, fueron declarados alevosos y entró la villa en la corona. Es patria del célebre poeta don Iñigo Lopez de Mendoza, primer marqués de Santillana. Consta de 600 vecinos y 2,500 habitantes. Pertenece á la diócesis de Palencia y al partido judicial de su nombre que es de *entrada*, y comprende los 55 pueblos de Abia de las Torres, Arconada, Arroyo, Bahillo, Bustillo de la Vega, Bustillo del Páramo, Cabañas, Carrion de los Condes, Castrillejo de la Olma, Calzada de los Molinos, Calzadilla de la Cueva, Cervatos de la Cueva, Fromista, Fuenteandrino, Lagartos, Lantadillo, Ledigos, Lomas, Marcilla, Miñanes, Moratino, Nogal, Osornillo, Osorno, Poblacion de Arroyo, Poblacion de Campos,

Poblacion de Soto, Quintanilla de la Cueva, Requena, Revenga, Riberos de la Cueva, Robledillo, San Carlos de Abanades, San Llorente de la Vega, San Mamés de Campos, San Martín de la Fuente, San Nicolás del Real Camino, Santillana de Campos, Terradillos, Torre de los Molinos, Villacuerdo, Villadiezma, Villaherreros, Villasirga ó Villalcázar de la Sirga, Villambran, Villamoreo, Villamueva, Villanueva de los Navos, Villanueva del Río Carrion Villarmentero, Villasabariego, Villaturde, Villoldo, Villotilla y Villovieco. Hay administracion de rentas, correos y loterías, siete parroquias, dos conventos de monjas, cuatro hospitales, una cátedra de latinidad, un pósito y hubo tres conventos de frailes. En la quinta de 1844 entraron en suerte 101 jóvenes de 18 á 24 años. Pagó de contribucion 159,470 rs., y cosecha al año comun 19,000 fanegas de granos y legumbres, y 26,000 cántaras de vino, que con los frutos menores y sus pastos importan 972,800 rs. Hay granjería de ganados y tráfico del mismo.

CERVERA DE RIOPISUERGA: Villa situada á diez y siete leguas de Palencia, en terreno llano al E. de una colina inmediata al río de su segundo nombre sobre el que tiene dos puentes. Es de antigua fundacion: en la cima de la citada colina hay restos de un castillo al parecer de los moros. Consta de 200 vecinos y 900 habitantes. Pertenece á la diócesis de Leon y al partido judicial de su propio nombre que es de *entrada*, y comprende los 178 pueblos que siguen: Aguilar de Campoó y Villalain, Alba de los Cardaños, Amayuelas de Ojeda, Arbejal, Areños, Aviñante, Baños de la Peña, Barajores, Barcenilla, Barrio de San Pedro, Barrio de Santa María, Barruelo, Bascones del Ebro, Bascones de Valdavia, Becerril del Cárpio, Berzosa de los Hidalgos, Brañoseda, Buedo, Bustillo de Santullán, Cabria, Camasobres, Campo, Camporendon, Canduela, Cantoral, Cardaño de Abajo, Cardaño de Arriba, Casavegas, Castrejón, Celada de Roble, Cenera, Cesura, Cervera de Riopisuerga, Cillamayor, Colmenares, Corvio, Cordobilla, Cornon, Cozuelos, Cubillo de Castejón, Cubillo de Ojeda, Cuerno, Cuillas, Dehesa de Montejo, Elecha, Estalaya, Faldada, Fontecha, Frontada, Gama, Gramedo, Heras, Herreruero, Intorcisa, Lastra, Lastrilla, Lebauza y Alabanza, Liguérezana, Loma, Lomilla, Lores, Llazos, Matabuena, Mataalbaniega, Matamorisma, Mave, Menaza, Micieces de Ojeda, Monasterio, Montoto, Muerves de Ojeda, Muda, Muñeca, Nava de Santullán, Nestar, Nogales de Pisuerga, Olmos de Ojeda, Olleros de Paredrubias, Olleros de Pisuerga, Orbio, Otero de Guardo, Parapertú, Parazancas, Payo, Piedrasluengas, Pino de Viduerna, Pisón de Castrejón, Pisón de Ojeda, Polentinos, Porquera de los Infantes, Porquera de Santullán, Pozancos, Prádanos, Puebla de San Vicente, Puentetoma, Pumar, Quintanaluengos, Quintanatello, Quintanilla de Corbio, Quintanilla de la Berzosa, Quintanilla de la Hormiguera, Quintanilla de las Torres, Rabanál de los Caballeros, Rabanál de las Llantas, Rebolledo de la Heinera, Recueba, Redondo, Renero de la Hínera, Renedo de Zalima, Resoba, Respenda de Aguilár, Respenda de la Peña, Revilla de Pumar, Revilla de Santullán, Riosménudos,



Roscaler, Rueda de Pisuerga, Ruesga, Salcedillo, Salinas del Riopisuerga, San Andrés de Arroyo, San Cebrian de Muda, San Felices de Castillería, San Jorde, San Mamés de Zalana, San Martín de los Herreros, San Martín de Perabertú, San Pedro de Moarbes, San Salvador de Contumada, Santa María de Nava, Santibañez de Cervera, Santibañez de Ecla, Santibañez de la Peña, Tarilonte, Traspeña, Tremaya, Triollo, Vado de Cervera, Val de Gama, Valberzoso, Valcovero, Valoria de Aguilár, Valsodornú, Malsúrbio, Valle de Santullán, Vallespinoso de Aguilár, Vallespinoso de Cervera, Vañes, Vega de Bur, Vega de Riacos, Velilla de Tarilonte, Ventanilla, Vérvios, Vergaña, Vergaño, Verzosilla, Vid de Ojeda, Vidrieros, Viduerna, Villacibio, Villaescusa de Ecla, Villaescusa de las Torres, Villafria, Villabeto, Villallano, Villanueva de Henares, Villanueva de la Peña, Villanueva de la Torre, Villanueva de Riopisuerga, Villanueva de Muñecas, Villanueva de Vañes, Villaoliva, Villaren, Villavega de Aguilár, Villavega de Micieces, Villaverde de la Peña, Villabermudo, y Villavillaco. Tiene una parroquia, un hospital, un estanco y hubo un convento de frailes. En la quinta de 1844 entraron en suerte 32 jóvenes de 18 á 24 años. Pagó de contribucion 78,392 rs., y cosecha al año comun 7,000 fanegas de granos y legumbres, y 1,000 arrobas de lino, que con algun vino y los frutos menores producen 318,000 rs. Su industria consiste en fábricas de curtidos, lienzos, molinos harineros, arriería, y granjería de ganados.

**FRECHILLA:** Villa situada á cinco leguas de Palencia, en un llano lindando con Fuentes de Nava. Su fundacion es antigua. Consta de 398 vecinos y 1,704 habitantes. Corresponde á la diócesis de Palencia y al partido judicial de su nombre que es de *entrada*, y comprende los 34 pueblos de Abarca, Abastas, Abastillas, Añosa, Autillo de Campos, Belmonte, Boada de Campos, Boadilla de Rioseco ó de las Avellanas, Capillas, Cardeñosa, Castil de Vela, Castro-mocho, Cisneros, Frechilla, Fuentes de Nava ó de don Bermudo, Guaza, Mazariegos, Mazuecos, Meneses, Paredes de Nava, Pozo de Brama, Pozuelos del Rey, San Román de la Cuba, Vaquerin de Campos, Villacidáler, Villada, Villalcón, Villalumbroso, Villanueva del Rebollár, Villarramiel, Villatoquite, Villelga, Villemar y Villerias. Tiene una parroquia, cuya iglesia es notable, y un estanco. En la quinta de 1844 entraron en suerte 56 jóvenes de 18 á 24 años. Pagó de contribucion 83,456 rs., y cosecha al año comun 40,000 fanegas de granos y legumbres, y 15,000 arrobas de vino, que con los frutos menores importan 1.512,000 rs. Hay granjería de ganados, y fábrica de bayetas.

**PALENCIA:** (Véase su descripcion en la pág. 664). Es cabeza del partido judicial de su nombre que es de *término*, y comprende los 26 pueblos de Ampúdia, Autilla del Pino, Baños de Cerrato ó de Riopisuerga, Becerril de Campos, Cabazonas, Dueñas y Aguachál, Fuentes de Valdepero, Grijota, Husillos y Becerrilejos, Magáz, Manquillos, Palencia, Paradilla, Paredes del monte, Pedraza de Campos, Perales, Revilla de Campos, Santa Cecilia del Alcór, Torremormojón, Valória del Alcór y Valdebustos, Villafruela, Villaldavin,

Villalobón, Villamartin de Campos, Villamuriel de Cerrato, y Villaumbrales.

**SALDAÑA:** Villa situada á once leguas de Palencia, en la falda de una cuesta á orillas del rio Carrion sobre el que tiene un puente de 23 ojos. Es de antigua fundacion y cabeza del condado de su nombre, hoy de la casa del Infantado. Consta de 200 vecinos y 4,015 habitantes. Corresponde á la diócesis de Leon y al partido judicial de su nombre que es de *entrada*, y comprende los 108 pueblos de Acera, Arenillas de Nuñoperez, Arenillas de San Pelayo, Ayuela, Bárcena de Campos, Barrio de Buenavista, Barrio de la Puebla, Barrios de la Vega, Bascones de Ojeda, Buenavista, Calahorra de Buedo, Carbonera, Castrillo de Villavega, Celadilla del Rio, Cembrero, Collazos, Congosto, Cornoncillo, Dehesa de Romanos, Espinosa de Villagonzalo, Fresno del Rio, Gañinas, Gozon, Guardo, Herrera de Riopisuerga, Hijosa, Itero-seco, Lagunilla, Laserna, Lobera, Mantinos, Mazuelas, Membrillar, Moslares, Naveros, Olea, Olmos de Pisuerga, Oteros de Boedo, Páramo de Boedo, Pedrosa de la Vega, Pino del Rio, Polvorosa, Portillejo, Poza de la Vega, Puebla de Valdávia, Quintanadiez de la Vega, Quintanilla de Onsoña, Relea, Renedo de la Vega, Renedo del Monte, Renedo de Valdávia, Revilla de Collasos, Saldaña y Nido, San Andrés de la Regla, San Cristóbal de Buedo, San Llorente del Páramo, San Martin del Monte, San Martin de los Molinos, San Martin del Valle, San Pedro de Cansoles, Santa Cruz de Buedo, Santa Cruz del Monte, Santa Olaja de la Vega, Santervás de la Vega, Santillana de la Vega, Sotillo de Boado, Sotobañado, Tabanera de Valdávia, Tablares, Valcabadillo, Valderrábano, Valhénoso, Valles de Valdávia, Vega de Doña Olimpa, Velilla de Guardo, Velillas del Duque, Ventosa del Riopisuerga, Villaeles, Villafrué, Villadefuente, Villalba de Guardo, Villaluenga y Gabinos, Villamelendro, Villambroz, Villamuriel, Villaneceriel, Villantodrigo, Villanueva de Abajo, Villanueva del Monte, Villanuño, Villamoronta, Villaproviano, Villaprovedo, Villapún, Villarabe, Villarmienzo, Villarodrigo, Villarobejo, Villasarracino, Villasila, Villasta, Villasúr, Villorquite de Herrera, Villorquite del Páramo, Villosilla, Villota del Duque, Villota del Páramo y Zorita del Páramo. Tiene administracion de tabacos, tres parroquias, una ermita, un hospital, una casa de misericordia, un pósito y hubo un convento de frailes. En la quinta de 1845 entraron en suerte 40 jóvenes de 18 á 24 años. Pagó de contribucion 64,962 reales, y cosecha al año comun 7,000 fanegas de granos y legumbres y 500 arrobas de lino, que con los frutos menores, algun vino y sus pastos importan 240,000 rs. Hay granjeria de ganados, fábricas de aceite de linaza, curtidos, estameñas, lienzos, sayales y una feria cada año.

## PUEBLOS NOTABLES.

**AGUILAR DE CAMPO:** Villa situada á diez y siete leguas de Palencia, en terreno llano, á la orilla izquierda del rio Pisuerga. Es de antigua fundacion y conserva restos de sus murallas del tiempo de los romanos. Consta de 215 vecinos y 1,260 habitantes. Pertenece á la diócesis de Búrgos y al partido judicial de Cervera del rio Pisuerga, de que dista cuatro leguas. Tiene una parroquia, dos iglesias mas que tambien fueron parroquias, un convento de monjas, dos hospitales, un pósito, un estanco y hubo un convento de frailes. En la quinta de 1844 entraron en suerte 49 jóvenes de 18 á 24 años. Pagó de contribucion 78,101 rs., y cosecha al año comun 10,000 fanegas de granos y legumbres, 200 arrobas de lino y 1,000 de patatas, que con los frutos menores y su gran cosecha de yerba producen 346,800 rs. Su industria consiste en fábricas de harinas, varios molinos de lo mismo y telares para lienzos.

**AMPUDIA:** Villa situada á cuatro leguas de Palencia, en terreno llano. Su fundacion se pierde en la oscuridad de los tiempos: en lo antiguo fué extraordinariamente mayor y silla episcopal; hubo convento de templarios y hay un castillo al parecer de los romanos, en mal estado. Consta de 350 vecinos y 1,600 habitantes. Pertenece á la diócesis de su nombre y al partido judicial de Palencia. Tiene una parroquia colegiata, nullius diócesis, compuesta de un abad, cuatro dignidades, doce canónigos de patronato de la casa del Infante, tres ermitas, un hospital, un pósito, un estanco y hubo un convento de frailes. En la quinta de 1844 entraron en suerte 64 jóvenes de 18 á 24 años. Pagó de contribucion 100,348 rs., y cosecha al año comun 6,000 fanegas de granos y legumbres, 300 arrobas de lino y 11,000 de vino, que con los frutos menores importan 310,700 rs. Su industria consiste en fábricas de lanas y de yeso, y granjeria de ganado lanar, del que se cuentan sobre 18,000 cabezas en el pueblo.

**AMUSCO:** Villa situada á tres leguas de Palencia, en terreno llano cerca del rio Cieza. Es de remota antigüedad. Fué en otro tiempo pueblo amurallado, de que conserva restos. Consta de 325 vecinos y 1,200 habitantes. Pertenece á la diócesis de Palencia y al partido judicial de Astudillo, de que dista tres leguas. Tiene una parroquia, una ermita, un hospital, un pósito y un estanco. En la quinta de 1844 entraron en suerte 58 jóvenes de 18 á 24 años. Pagó de contribucion 47,850 rs., y cosecha al año comun 8,000 fanegas de granos y legumbres y 5,000 arrobas de vino, que con sus pastos y frutos menores importan 401,600 rs. Hay granjeria y tráfico de ganados y una fuente que produce abundante nitro.

**ANTIGÜEDAD:** Villa situada á seis leguas de Palencia, en un llano cercado de pequeñas colinas, confinando con el famoso Monte mayor. Es de antigua fundacion y no tiene cosa notable. Consta de 290 vecinos y 1,395 habitantes.

Pertenece á la diócesis de Palencia y al partido judicial de Baltanás, de que dista dos leguas. Tiene una parroquia, un pósito y un estanco. En la quinta de 1844 entraron en suerte 56 jóvenes de 18 á 24 años. Pagó de contribucion 16,256 rs., y cosecha al año comun 10,000 fanegas de granos y legumbres y 100 arrobas de cáñamo, que con los frutos menores importan 322,400 rs. Su industria consiste en carboneo, fábricas de medias y muchas colmenas.

**BAÑOS DE CERRATO ó DE RIO PISUERGA:** Villa situada á una y media leguas de Palencia, en terreno llano entre los rios Carrion y Pisuerga, cerca de la carretera de Búrgos. Su fundacion es antigua. Toma su nombre de unos baños que hubo en su término, correspondientes al rey Recesvinto. Su poblacion debió ser mayor que hoy, segun los cimientos de edificios que se encuentran en su campiña, asi como sepulcros y otros vestigios de monumentos antiguos. Cerca de la villa se halla, en el estado mas mutilado y triste, próximo á derribarse lo que queda, la antigua ermita de San Juan, la cual consta de tres naves, y es de arquitectura gótica y árabe. Los altares que hubo á los lados del mayor estaban bajo bóvedas góticas, cuyas aristas y baquerones se ven en parte: pero el intercolumnio ó arcada de la nave principal que consta de ocho gruesas y toscas columnas de mármol, sostiene unos arcos de herradura al estilo árabe, que hacen recordar la catedral de Córdoba. Los capiteles de las columnas son una especie de mal corintio, y las ojas y volutas están tan descuidadas, que solo presentan un todo informe y sobradamente toscos. Encima del arco de entrada al altar mayor, hay una lápida sostenida por cuatro malas conchas resaltadas y con caracteres mayúsculos romanos bastante perfectos que dice:


*Præcursor Dmi. Martyr Baptista Johanes  
Poside constructam æterno nomini sedem  
Quam devotus, ego Rex Recesvinthus amator  
Nominis ipse tui proprio de jure dicabi.  
Tertio post decimum Regni Comes inclitus anno  
Sescentam decies era nonagesima novem.*

Próxima á la citada ermita hay una fuente cristalina, cuyas aguas son en extremo eficaces para muchas dolencias, en particular para el mal de piedra. Consta su poblacion de 60 vecinos y 272 habitantes. Corresponde á la diócesis y partido judicial de Palencia. Hay una parroquia, un pósito y un estanco. En la quinta de 1844 entraron en suerte 10 jóvenes de 18 á 24 años. Pagó de contribucion 4,350 rs., y cosecha al año comun 6,000 fanegas de granos y legumbres y 2,000 arrobas de vino, que con los frutos menores importan 207,000 rs. Hay granjeria de ganados y telares para lienzos.

**BECCERRIL DE CAMPOS:** Villa situada á dos y media leguas de Palencia, en terreno llano, al O. E. del Canal de Campos, sobre el que tiene un famoso puente. Su fundacion es de tiempo inmemorial; conserva restos de edificios árabes.



Consta de 602 vecinos y 2,569 habitantes. Pertenece á la diócesis y al partido judicial de Palencia. Tiene seis parroquias, dos ermitas, un hospital y un pósito. En la quinta de 1844 entraron en suerte 102 jóvenes de 18 á 24 años. Pagó de contribucion 157,961 rs., y cosecha al año comun 18,000 fanegas de granos y legumbres y 56,000 cántaras de vino, que con los frutos menores importan 1.192,400 rs. Se fabrican cordellates, estameñas y otras telas de lana ordinarias. Hay batanes, arrieria y algun comercio.



**Ermita de San Juan.**

**BERTABILLO:** Villa situada á cuatro leguas de Palencia, en una colina con una hermosa vega al S. Su fundacion es antigua y no tiene cosa notable. Consta de 190 vecinos y 963 habitantes. Pertenece á la diócesis de Palencia y al partido judicial de Baltanas de que dista dos leguas. Tiene una parro-



guía, un pósito y un estanco. En la quinta de 1844 entraron en suerte 56 jóvenes de 18 á 24 años. Pagó de contribucion 32,560 rs., y cosecha al año comun 7,000 fanegas de granos y legumbres y 3,000 arrobas de vino, que con los frutos menores y sus pastos producen 271,000 rs. Su industria consiste en granjería de ganados y fábricas de tegidos de hilo, lana y seda.

**BOADILLA DE RIOSECO:** Villa situada á siete leguas de Palencia, en terreno llano á una legua de Villada. Es de moderna fundacion y no tiene cosa notable. Consta de 210 vecinos y 950 habitantes. Pertenece á la diócesis de Leon y al partido judicial de Frechilla, de que dista dos leguas. Tiene tres parroquias, un pósito, algunas ermitas y un estanco. En la quinta de 1844 entraron en suerte 38 jóvenes de 18 á 24 años. Pagó de contribucion 39,712 rs., y cosecha al año comun 9,000 fanegas de granos y legumbres y 2,000 arrobas de vino, que con los frutos menores producen 301,400 rs. Hay telares para lienzos.

**CASTROMOCHO:** Villa situada á cuatro leguas de Palencia á la margen del rio Valdeginatate, al pié de una colina con dos puentes sobre aquel. Es de antigua fundacion. Consta de 240 vecinos y 920 habitantes. Pertenece á la diócesis de Palencia y al partido judicial de Frechilla de que dista dos leguas. Tiene dos parroquias, un pósito y un estanco: hubo un convento de frailes. En la quinta de 1844 entraron en suerte 38 jóvenes de 18 á 24 años. Pagó de contribucion 27,917 rs., y cosecha al año comun 5,000 fanegas de granos y legumbres, y 1,000 arrobas de vino, que con sus pastos y frutos menores producen 168,300 rs. Hay granjería y tráfico de ganados, fábricas de estameña y otras telas de lana ordinarias.

**CEVICO DE LA TORRE:** Villa situada á tres leguas de Palencia, en un llano circundado de colinas, lindando con el valle de Cerrato. Su fundacion es antigua y hay una ermita que fué iglesia de templarios. Consta de 492 vecinos y 1,920 habitantes. Corresponde á la diócesis de Palencia y al partido judicial de Baltanas de que dista tres leguas. Tiene una parroquia, varias ermitas, un pósito y un estanco. En la quinta de 1844 entraron en suerte 80 jóvenes de 18 á 24 años. Pagó de contribucion 76,452 rs., y cosecha al año comun 10,000 fanegas de granos y legumbres y 4,000 arrobas de vino, que con sus pastos y frutos menores importan 359,400 rs. Hay granjería de ganados y telares para lienzos.

**CEVICO NAVERO:** Villa situada á seis leguas de Palencia, á la falda de una montaña en la reunion de dos valles. Su fundacion es antigua. Consta de 164 vecinos y 620 habitantes. Corresponde á la diócesis de Palencia y al partido judicial de Baltanas de que dista tres leguas. Tiene una parroquia, un pósito y un estanco: hubo un convento de frailes. En la quinta de 1844 entraron en suerte 26 jóvenes de 18 á 24 años. Pagó de contribucion 23,980 rs., y cosecha al año comun 8,000 fanegas de granos y legumbres y 300 arrobas de cera y miel, que con algun vino y los frutos menores producen 261,600 rs. Hay tráfico de miel y cera y algunos telares para lienzos.

**CISNEROS:** Villa situada á cinco leguas de Palencia, en terreno desigual

lindando con Arenillas, Villapilar y sus despoblados. Su fundacion es posterior á la época de los sarracenos. Consta sin dichos despoblados de 387 vecinos y 4,241 habitantes. Corresponde á la diócesis de Leon y al partido judicial de Frechilla de que dista dos leguas. Tiene una parroquia y un estanco. En la quinta de 1844 entraron en suerte 50 jóvenes de 18 á 24 años. Pagó de contribucion 78,950 rs., y cosecha al año comun 41,000 fanegas de granos y legumbres, 5,000 arrobas de vino y 300 de lino, que con los frutos menores importan 410,600 rs. Se hila lana, que se esporta para las fábricas de Palencia.

**CUBILLAS DE CERRATO:** Villa situada á cuatro leguas de Palencia, al pié de una cuesta cerca del arroyo Maderazo, lindando con Valoria. Es de moderna fundacion. Consta de 160 vecinos y 700 habitantes. Corresponde á la diócesis de Palencia y al partido judicial de Baltanas de que dista cuatro leguas. Tiene una parroquia, un hospital y un estanco. En la quinta de 1844 entraron en suerte 28 jóvenes de 18 á 24 años. Pagó de contribucion 22,716 rs., y cosecha al año comun 5,000 fanegas de granos y legumbres y 6,000 arrobas de vino, que con los frutos menores producen 222,400 rs. Su industria consiste en fábricas de aguardiente, yeso y molinos harineros.

**DUEÑAS:** Villa situada á una y media leguas de Palencia, en la falda de una colina cerca de la reunion de los rios Carrion y Pisuerga, al Arlanza y Arlanzon. Su fundacion es de tiempo inmemorial: en la cima de la citada colina hay ruinas de un castillo al parecer de los moros. Inmediato á esta villa se halla el puente colgante llamado de la Union, recientemente construido bajo la direccion del ingeniero don Andrés Mendizabal. Todo el material de hierro



Puente de la Union.

se ha elaborado en Bilbao; en lugar de cadenas para el sosten de los pendolones, son maromas de alambre; el número de pendolones para el sosten del puente es de 63; tiene 80 varas de largo y seis de ancho de uno á otro antepecho; la parte de cantería está perfectamente desempeñada. Por el puente pasa el camino real de Aragon, y es de suma importancia para el continuo paso de los vecinos de Dueñas, que diariamente tienen que ir á beneficiar sus preciosas vegas, ricas en viñedos, frutas esquisitas y varias otras producciones. Consta de 534 vecinos y 2,490 habitantes. Corresponde á la diócesis y partido judicial de Palencia. Hay administracion de tabacos, una parroquia, varias ermitas, un hospital, un pósito y hubo un convento de frailes. En la quinta de 1844 entraron en suerte 101 jóvenes de 18 á 24 años. Pagó de contribucion 159,361 rs., y cosecha al año comun 16,000 fanegas de granos y legumbres y 9,000 arrobas de vino, que con los frutos menores importan 612,800 rs. Su industria consiste en fábricas de curtidos y molinos harineros.

**FROMISTA:** Villa situada á cinco leguas de Palencia, en terreno llano á orillas del canal de Campos. Su fundacion es de tiempo inmemorial: tuvo suntuosas murallas de que aun conserva restos, así como de haber sido poblacion de mayor consideracion que hoy. Consta de 276 vecinos y 1,029 habitantes. Corresponde á la diócesis de Palencia y al partido judicial de Carrion. Tiene tres parroquias, dos hospitales, un pósito, un estanco y hubo un convento de monges. En la quinta de 1844 entraron en suerte 52 jóvenes de 18 á 24 años. Pagó de contribucion 25,853 rs. y cosecha al año comun 18,000 fanegas de granos y legumbres y 14,000 arrobas de vino de mala calidad, que con los frutos menores y sus pastos producen 555,900 rs. Hay granjería de ganados, fábricas de armas y de aguardiente.

**GRIJOTA:** Villa situada á una legua de Palencia, en terreno llano y rodeado por el canal de Campos. Es de antigua fundacion. Consta de 230 vecinos y 1,100 habitantes. Corresponde á la diócesis y partido judicial de Palencia. Tiene una parroquia y un estanco. En la quinta de 1844 entraron en suerte 44 jóvenes de 18 á 24 años. Pagó de contribucion 74,116 rs. y cosecha al año comun 22,000 fanegas de granos y legumbres y 13,000 arrobas de vino, que con los frutos menores importan 790,000 rs. Su industria consiste en panaderías y fábricas de harina.

**PAREDES DE NAVA:** Villa situada á cuatro leguas de Palencia, en terreno llano, al pié de una cordillera inmediata al rio Villarumbroso. Su fundacion es antigua. Consta de 1,130 vecinos y 4,662 habitantes. Corresponde á la diócesis de Palencia y al partido judicial de Frechilla de donde dista dos leguas. Tiene administracion de tabacos, cuatro parroquias, un convento de monjas, un hospital, una ermita y hubo un convento de frailes. En la quinta de 1844 entraron en suerte 186 jóvenes de 18 á 24 años. Pagó de contribucion 198,368 rs., y cosecha al año comun 42,000 fanegas de granos y legumbres y 9,000 arrobas de vino, que con los frutos menores y sus pastos importan 4.295,000 rs. Hay granjería y tráfico de ganados y fábricas de curtidos y estameñas.

**PALENZUELA:** Villa situada á seis leguas de Palencia, á orillas del rio Arlanza, en terreno peñascoso, á la falda de una montaña, y tiene un puente sobre dicho rio. Es de antigua fundacion. Consta de 304 vecinos y 4,562 habitantes, y corresponde á la diócesis de Burgos y al partido judicial de Baltanas, de que dista tres leguas. Tiene dos parroquias, un convento de monjas, dos hospitales, un estanco y hubo un convento de frailes. En la quinta de 1844 entraron en suerte 51 jóvenes de 18 á 24 años. Pagó de contribucion 25,796 reales, y cosecha al año comun 14,000 fanegas de granos y legumbres y 40,000 arrobas de regular vino, que con los frutos menores y sus pastos producen 552,000 rs. Hay telares para lienzos, mantas y alforjas muy estimadas, se hacen medias de lana y tráfico de ellas.

**PRÁDANOS:** Lugar situado á doce leguas de Palencia, en terreno llano, en el valle Ojeda y en la carretera de Reinosa á Mayorga. Su fundacion es antigua. Consta de 202 vecinos y 948 habitantes. Corresponde á la diócesis de Burgos y al partido judicial de Cervera del rio Pisuerga de que dista cuatro leguas. Tiene una parroquia y un estanco. En la quinta de 1844 entraron en suerte 34 jóvenes de 18 á 24 años. Pagó de contribucion 42,272 rs., y cosecha al año comun 9,000 fanegas de granos y legumbres, que con los frutos menores y sus pastos importan 302,000 rs. Hay granjeria y tráfico de ganados y se fabrican paños ordinarios.

**PIÑA DE CAMPOS:** Villa situada á cuatro leguas de Palencia, en terreno llano entre el rio Hueiza y el canal de Campos, confinando con Tomara. Su fundacion es moderna. Consta de 498 vecinos y 950 habitantes. Pertenece á la diócesis de Palencia y partido judicial de Astudillo, de que dista dos leguas. Tiene una parroquia, dos hospitales y un estanco. En la quinta de 1844 entraron en suerte 38 jóvenes de 18 á 24 años. Pagó de contribucion 28,794 reales, y cosecha al año comun 9,000 fanegas de granos y legumbres y 3,000 arrobas de vino, que con los frutos menores importan 310,000 rs. Se fabrican cordones de lana y tiene feria el 8 de setiembre de cada año.

**TORQUEMADA:** Villa situada á tres leguas de Palencia, en terreno llano á orillas del Pisuerga, sobre el que tiene un buen puente. Su fundacion es de tiempo inmemorial. En esta villa nació la infanta doña Catalina, hija de Felipe I. Consta de 583 vecinos y 2,700 habitantes. Pertenece á la diócesis de Palencia y al partido judicial de Astudillo de que dista tres leguas. Tiene una parroquia, un hospital, un pósito y un estanco. En la quinta de 1844 entraron en suerte 85 jóvenes de 18 á 24 años. Pagó de contribucion 93,450 rs., y cosecha al año comun 16,000 fanegas de granos y legumbres y 4,000 arrobas de vino, que con los frutos menores y sus pastos importan 536,000 rs. Hay fabricas de aguardiente, pellejos para vino y granjeria de ganados.

**VILLAHUMBRALES:** Villa situada á dos leguas de Palencia, á orillas del Canal de Campos, sobre el que tiene un buen puente. Es de moderna fundacion. Pertenece á la diócesis y partido judicial de Palencia. Consta de 308 vecinos y 4,240 habitantes. Tiene una parroquia, una ermita y un estanco. En la



quinta de 1844 entraron en suerte 41 jóvenes de 18 á 24 años. Pagó de contribucion 32,480 rs., y cosecha al año comun 11,000 fanegas de granos y legumbres, 3,000 arrobas de vino, que con los frutos menores producen, 402,000 reales. Hay telares para tegidos de lana.

**VILLA HERRERO:** Villa situada á ocho leguas de Palencia, en terreno desigual lindando con Villadiesma. Su fundacion es moderna. Consta de 175 vecinos y 950 habitantes. Corresponde á la diócesis de Palencia y partido judicial de Carrion de que dista dos leguas. Tiene una parroquia, un pósito y un estanco. En la quinta de 1844 entraron en suerte 39 jóvenes de 18 á 24 años. Pagó de contribucion 29,114 rs., y cosecha al año comun 4,000 fanegas de granos y legumbres, y 2,500 arrobas de vino, que con los frutos menores y sus pastos importan 203,400 rs. Hay granjeria de ganados y se tegan lienzos y colchas de lana.

**VILLALCÁZAR DE SIRGA Ó VILLASIRGA:** Villa situada á cinco leguas de Palencia, en terreno llano confinando con Arconada. Su fundacion es inmemorial. Los templarios tuvieron en esta villa una fortaleza ó convento que fué de las primeras bailías de Castilla, cuyo edificio es hoy iglesia parroquial en la que se hallan dos grandes urnas sepulcrales; una pertenece al infante don Felipe, hijo del Santo rey don Fernando III, y la otra, igual en un todo, á su segunda muger doña Inés de Castro. En la tapa ó losa que cubre el sepulcro del infante hay un busto que le representa; y en el espesor ó grueso de dicha losa á la parte que corresponde á la cabeza se lee en caractéres góticos: *Era mi-lesima, trecentésima duodécima, quarto Kalendas mensis Decembris, vigilia Beati Saturnini, obiit Dominus Philippus, Infans vir nobilissimus, filius Regis Ferdinandi patris, cuius sepultura est Hispalis, cuius ánima requiescat in pace, amen. Filius utro jacet hic in Ecclesia B. Mariæ de Villasirga, cuius omnipotenti Deo ánima insanctis omnibus commendetur. Dicant omnes Pater noster, etc. Ave María.* Las urnas que tienen mucha escultura, pero informe é incorrecta, tocando muy de cerca en lo bárbaro, manifiestan bastante por las figuras lo que quieren representar, como són los obispos en el acto de depositar el cuerpo en una caja, las mugeres que leen, los templarios, los frailes descalzos, los franciscanos y pueblo que afligido contempla aquel acto. La calidad de la piedra es blanca, caliza y muy dócil para trabajarse: de distinta piedra son las tapas donde están los bultos mayores que el natural de los dichos infantes, y mejor trabajados, con especialidad las cabezas. Consta su poblacion de 105 vecinos y 422 habitantes. Corresponde á la diócesis de Palencia y al partido judicial de Carrion de que dista una legua. Tiene una parroquia, un hospital, un asilo de peregrinos, un pósito y un estanco. En la quinta de 1844 entraron en suerte 46 jóvenes de 18 á 24 años. Pagó de contribucion 9,670 rs., y cosecha al año comun 5,000 fanegas de granos y legumbres y 1,000 arrobas de vino, que con los frutos menores y sus pastos importan 172,000 rs. Hay granjeria de ganados, fábricas de hilados y tegidos de lana.

**VILLAMEDIANA:** Villa situada á tres leguas de Palencia, en terreno desigual



al pié de una colina, confinando con Torquemada. Es de antigua fundacion: conserva restos de sus muros al parecer del tiempo de los moros. Consta de 280 vecinos y 1,210 habitantes. Corresponde á la diócesis de Palencia y al partido judicial de Astudillo, de que dista tres leguas. Tiene una parroquia, un pósito y un estanco. En la quinta de 1844 entraron en suerte 49 jóvenes de 18 á 24 años. Pagó de contribucion 25,276 rs. y cosecha al año comun 5,000 fanegas de granos y legumbres, 3,000 arrobas de vino, que con los frutos menores y sus pastos producen 194,000 rs. Hay granjeria de ganado y se fabrican medias de lana.

**VILLARRAMIÉL:** Villa situada á cinco leguas de Palencia, en terreno llano confinando con Villafrades. Es de antigua fundacion. Consta de 608 vecinos y 2,879 habitantes. Corresponde á la diócesis de Palencia y al partido judicial de Frechilla, de que dista dos leguas. Tiene dos parroquias, un hospital, dos ermitas, un pósito y un estanco. En la quinta de 1844 entraron en suerte 106 jóvenes de 18 á 24 años. Pagó de contribucion 85,256 rs., y cosecha al año comun 52,000 fanegas de granos y legumbres, que con los frutos menores y algun vino importan 1,572,000 rs. Se hila y carda lana para las fábricas de Palencia y otros puntos: se fabrican baldeses, pergaminos y estameñas.

**VILLASARRACIN:** Villa situada á ocho leguas de Palencia, en terreno llano confinando con Villaproviana. Su fundacion es antigua. Consta de 240 vecinos y 915 habitantes. Corresponde á la diócesis de Palencia y al partido judicial de Saldaña, de que dista cuatro leguas. Tiene una parroquia, una ermita, un hospital y un estanco. En la quinta de 1844 entraron en suerte 36 jóvenes de 18 á 24 años. Pagó de contribucion 25,491 rs., y cosecha al año comun 7,000 fanegas de granos y legumbres, y 36,000 arrobas de vino, que con los frutos menores importan 604,000 rs. Hay granjeria de ganados y telares para lienzos.

**VILLAVIUDAS:** Villa situada á tres leguas de Palencia, en terreno llano confinando con Torquemada. Es de fundacion moderna. Consta de 171 vecinos y 704 habitantes. Corresponde á la diócesis de Palencia y al partido judicial de Baltanas, de que dista una legua. Tiene una parroquia, una ermita, un pósito y un estanco. En la quinta de 1844 entraron en suerte 28 jóvenes de 18 á 24 años. Pagó de contribucion 24,212 rs., y cosecha al año comun 10,000 fanegas de granos y legumbres, y 4,000 arrobas de vino, que con los frutos menores importan 312,600 rs. Hay telares para lienzos.

**VILLADA:** Villa situada á siete leguas de Palencia, en terreno llano á orillas del rio Sequillo, sobre el que tiene un puente de madera. Es de moderna fundacion. Consta de 790 vecinos y 2,950 habitantes. Corresponde á la diócesis de Leon y al partido judicial de Frechilla de que dista tres leguas. Tiene dos parroquias, un pósito, un estanco y hubo un convento de frailes. En la quinta de 1844 entraron en suerte 83 jóvenes de 18 á 24 años. Pagó de contribucion 217,400 rs., y cosecha al año comun 34,000 fanegas de granos y legumbres, y 2,000 arrobas de lino, que con algun vino, sus pastos y los frutos menores