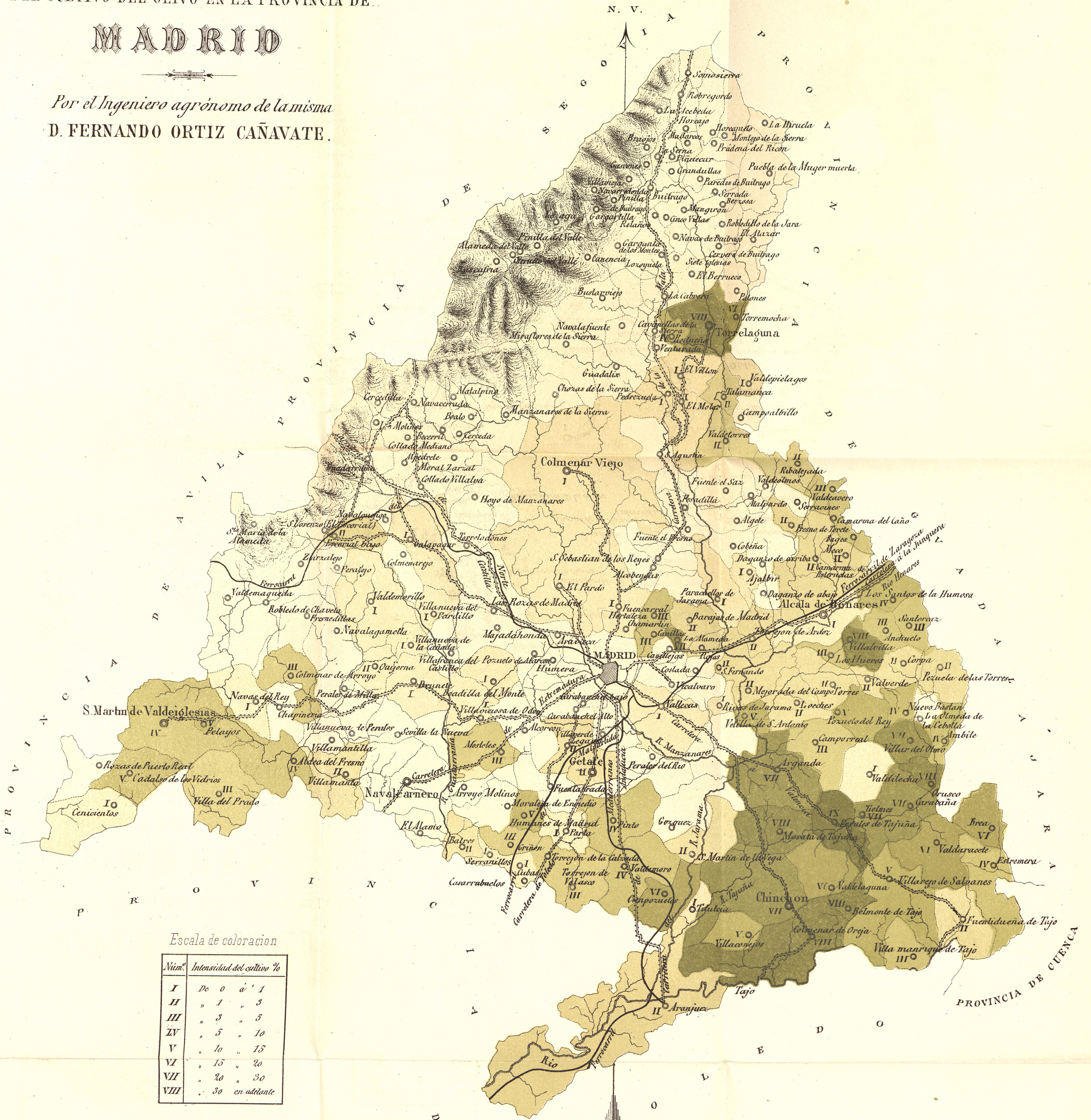


# MAPA AGRÓNOMICO

DEL CULTIVO DEL OLIVO EN LA PROVINCIA DE


# MADRID

Por el Ingeniero agrónomo de la misma  
D. FERNANDO ORTIZ CAÑAVATE.

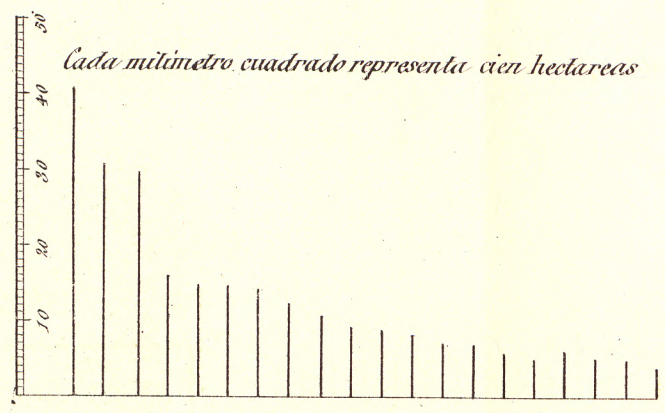


Escala de coloración

Núm.	Intensidad del cultivo %
I	De 0 a 1
II	" 1 " 3
III	" 3 " 5
IV	" 5 " 10
V	" 10 " 15
VI	" 15 " 20
VII	" 20 " 30
VIII	" 30 en adelante



Escala de 1/200,000

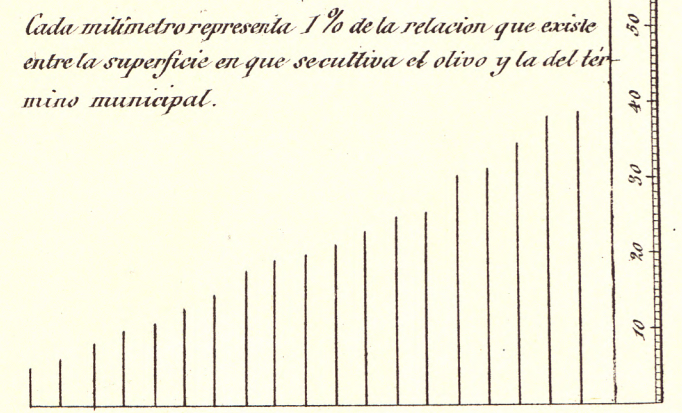


Cólenar de Orga  
Chinchón  
Perales de Tajuña  
Arganda  
Villalago de Sahagún  
Torrelaguna  
Morata de Tajuña  
Valdecarlos  
Belmonte de Tajo  
Tiempocillos  
Villadriella  
S. Martín de Valdeiglesias  
Fuentes  
Orusco  
Villalaguna  
Villar del Olmo  
Valdemoro  
Gadós  
Torremocha

Resumen por partidos judiciales.

Partidos judiciales	Superficie total cultivada			Superficie total del partido			Relación
	Hectáreas.	A°	C°	Hectáreas	A°	C°	
Madrid de Henares	5030	00	54	139565	10	49	0'03
Colmenar Viejo	247	51	62	173653	69	68	0'01
Getafe	2982	42	37	80092	85	84	0'08
Chinchón	10850	96	20	115406	58	43	0'10
Navalcarnero	895	57	81	93905	71	84	0'09
S. Martín de Valdeiglesias	1731	72	02	62277	21	90	0'02
Torrelaguna	1996	87	17	125117	69	23	0'01
<b>Total</b>	<b>32748</b>	<b>83</b>	<b>69</b>	<b>790018</b>	<b>87</b>	<b>41</b>	<b>0'04</b>

Lit. de las Artes, Logaños 57



Nuevo Baztan  
Santos de Humosa  
Ambite  
Pozuelo del Rey  
Villalago de S. Antonio  
Fuentes  
Villalaguna  
Tiempocillos  
Valdecarlos  
Arganda  
Villar del Olmo  
Valdecarlos  
Las Alamedas  
Chinchón  
Orusco  
Colmenar de Orga  
Torrelaguna  
Belmonte de Tajo  
Villadriella  
Fuentes de Tajuña