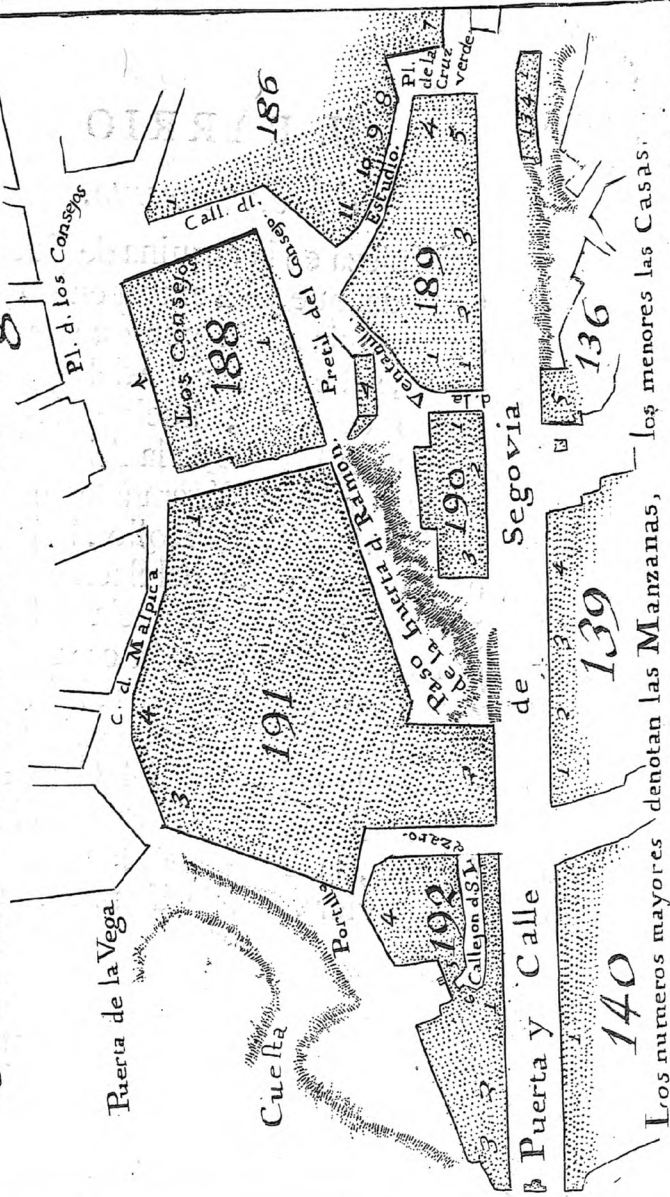


# Barrio de la Puerta de Segovia.



Los numeros mayores denotan las Manzanas, los menores las Casas.

## II. BARRIO

*del Sacramento.*

**E**Mpieza en la esquina de Puerta-Cerrada, que vá à entrar en la calle de Segovia, baja por ésta ambas ceras, sube por la calle del Estudio mano derecha, buelve de este modo por la calle de la Almudena, entra por la de Nágera à la de Madrid, sale à la del Rollo, baja por esta cruzando la del Sacramento, y por bajo de la Plazuela del Cordón, coge el resto de la calle de los Azotados, ambas ceras, hasta salir à la de Segovia; y además comprehende las calles del Codo, de Tente-tieso, de Sin-Puertas, del Conde, la Traviesa, Plazuela de San Javièr, y de la Cruz verde.



## III. BARRIO

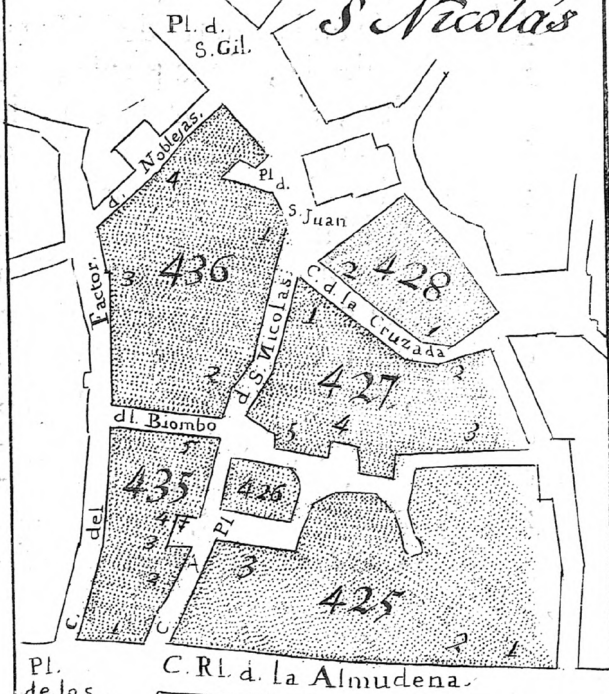
*de San Nicolàs.*

**D**A principio en las dos esquinas de la calle de Cruzada , que dan vista à la del Luzòn , baja por la expresada de Cruzada , ambas ce-  
ras , y por la izquierda continúa la Plazuela de San Gil , y se entra por la calle de Noblejas , Plazuela de Rebeque, calle del Factór, todo mano izquierda , en cuya forma buelve por la calle de la Almudena, hasta la esquina que vá à entrar en la calle del Luzòn , por San Salvador; y tiene tambien las del Biombo , de San Nicolás , y su Plazuela, con parté de la de San Juan.

IV;



# Barrio de S. Nicolás



Los numeros mayores denotan las **Manzanas**, los menores las **Casas**.

## IV. BARRIO

*de Santa Maria.*

**P**Rincipia en la Puerta de la Vega, mano izquierda, viene por la calle de Malpica, sigue por la cera de Santa Maria, y entra del mismo modo en la calle del Factor, sigue asi por la Plazuela, y calle de Noblejas, sale à la Plazuela de San Gil, dicha cera, hasta la Puerta de Palacio; y tiene las calles de Pumar, de Santa Ana la Vieja, del Arco de Palacio, de los Autores, del Viento, del Pretil, y las Plazuelas de Santa Maria, de Rebeque, y de las Cavallerizas, y Altillo de Losa.

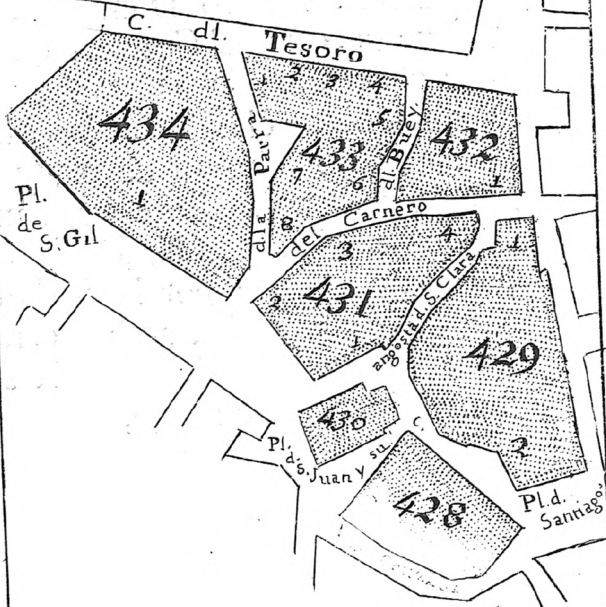


## V. BARRIO

*de San Juan.*

**D**A principio en el Convento de San Gil, su cera, y calle de San Juan, hasta la entrada de la Plaza de Santiago, ambas ceras, baja por las mismas de la calle Angosta de Santa Clara, entra en la del Tesoro, sobre mano izquierda, hasta la Puerta de Palacio; y tiene las calles de la Parra, del Carnero, y del Buey.

# Barrio de S. Juan.



Los numeros mayores denotan  
las Manzanas, los menores  
las casas.

## VI. BARRIO

*de los Caños.*

**P**Rincipia en la esquina de la Plazuela de Santo Domingo, en la Cuesta, cerca del Convento, baja por ella, cruza la Plazuela de los Caños, hasta el Salòn de las Máscaras, con inclusion de èl, y su Pasadizo, buelve dicha cerca, mano izquierda, al subir ácia Santa Clara, y se entra por la de Santa Cathalina la Vieja, ambas cercas, toda ella; y además tiene la subida à Santo Domingo,

VII.

# Barrio de los Caños

Los numeros mayores de-  
notan las Man-  
zanas, los me-  
nores las  
Casas.

Subida a Sto Domingo

Pla. de  
Sto Domingo,

404

Plaz. d. la Biblioteca  
y del Teatro  
d. Bayle de  
Mascara.

411  
Coliseo

Los  
Caños  
d' Peral.

424  
de Sa. Catalina la Vieja.  
423

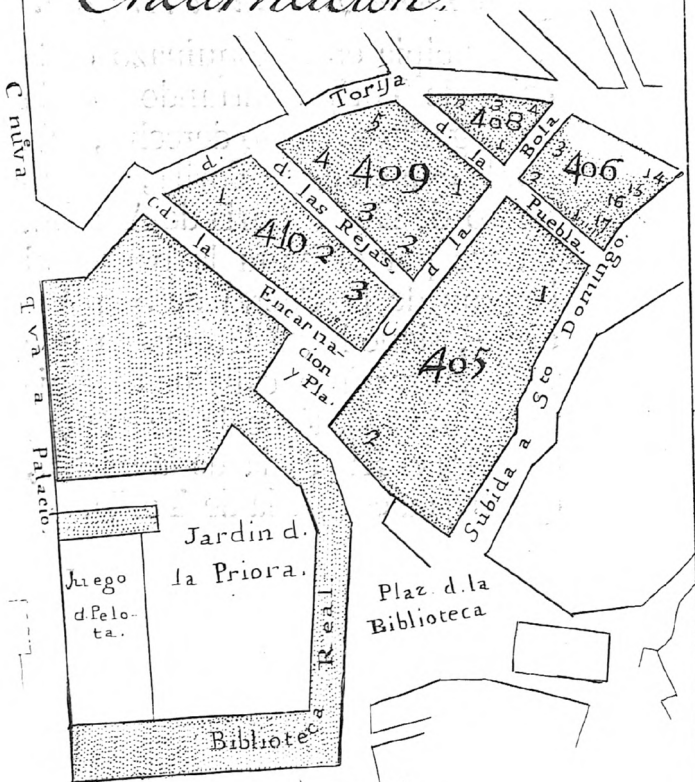
## VII. BARRIO

*de la Encarnacion.*

**P**Rincipia en la Puerta de Palacio por la calle del Tesoro, cerca izquierda, donde está la Capilla, corre su linea, cruza la Plazuela de la Bibliotheca, sube por la Cuesta de Santo Domingo, mano izquierda, hasta la esquina de su Plazuela; y desde el principio de la calle de Torija, baja por ella, dicha mano, la Plazuela de Doña Maria Aragon, hasta Palacio; y tiene además las calles de las Rejas, de la Encarnacion, parte de la de la Puebla, calle de la Bola, y la Plazuela de la Encarnacion.



# Barrio de la Encarnacion.



Los numeros mayores denotan las Manzanas, los menores las Casas.

## VIII. BARRIO

*de Doña Maria de Aragon.*

**P**Rincipia en el esquinazo de la calle de Torija, entrando por la de Leganitos, mano derecha, baja por la expresada de Torija, al Convento de Doña Maria de Aragon, buelve por èl hasta la bajada al camino de la Puerta de San Vicente, sigue hasta la esquina que vá à entrar à la calle de Leganitos; y ademàs tiene la del Relox, de Mira el Rio, y la de la Puebla, que baja à esta de la de Torija.

QUAR-

# Barrío de D.<sup>a</sup> Maria de Aragon



Pla.  
de D.<sup>a</sup> Maria  
de Aragon.

Los numeros mayores  
denotan las **M**anzanas,  
los menores las **C**asas.

1875

1876

1877

1878

1879

1880

1881

1882

1883

1884

1885

1886

1887

1888

1889

1890

1891  
1892  
1893  
1894  
1895  
1896  
1897  
1898  
1899  
1900

## C

## QUARTEL DE AFLIGIDOS,

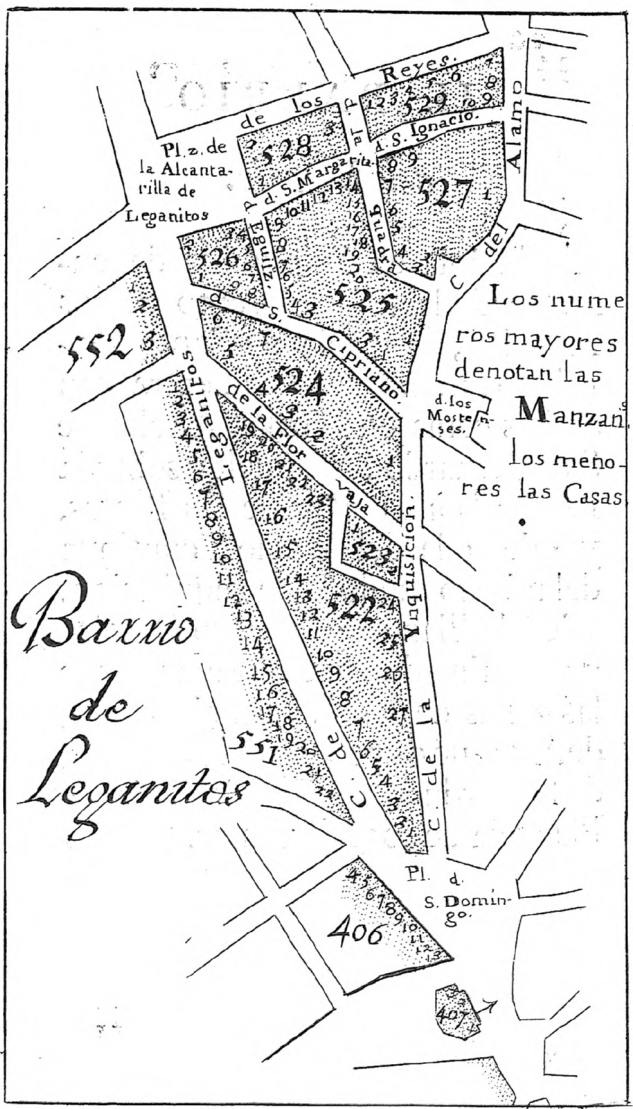
*De cargo del Señor Don Ignacio de Santa Clara, que vive calle Ancha de San Bernardo, frente de la Casa del Marqués de Grimaldo.*

**E**Mpieza en la Plazuela de Santo Domingo, desde la Esquina de los Angeles, con ambas ceras de toda la Plazuela, y de la calle Ancha, hasta la Puerta de Foncarral, sale por la mano izquierda al campo, dá buelta por su cerca, entra por la Puerta de San Vicente, mano izquierda, sube por la calle de Leganitos, hasta la salida de la Plazuela de Santo Domingo, con ambas ceras.

32  
PRIMER BARRIO.

*de Leganitos.*

DA principio en la Plazuela de Santo Domingo , esquina de el Cuerpo de Guardia , mano izquierda , de cuyo modo sigue por la calle de la Inquisicion , y la del Alamo , baja tambien sobre dicha mano por la de los Reyes , sube con ambas ceras la de Leganitos , y sale à la Plazuela de Santo Domingo , hasta la esquina de la entrada à la calle de Inquisicion ; y tiene además las de San Ignacio , San Cypriano , Santa Margarita , de la Quadra , de Eguiluz , y de la Flor baja desde la de Leganitos , hasta la de Inquisicion.



## II. BARRIO

*del Rosario.*

**P**Rincipia en la esquina de enfrente de la del Convento de los Angeles, Plazuela de Santo Domingo, mano derecha, entra con ambas ceras en la calle Ancha de San Bernardo, dá buelta sobre la izquierda à la calle de las Beatas, y sale à la del Alamo, continúa del mismo modo la de Inquisicion, sale à la Plazuela de Santo Domingo, esquina donde empezó; y tiene las calles de En-hora-mala vayas, de Aunque os pese, de Sal si puedes, de la Garduña, de la Flor baja, y Plazuela de los Mostenses.





## III. BARRIO

*de la Plazuela del Gato.*

DA principio en la esquina de la calle de las Beatas , por la Ancha de San Bernardo , ambas ceras, de esta hasta la esquina de la de San Benito , entra por ella à mano izquierda, y en la de Juan de Dios, y de San Bernardino , baja del proprio modo la Plazuela de Capuchinas , y sigue la calle del Alamo, entra en la de las Beatas , à la esquina en que empezò, siempre por la izquierda ; y tiene las calles de Ponciano de Olivares , de la Manzana , parte de la de los Reyes , y de Amanuel.

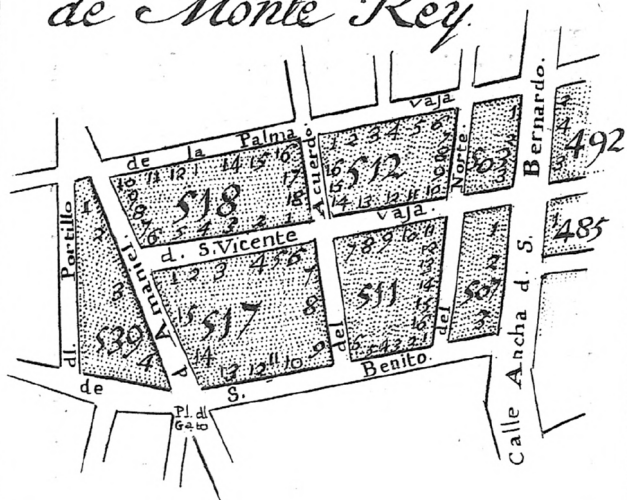


## IV. BARRIO

*de las Niñas de Monte-Rey.*

**P**Rincipia en la esquina de la calle de San Benito , por la Ancha de San Bernardo , sigue por esta ambas ceras , entra en la de la Palma baja , mano izquierda , de cuyo modo la sigue , y buelve por la del Portillo à tomar la de San Benito , dicha cera , à la esquina en que empezò ; y tiene las calles de San Vicente baja , y parte de las de Amaniel , de el Norte , y de el Acuerdo.

# Barrio de las Niñas de Monte Rey.



Los numeros mayores denotan las Manzanas  
los menores las Casas.

## V. BARRIO

*de Mon-Serrat.*

**D**A principio en la esquina de la calle de la Palma baja , por la Ancha de San Bernardo , sigue esta ambas ceras , hasta la Puerta de Fuencarral , buelve sobre la izquierda por el Campo , hasta la Puerta del Conde-Duque , dicha mano , à la del Portillo , buelve esta à la de la Palma baja , siempre la misma cera , hasta la esquina en que empezò ; y ademàs tiene las calles de San Hermenegildo, de San Juan la Nueva , de Quiñones , de San Dimas , lo alto de la del Acuerdo , y las Plazuelas delas Comendadoras de Santiago , y de San Juan la Nueva.

VI.



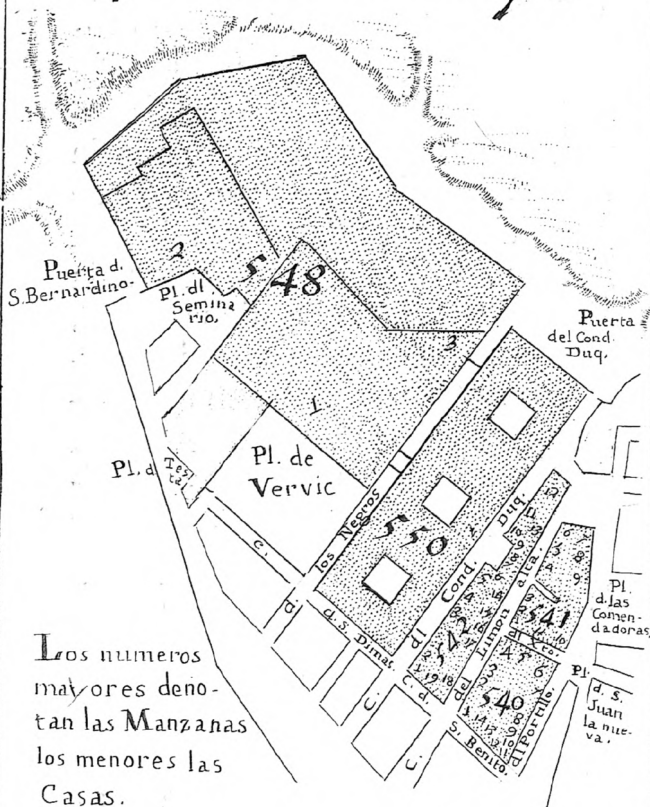
## VI. BARRIO

*del Quartèl de Guardias de Corps:*

**P**Rincipia en el Seminario de Nobles , cruza la Plazuela del Duque de Liria , y de Bervick , sobre mano izquierda , entra de este modo por la calle de San Dimas , y de San Benito , buelve à la del Portillo , y Plazuela de las Comendadoras , y de San Juan la Nueva , hasta la Puerta del Conde-Duque ; y tiene las calles de este nombre , la de los Negros , del Limon alto , del Christo , y la Plazuela del Quartèl de Guardias de Corps.



# Barrio del Cuartel de Guardias de Corps



Los numeros  
mayores deno-  
tan las Manzanas  
los menores las  
Casas.

## VII. BARRIO

*de los Afligidos.*

**D**A principio en la Puerta de San Bernardino, sigue por la Plazuela de Afligidos, mano izquierda, continúa de este modo por la calle de San Bernardino, y entra en la de Juan de Dios, buelve à la de San Benito, y San Dimas, cruza la Plazuela de Bervick, dicha mano, y de este modo sigue hasta la Puerta de San Bernardino, en que empezó; y tiene las calles del Arroyo, de Manuel, de los Martyres de Alcalà, y parte de las del Limòn, de las Negras, y del Conde-Duque, y la Plazuela de Testa.

VIII.

Puerta d  
S. Bernar-  
dino

Pl. dl. Gemmaro

d. los Martir d. Alcala

Pl. d. Testa

d. Arroyo.

Pl. de Vervic.

d. los Negros.

d. S. Dims.

d Manuel

Pl. de los Afligidos.

d Cond. Duq

S. del Limon alra.

S. Benito.

Bernardi d Juan d. Dios.

# Barrio de Afligidos

548

Los numeros mayores denotan las Manzanas los menores las Casas.



## VIII. BARRIO

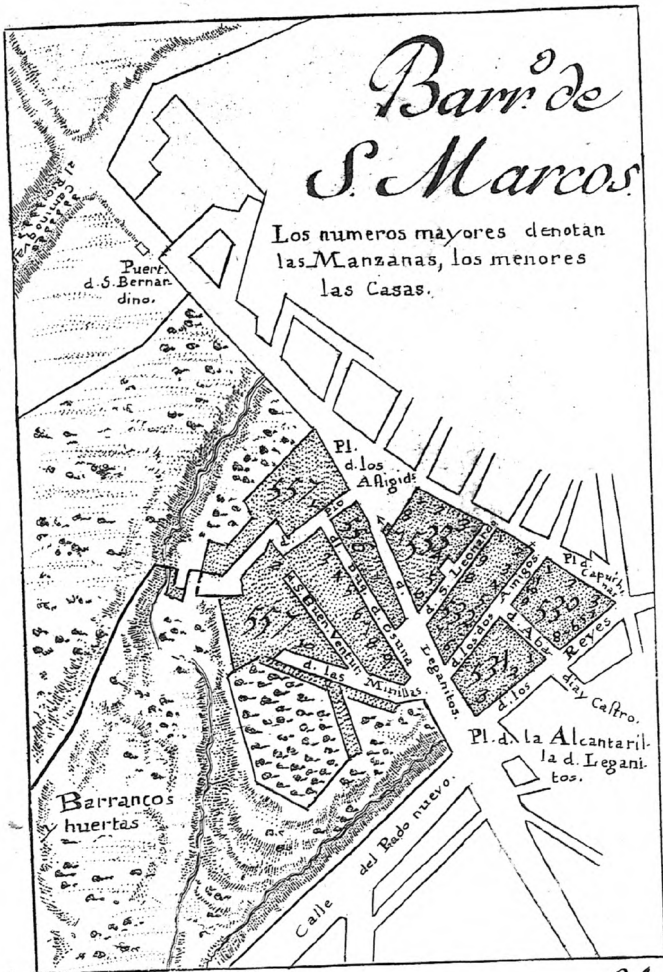
*de San Marcos.*


**D**A principio en la esquina de las Tapias de Pio , sigue por ellas mano izquierda , y cruza la Plazuela de Leganitos , y sigue la calle de los Reyes , buelve à la Plazuela de Capuchinas , entra en la calle de San Bernardino , la que continua , cruza la Plazuela de Afligidos , hasta la Puerta de S. Bernardino , siempre mano izquierda ; y ademàs tiene las calles del Duque de Osuna , de Pio , de San Buenaventura , de San Leonardo , de los dos Amigos , de Abadía , y Castro , de las Mini-llas , y lo alto de la de Leganitos.

QUAR-

# Barrio de S. Marcos

Los numeros mayores denotan las Manzanas, los menores las Casas.





Plan  
of the  
[illegible]

of the [illegible]  
[illegible]

1874

## D

## QUARTEL DE MARAVILLAS,

*De cargo del Señor Don Phe-  
 lippe Solèr , que vive calle de  
 Foncarràl , casa de Astra-  
 rena.*

**D**A principio en la Red de San Luis, esquina de la calle de Jacometrenzo , entra en la de Foncarràl, ambas ceras, sigue de este modo hasta la Puerta de los Pozos, y por fuera de esta , à la de Foncarràl ; comprehende todas las calles intermedias , y las que desembocan en la Ancha de San Bernardo, en la Plazuela de Santo Domingo, en la calle de los Preciados , en la de la Montera , y en la Red de San Luis.

PRI-

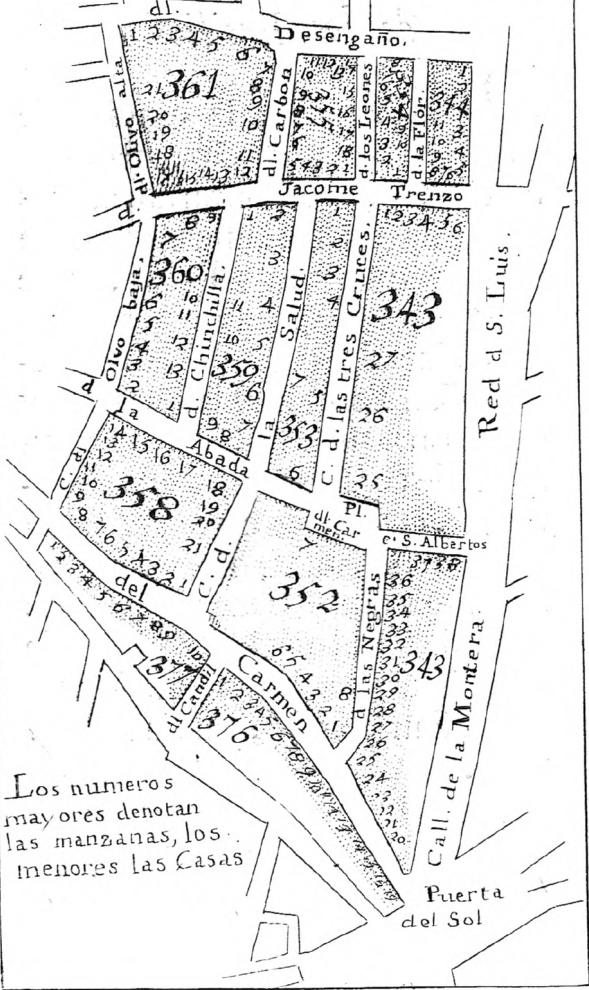
## PRIMER BARRIO

*del Carmen Calzado.*

**P**Rincipia entrando por la Puerta del Sol en la calle del Carmen , ambas ceras , la de los Negros , de San Alberto , hasta las dos esquinas , que dan vista à calle de la Montera , buelve por la Plazuela del Carmen , sube la calle de las tres Cruces , sale à la de Jacometrenzo , todo ambas ceras , y à la Red de S. Luis , buelve , y entra por la de Foncarràl en la del Desengaño , mano izquierda , sigue por ella , y baja del mismo modo por la del Olivo , hasta la esquina de la salida à la de los Preciados , y sigue la del Carmen ambas ceras , adonde empezó ; y además tiene las calles del Candil , de S. Jacinto , de la Salud , de la Abada , de Chinchilla , del Carbòn , de la Flor , de los Leones , y de la calle de Jacometrenzo , lo que comprehende desde la del Olivo à la Red de S. Luis.



# Barr. del Carmen Calzado.



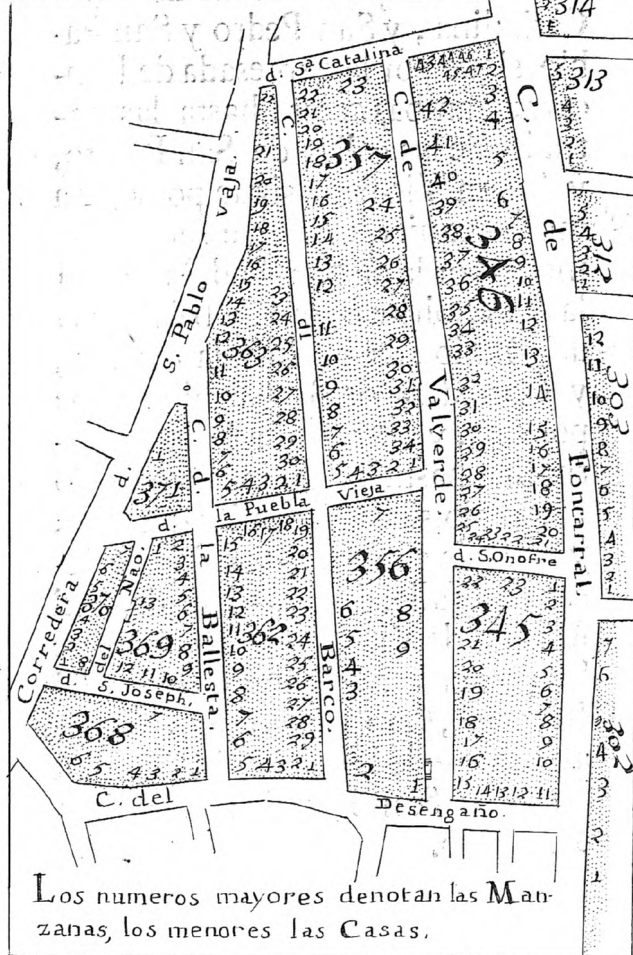
## II. BARRIO

*de los Basilio.*

**D**A principio en la esquina de la calle del Desengaño, mano izquierda, calle de Foncarràl, ambas ceras, hasta las esquinas de las de San Pedro, y San Pablo, y de Santa Catalina, entra por esta à mano izquierda, sale à la Corredera de San Pablo, por la que baja, y del mismo modo sigue à dar vista à la calle de la Luna, buelve à Portacœli, cuya linea corre por la del Desengaño, hasta la esquina en que empezò; y tiene tambien las calles de San Joseph, del Nabo, de la Ballesta, del Barco, de Valverde, de San Onofre, y de la Puebla vieja.

## III.

# Bar.º de S. Basilio.

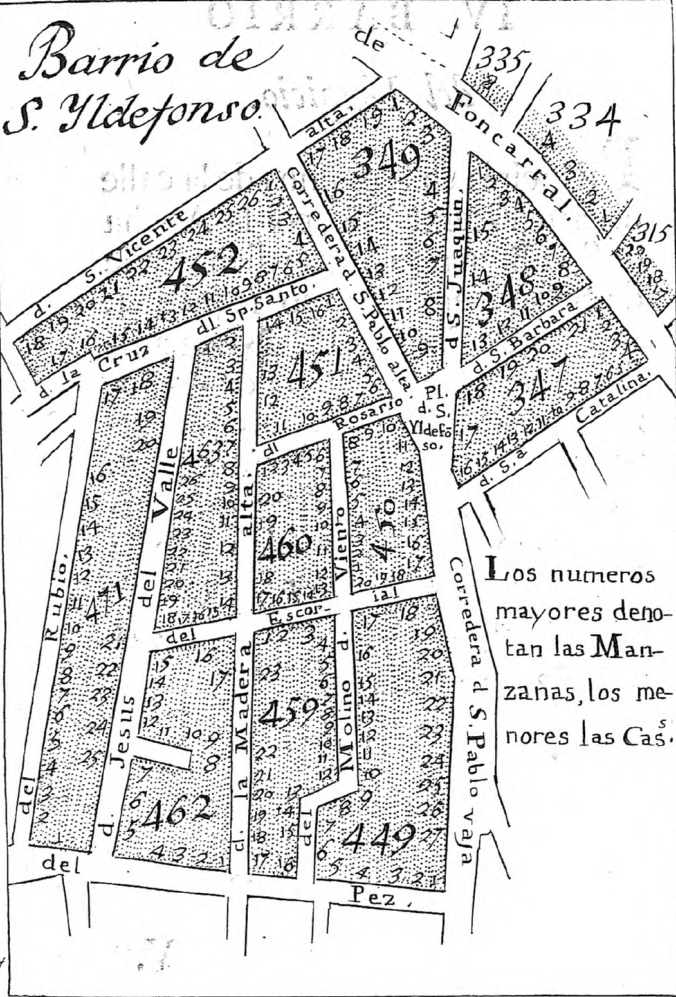


Los numeros mayores denotan las Manzanas, los menores las Casas.

*de San Ildefonso.*

**E**Mpieza en la calle de Foncarral, en las dos esquinas de las de Santa Cathalina, y San Pedro y San Pablo, sigue por la expresada de Foncarral, ambas ceras, hasta las entradas de las calles de San Benito, y de San Vicente, sigue por esta à mano izquierda, buelve del mismo modo por la de San Andrès, cruza la del Espiritu Santo, y baja por la del Rubio, da buelta à la del Pez, y Corredera de San Pablo, sube por esta, y entra en la de Santa Cathalina, hasta la esquina en que diò principio, siempre por la izquierda; y además contiene las calles de Jesus del Valle, de la Madera alta, del Molino de Viento, del Rosario, de San Joachin, de Santa Barbara, del Escorial, Corredera de San Pablo alta, parte de la calle de la Cruz del Espiritu Santo, y Plazuela de San Ildefonso.

# Barrio de S. Yldefonso.



Los numeros  
mayores deno-  
tan las Man-  
zanas, los me-  
nores las Cas.