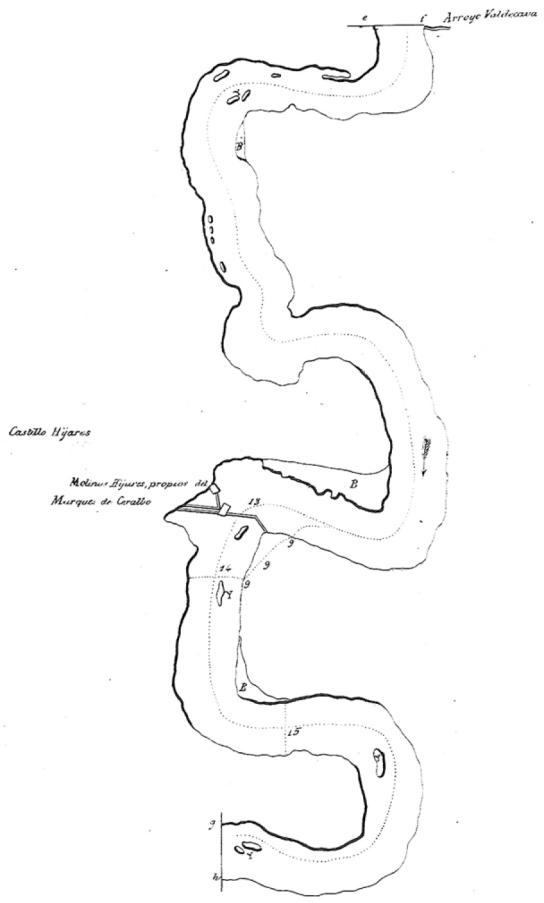


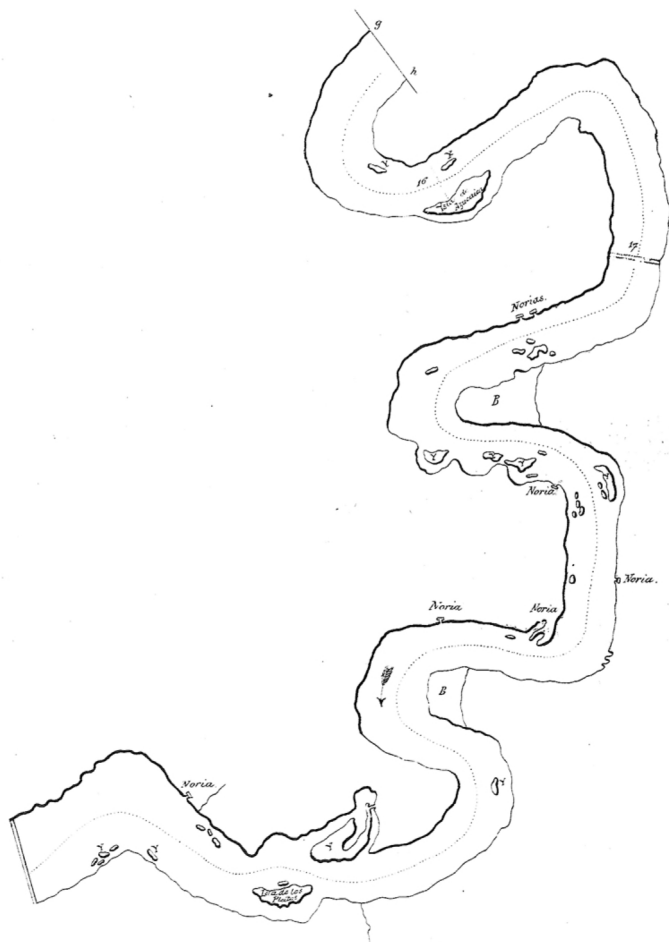
Numero 6.

Desde el indicado Arroyo de Valdecoava hasta las dos Ybetas que se manifiestan cuya distancia es de 1. legua.



Numero 7.

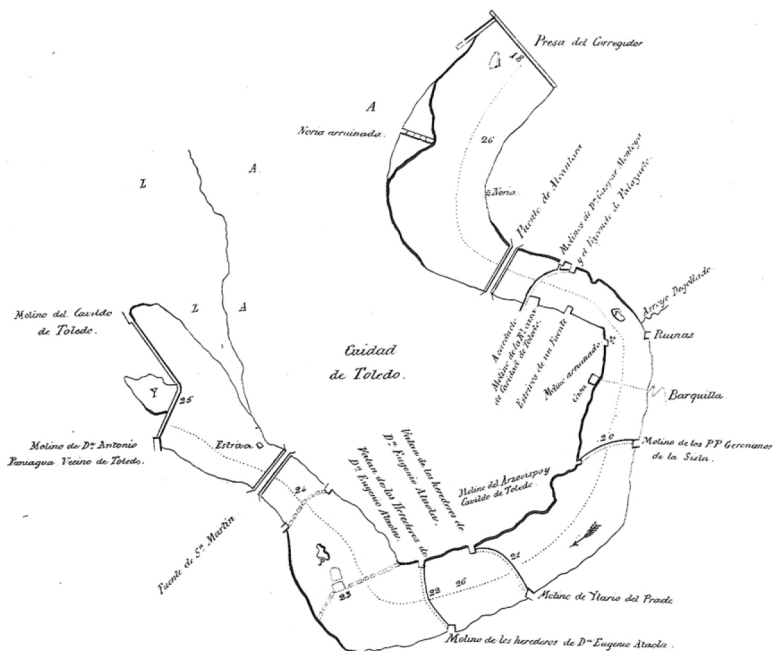
Desde el estremo anterior g, h. hasta la presa llamada del 3.^o Corregidor, en Toledo, cuya distancia es de $\frac{3}{4}$ de legua.



Vista del Corregidor,
desde las presas de
Toledo

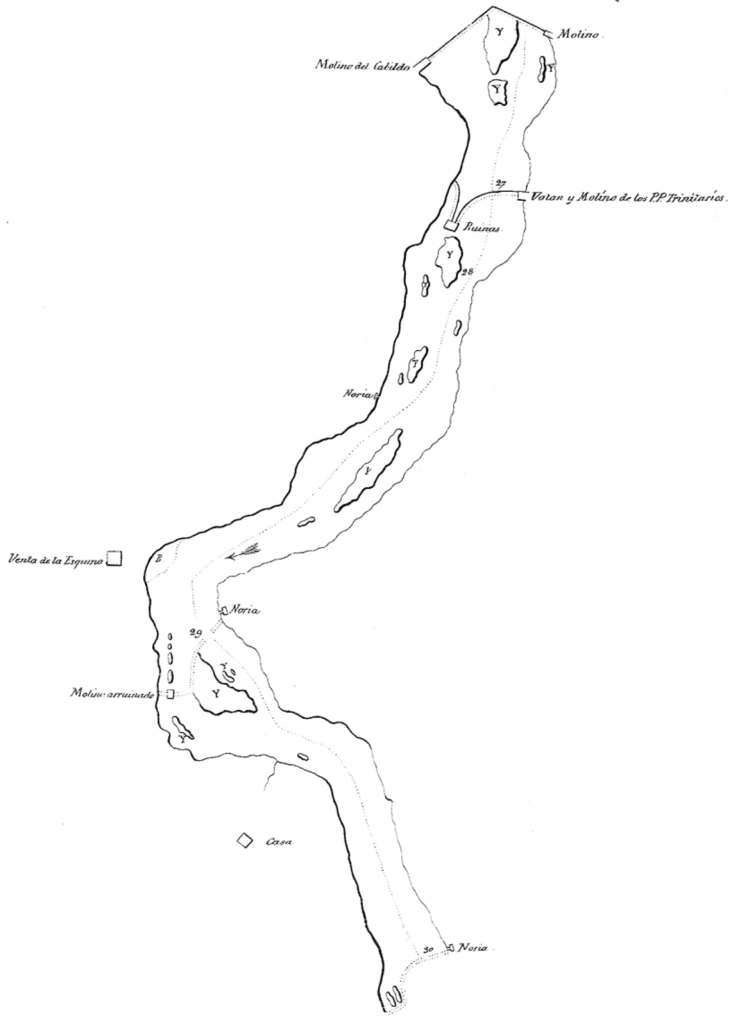
Numero 8

Desde la indicada presa del S.^o Corregidor hasta los Molinos del Cavildo y los Panuaguas
cuya distancia es de $\frac{1}{2}$ de legua por el río.



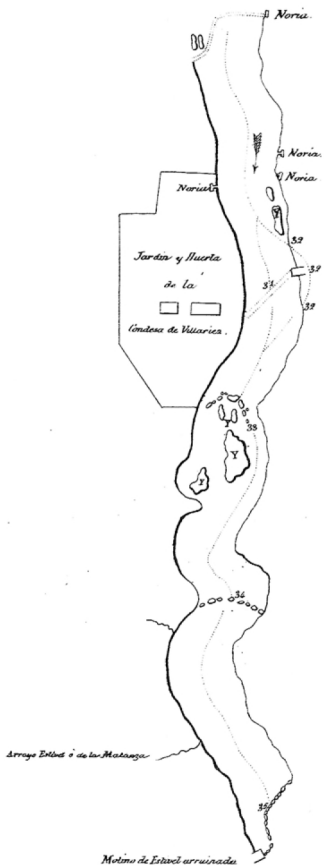
Número 9.

*Desde e los apresados Molinos del Cabildo y los Paniaguas hasta la presa arruinada
cuya distancia aproximadam^{te} es de 1/2 de legua.*



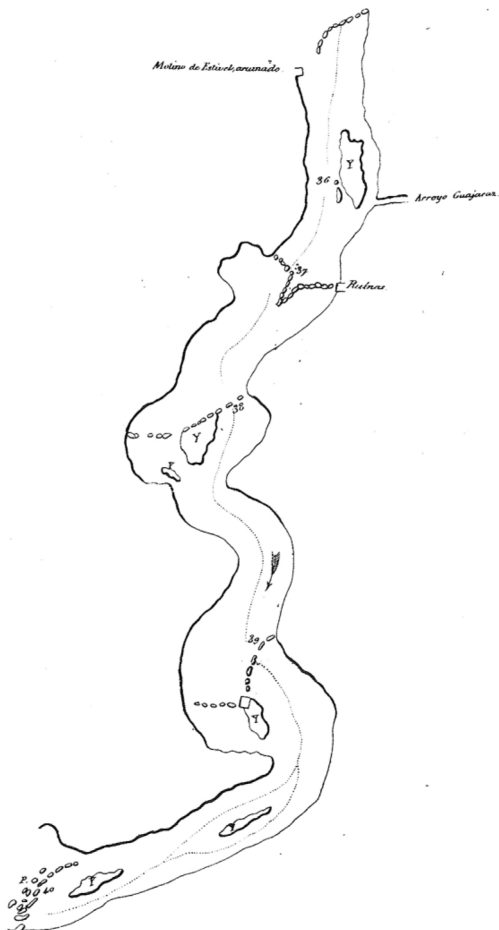
Numero 10.

Desde la Presa arruinada, hasta la Otra tambien arruinada Llamada del Molino de Estival cuya distancia es de $\frac{1}{4}$ leg. corta.



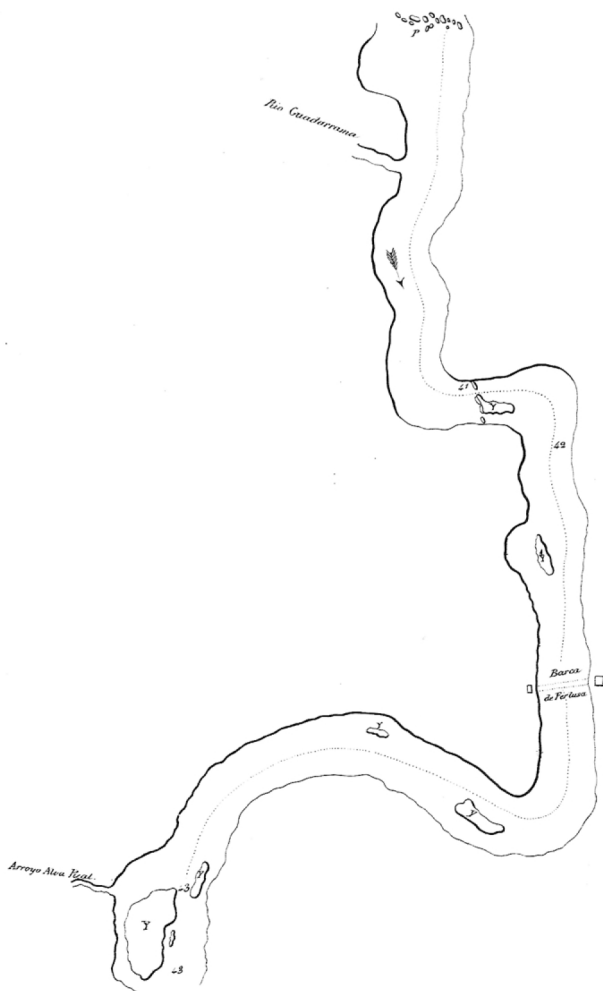
P. de Cabanes.R. de Marco Artia.Numero 11.

Desde el Molino de Estival, hasta los Pénascos, cuya distancia es de 1 1/2 leguas
 próximamente.



Numero 12

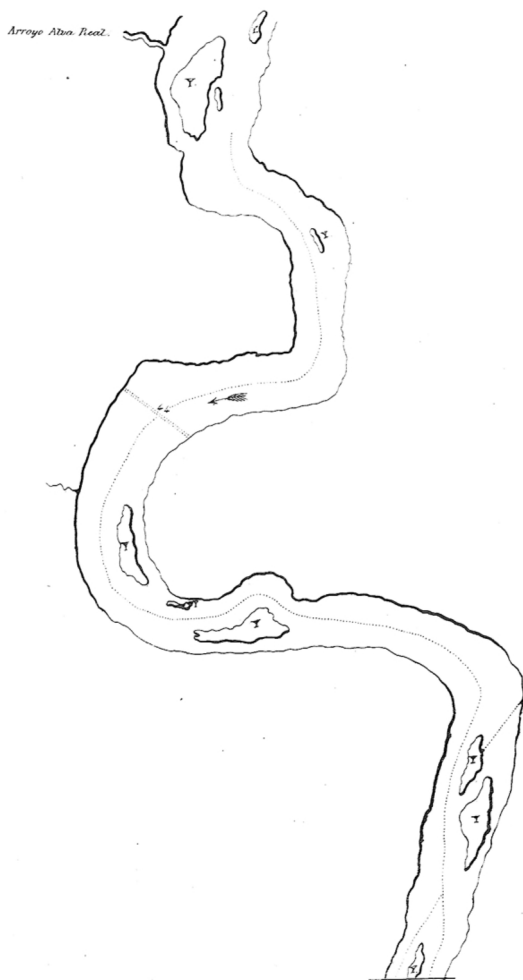
Desde los Pirineos hasta la Ysla del Arroyo Alva Real, cuya distancia es de 1. legua.



P de Cabanos.P. de Marco-Artiz.

Numero 13.

Desde la Yleta del Arroyo Abta Real, hasta la Yleta terminada en la linea r. s. cuya distancia es de 2. leguas por el Rio.



Numero 14

Desde la Yolota terminada en la linea r. s. hasta Ventosilla, cuya distancia es de
2 leguas.



Numero 15.

Desde Ventosilla, hasta las ruinas que se encuentran un poco mas alla de la Barca de Castejon, cuya distancia por el rio es de 1 legua.



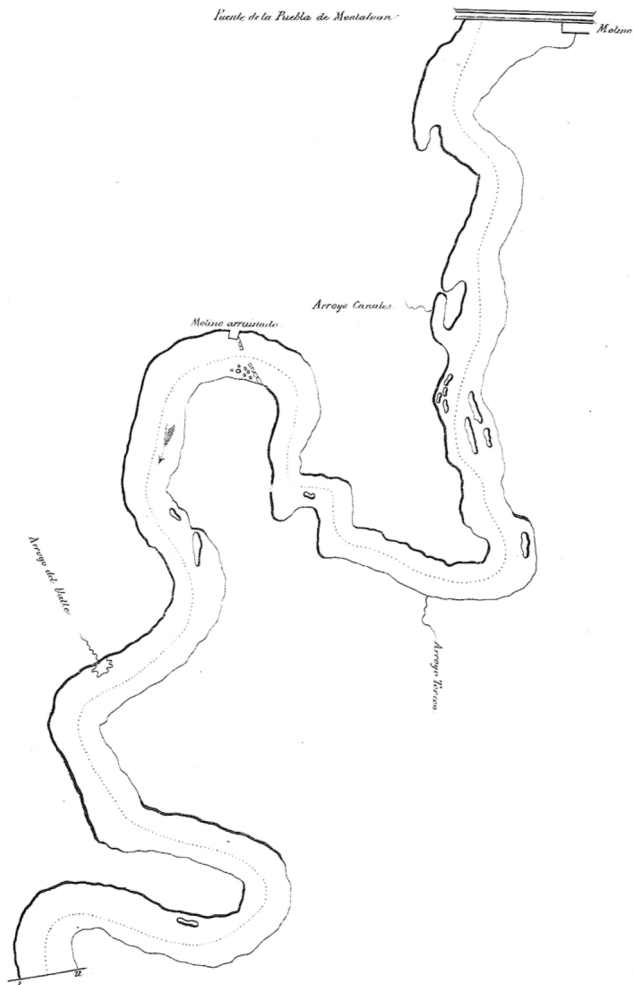
Numero 16

Desde las ruinas mas abajo de la Barca de Castijon hasta el Puente de la Puella de Montalvan, cuya distancia es de 1. legua por el rio.



Numero 17.

Desde el Puente de Montulvan hasta la linea r.u. que esta un poco mas arriba de la Hermita de N.S. de Ponda, cuya distancia es de $1\frac{1}{2}$ leguas.



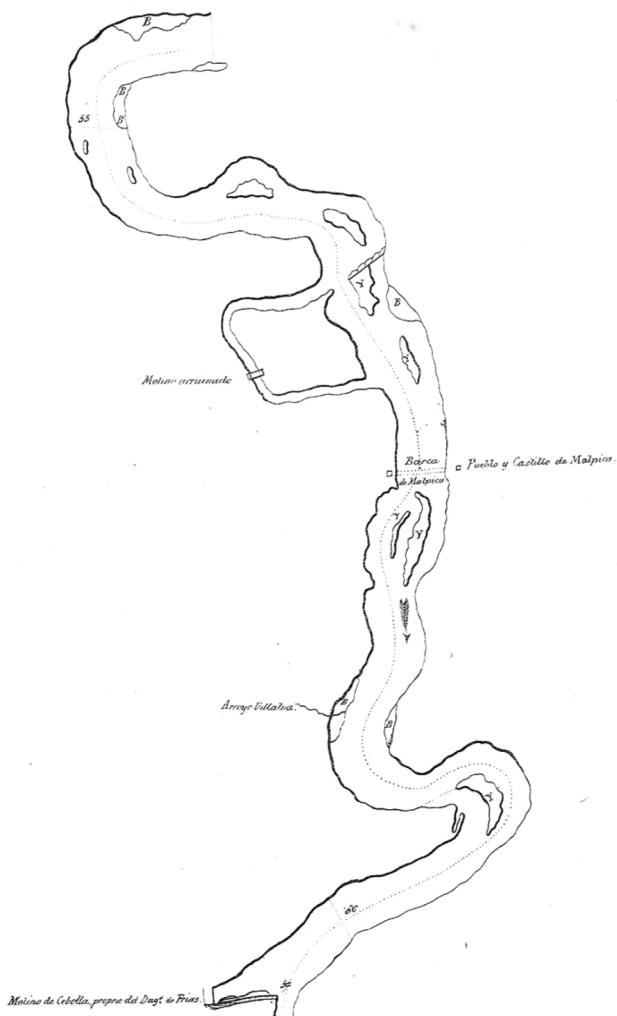
Numero 18.

Desde la linea. i. u. que se halla un poco mas arriba de la Hermita de N. S. de Ronda, hasta el 2.º vado de mas abajo de la Barca del Carpio, cuya dist.º es de 1. legua.



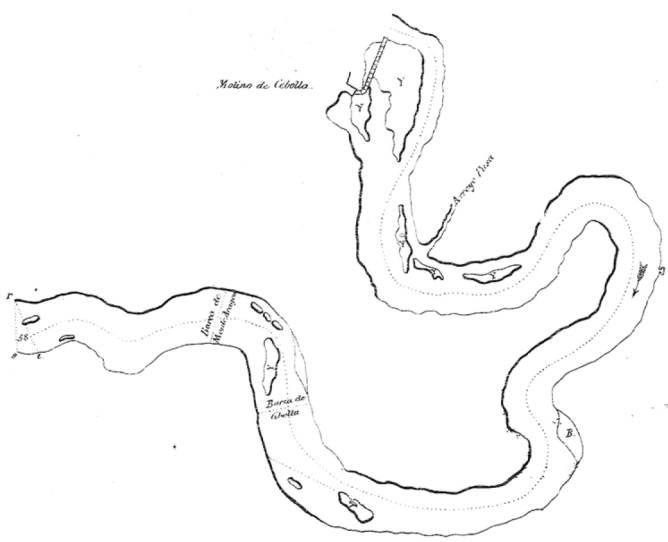
Numero 19

Desde el Vado mas abajo de la barca del Carpio, hasta el Molino de Cebolla, cuya distancia es de 2 leguas.



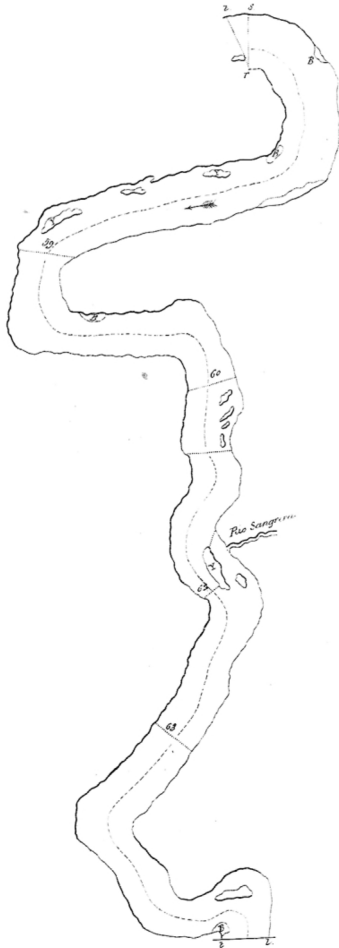
Numero 20

Desde el Molino de Covella hasta el vado de mas abajo de la barca de Monte Aragon
cuya distancia es de 1. legua.



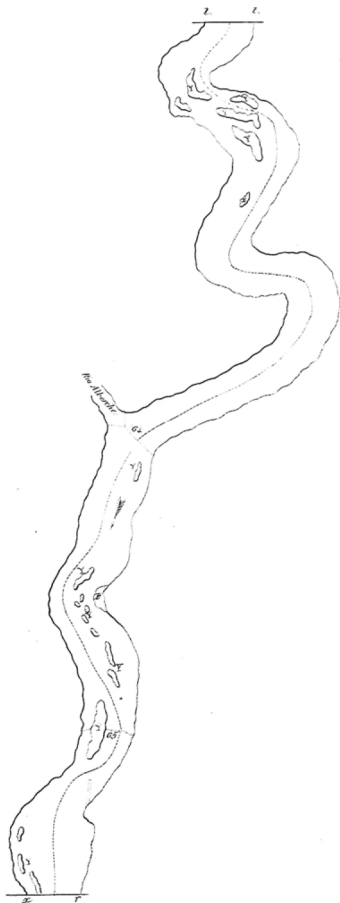
Número 21.

Desde el vado mas Abajo de la barca de Montes-Aragon, hasta la terminacion r.l. que está un poco mas abajo de la Ysleta, cuya distancia es de 1½ leguas por el río.



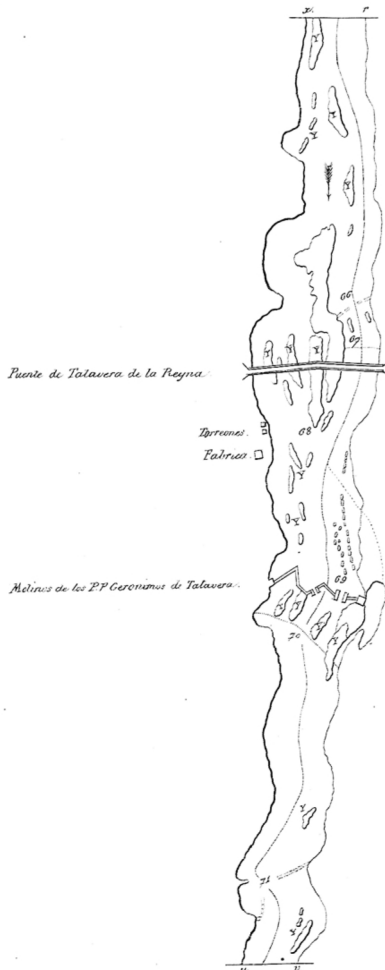
Numero 22

Desde la terminacion r.s. que esta un poco mas Abajo de la Ystia, hasta la otra terminacion r.s. que se halla media legua antes de llegar a Talavera de la Reyna, cuya dist^a es de 1 1/2 leguas



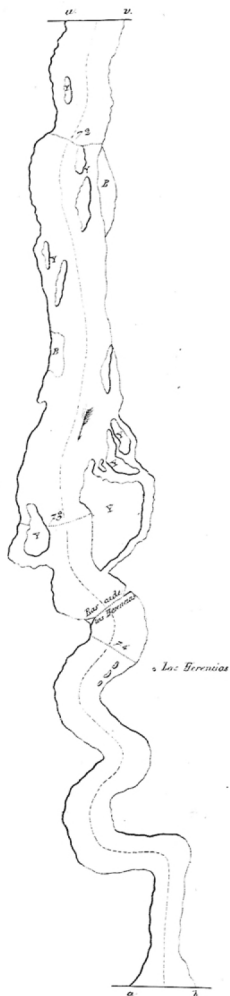
Numero 23.

Desde la terminacion r.s. anterior mente manifestada, hasta la otra terminacion v.v. que esta una legua mas alla de Talavera, cuya distancia es de 1 1/2 leguas.



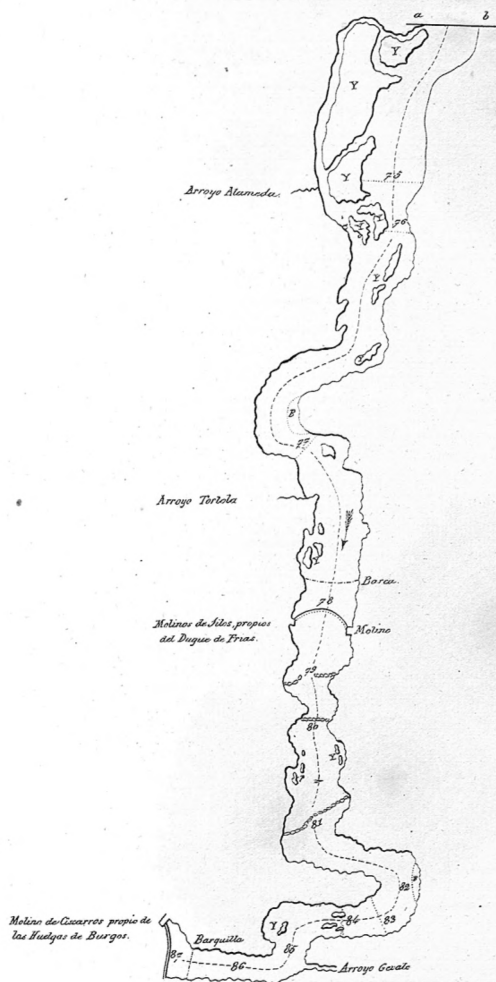
Numero 24.

Desde la terminacion r. v. que va expresada hasta la obra a. b. un poco mas abajo de las
 Herencias, cuya distancia es de 2 leguas.



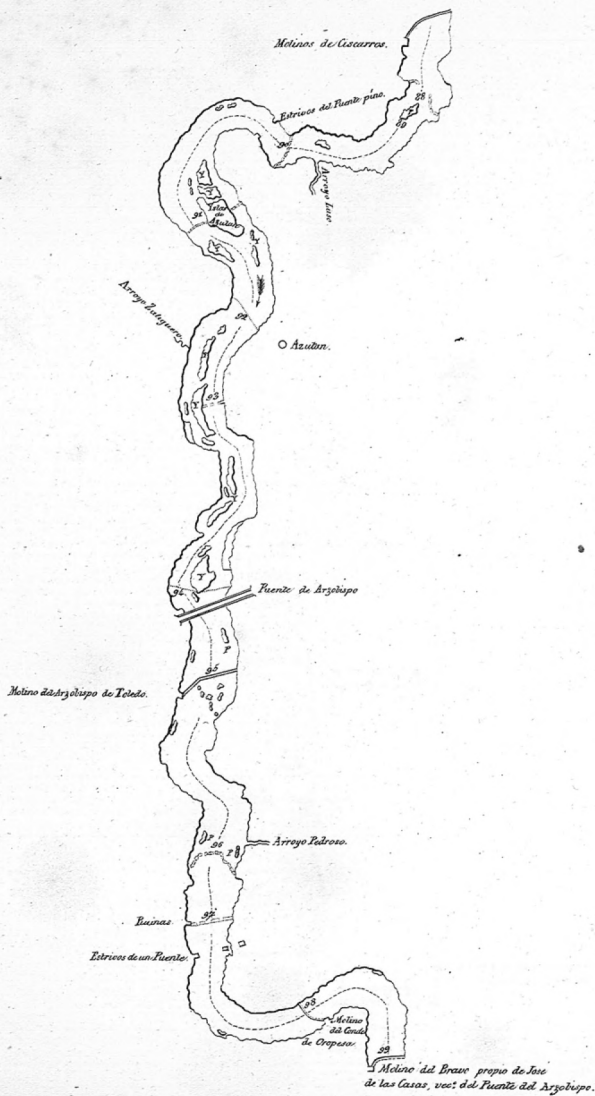
Numero 25.

Desde la indicada terminacion a. v. hasta los Molinos de Cascarros, cuya distancia es de 1 1/2 leguas



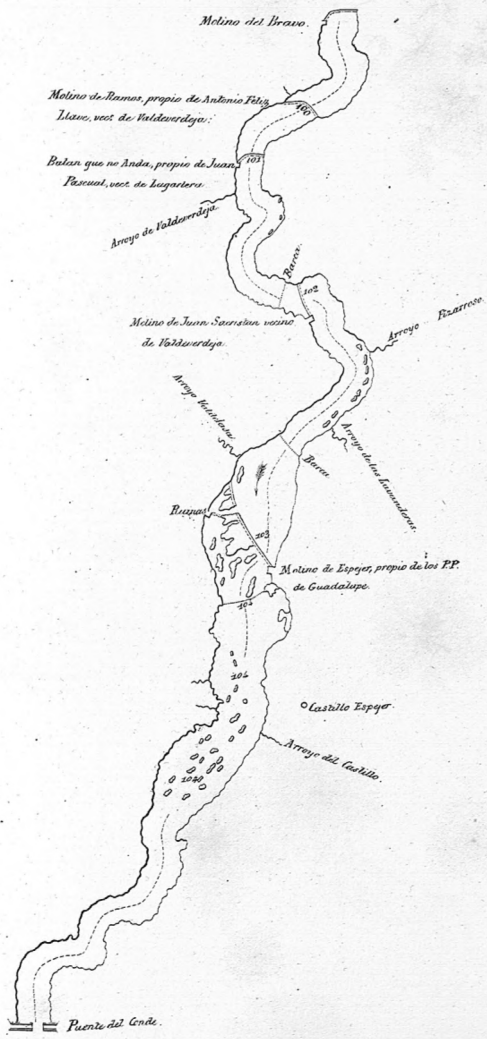
Número 26.

Desde las Molinas de Casarros hasta el Molino del Bravo, cuya distancia es de 2 ½ leguas.



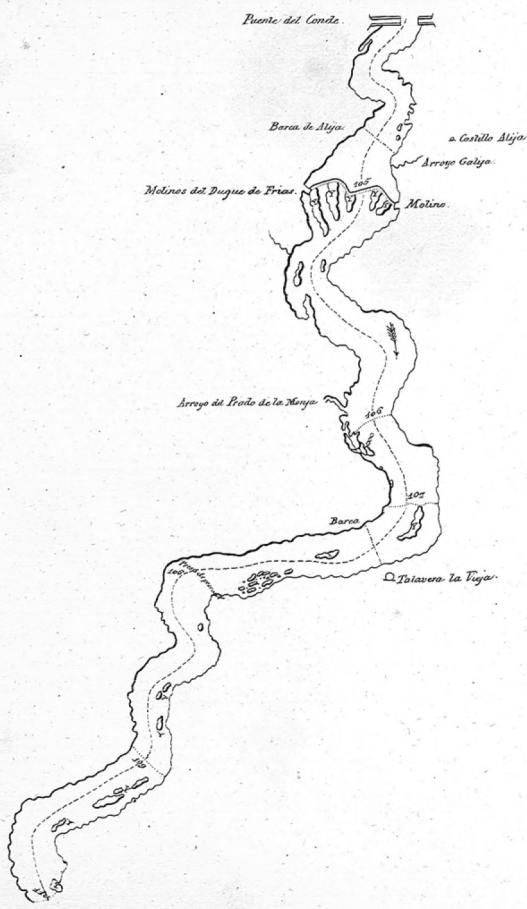
Numero 27.

Desde el Molino del Bravo hasta el Puente del Conde, cuya distancia es de 2 3/4 leguas.



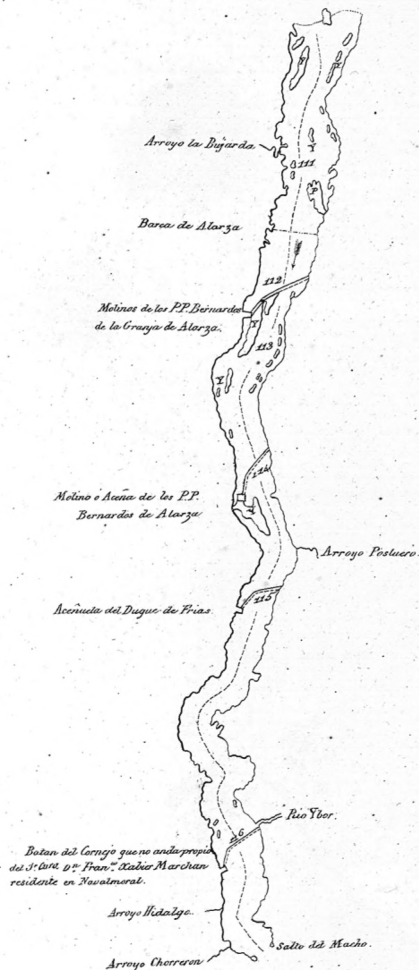
Numero 28

Desde el Puente del Conde hasta el Vado de la Ybota, cuya distancia es de 2 leguas.



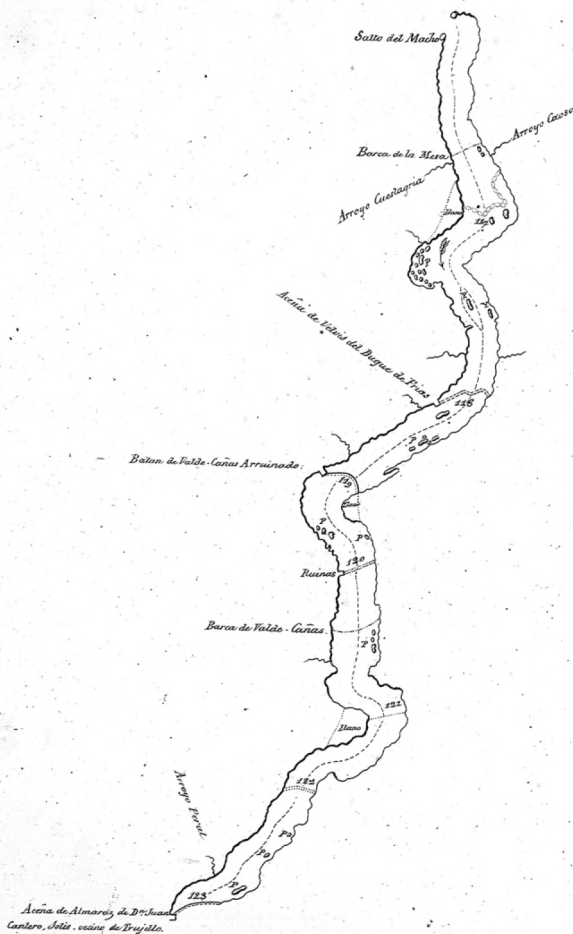
Numero 29

Desde el indicado Vado de la Yoleta hasta el salto del Macho cuya distancia es de 2 1/2 leguas



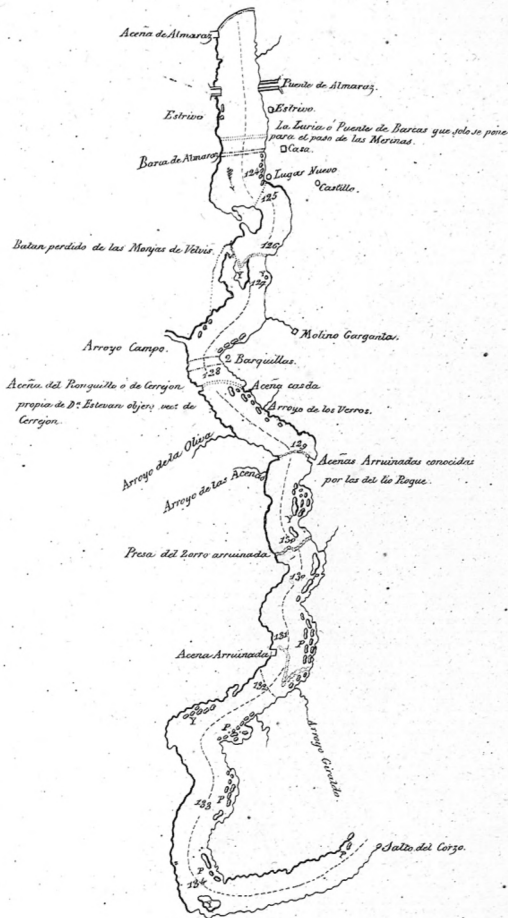
Numero 3o.

Desde el Salto del Macho hasta la Acuña de Almaraz, cuya distancia es de 2 $\frac{3}{4}$ leguas.



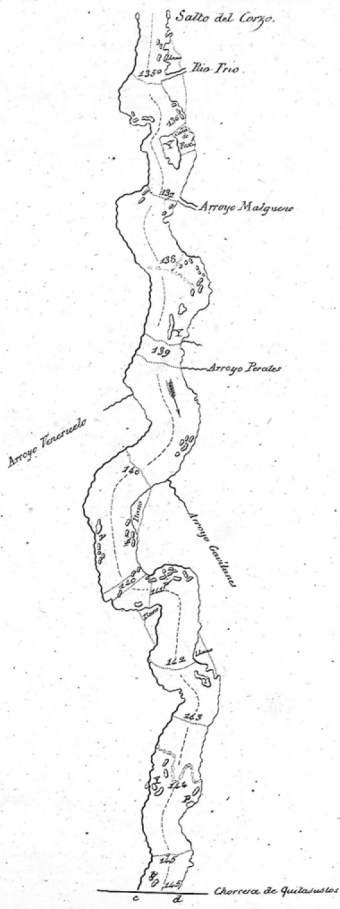
Numero 31.

Desde la Acuña de Almaraz hasta el Salto del Corzo, cuya distancia es de 2 leguas.



Numero 32.

Desde el salto del Corzo hasta la Chorrera de Quitasustos, cuya distancia es de 2 1/2 leguas.



Numero 33.

Desde la Chorrera de Quitasustos, hasta la Acuña del Marquis de Campo Llano, cuya distancia es de 2 $\frac{1}{2}$ leguas.

