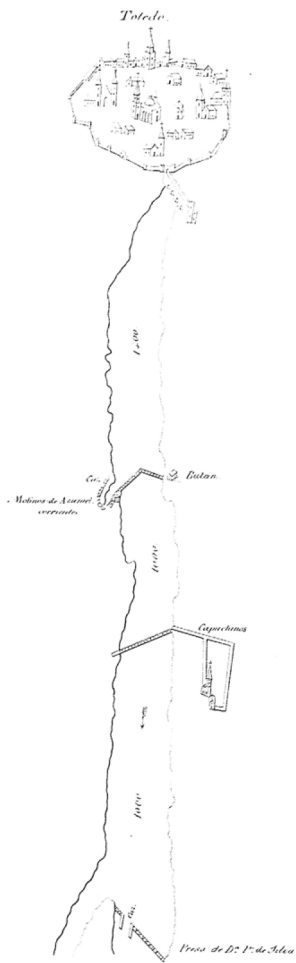


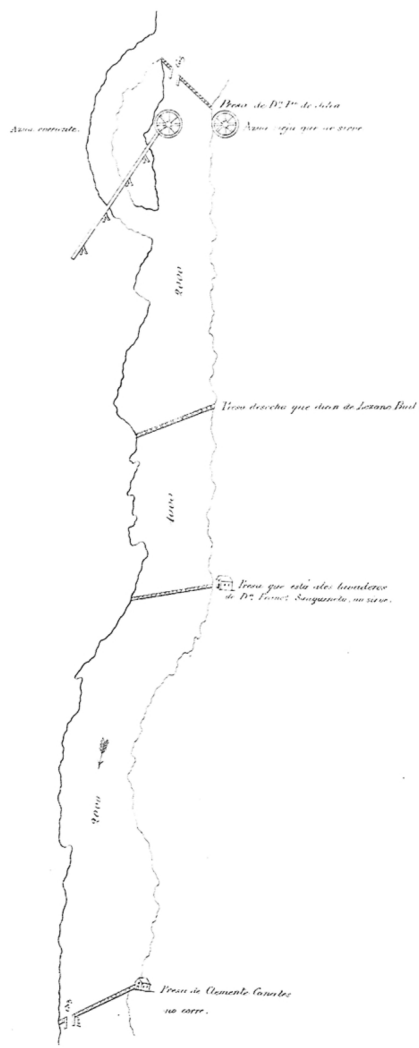
Número 1.

Desde Toledo a la praua de 2^a Párra de Siba, cuya distancia es sobre 2 de legua.



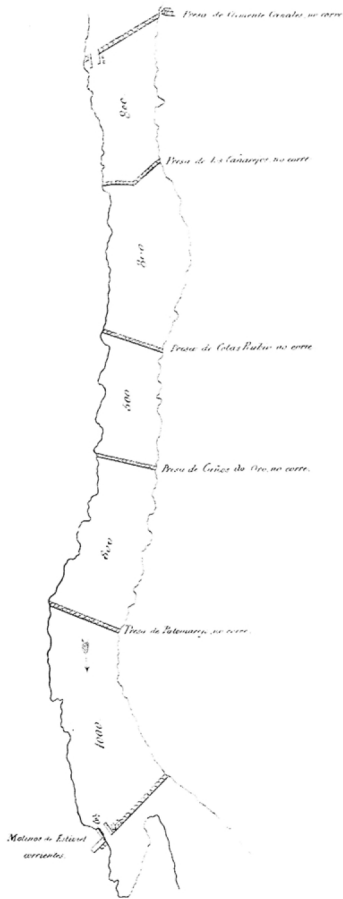
Numero 2.

Desde la presa de Sr. Pedro de Sobri hasta la de Camulas cuya distancia es sobre 1 legua



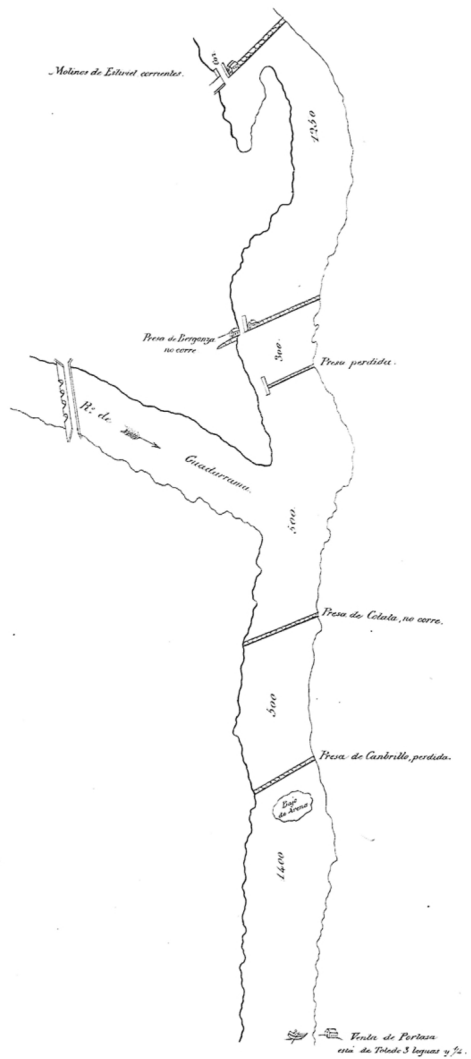
Numero 3.

Desde la Boca de Canales hasta el Molino de Estercol cuya distancia es sobre $\frac{3}{4}$ de legua



Numero 4.

Desde los Molinos de Esteril hasta la barca de Portasa, cuya distancia es sobre 1 legua.

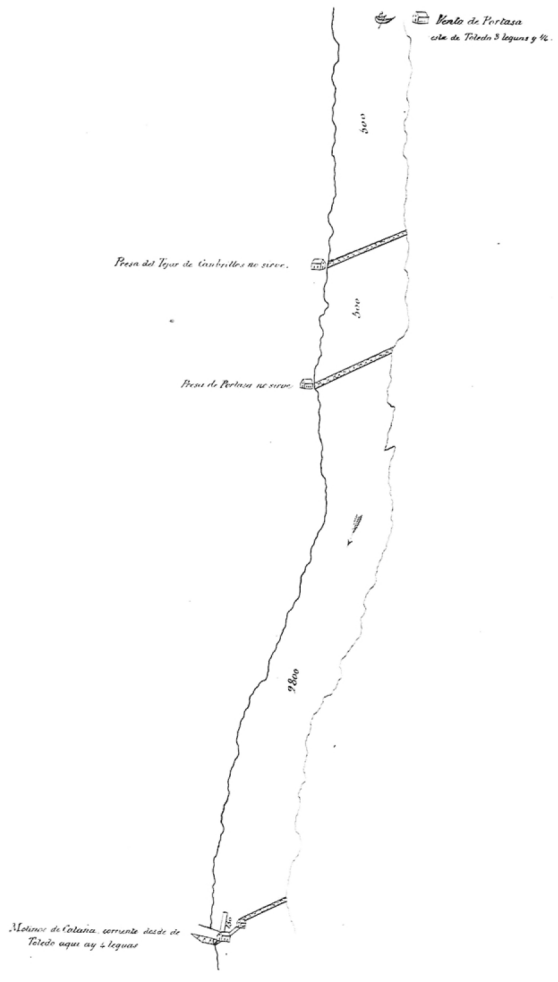


P. de Carduchi.

R. de Morici.

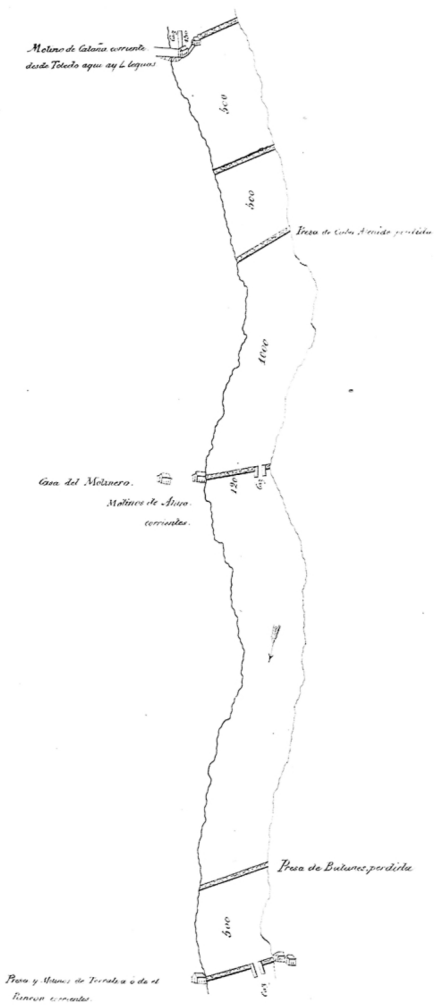
Numero 5

Desde la Venta de Portasa, hasta los Molinos de Calaña, cuya distancia es sobre $\frac{3}{2}$ de legua.



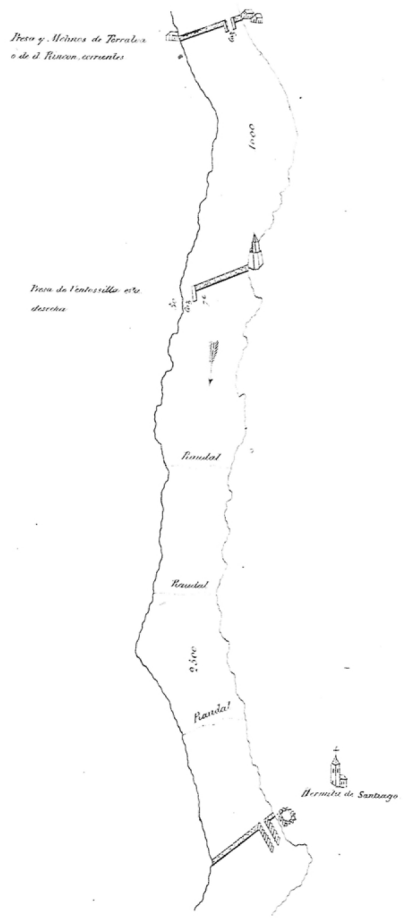
Numero 6.

Plano del Molino de la Calaña hasta el de Torralva o del Rincon, cuya distancia es sobre 2 leguas



Número 7.

Desde el Molino de Torralva o del Rincon hasta la Hermita de Santiago, cuya distancia es sobre $\frac{3}{4}$ de legua.



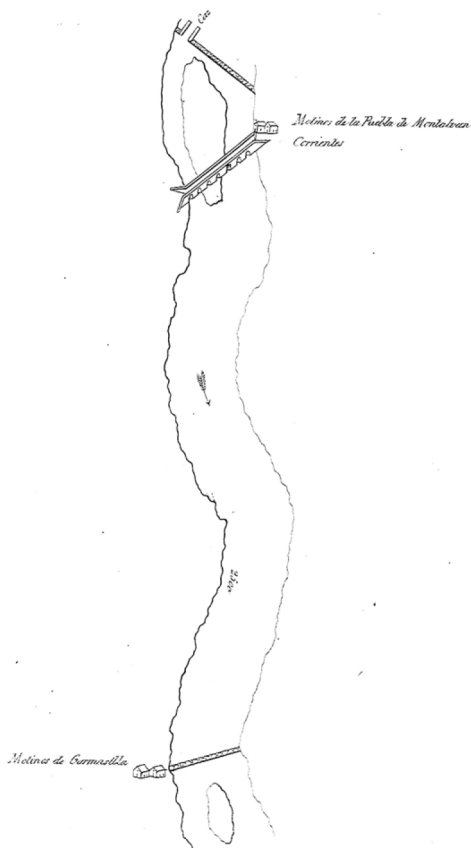
P de Carduchi.P de Marteli.Numero 8.

Desde la Hermita de Santiago hasta el Puente y Molinos de la Puella de Montalvan, cuya distancia es sobre de 1 $\frac{1}{2}$ leguas.



P. de Carduchi.R. de Marteli.Número 9.

Desde el Puente y Molinos de la Puebla de Montalvan a los de Gormasilla, cuya distancia es sobre 7 leguas.

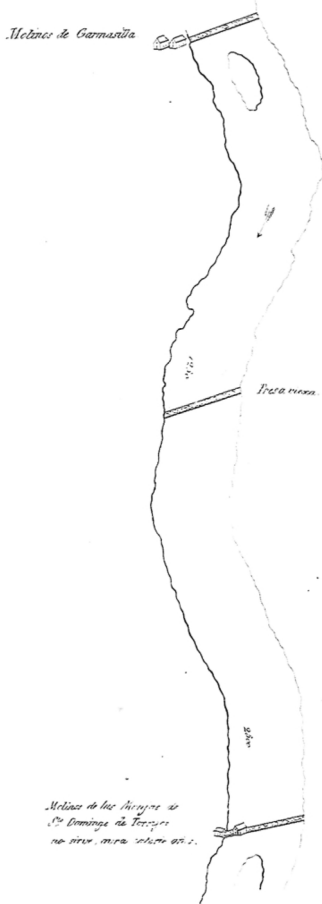


P. de Carduchi

R. de Martel.

Numero 10.

Desde los Molinos de Garmasilla a los de las Arroyas de S.^{ta} Dominga; cuya distancia es sobre $\frac{3}{4}$ de legua.

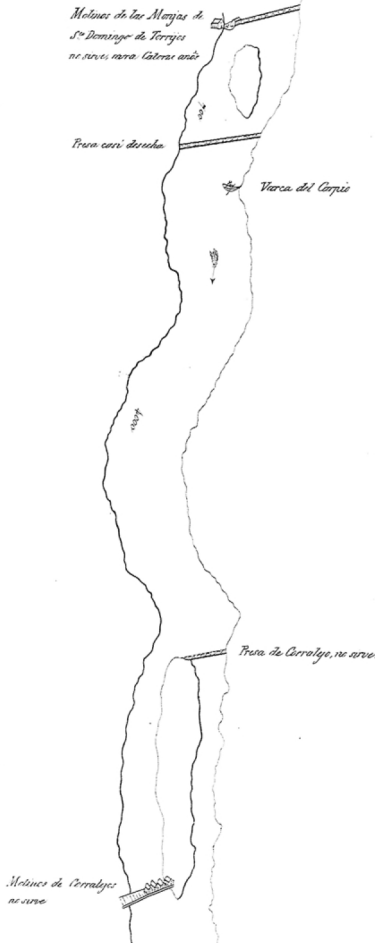


P. de Carduchi.

R. de Martí.

Numero 11.

Desde las Molinas de las Mojas de S.^o Domingo a las de Corralcayo, cuya distancia es sobre 1 legua.

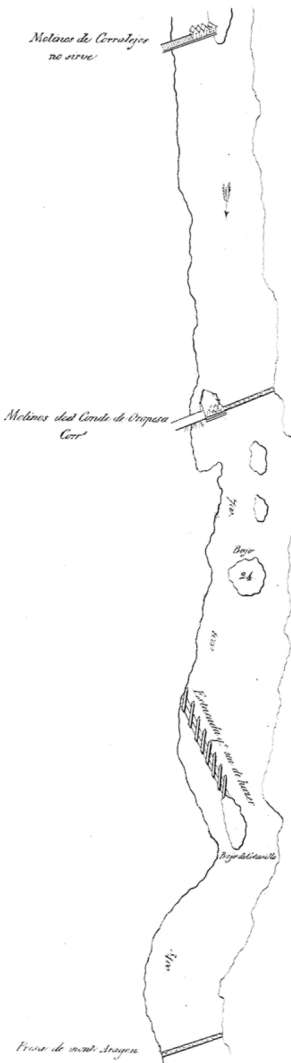


P. de Carduchi

P. de Martelli

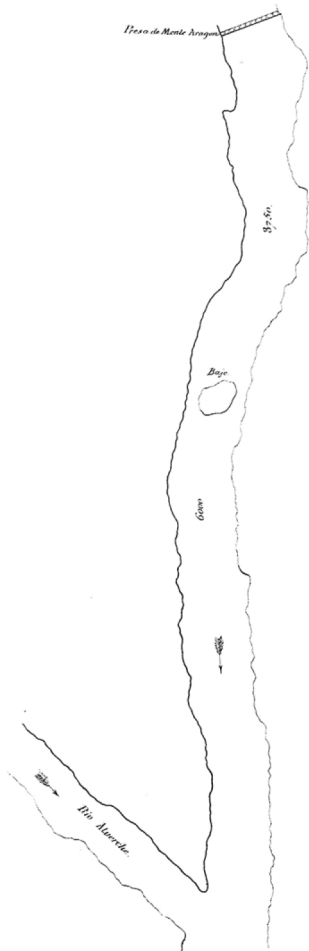
Numero 12

Desde los Molinos de Cerralijos a la Pusa de Monte Aragón cuya distancia es sobre 1/2 leguas.



Numero 13

Desde la Presa de Monte-Aragon a el Rio Alvarache, cuya distancia es sobre 2 leguas.



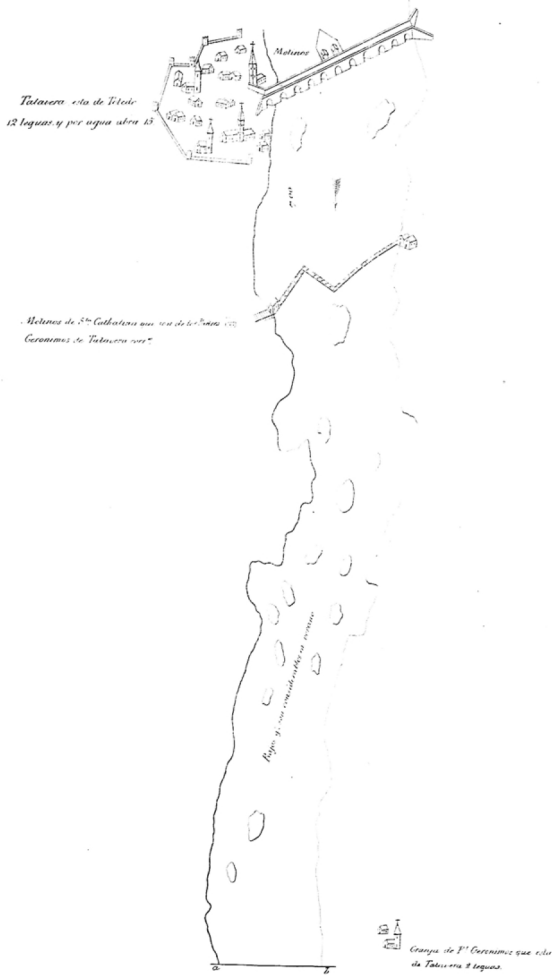
Número 12

Desde el Rio Alverchi o el Puente de Talavera, cuya distancia es sobre 1 legua.



Numero 13


Desde el Puente de Tulavera a la Granja de los Cerreninos, cuya distancia es sobre 2 leguas.




Numero 16.

Desde la Granja de los Seronimos mas abajo de las Herencias cuya distancia es sobre 3/4 de legua.




 Granja de P^a Caranmas que esta
 de Talasara 2 leguas.


 El lugar de las Herencias
 esta de Talasara 2 leguas y se aparta
 de el Rio 1/2 de legua, al lugar de las Herencias.

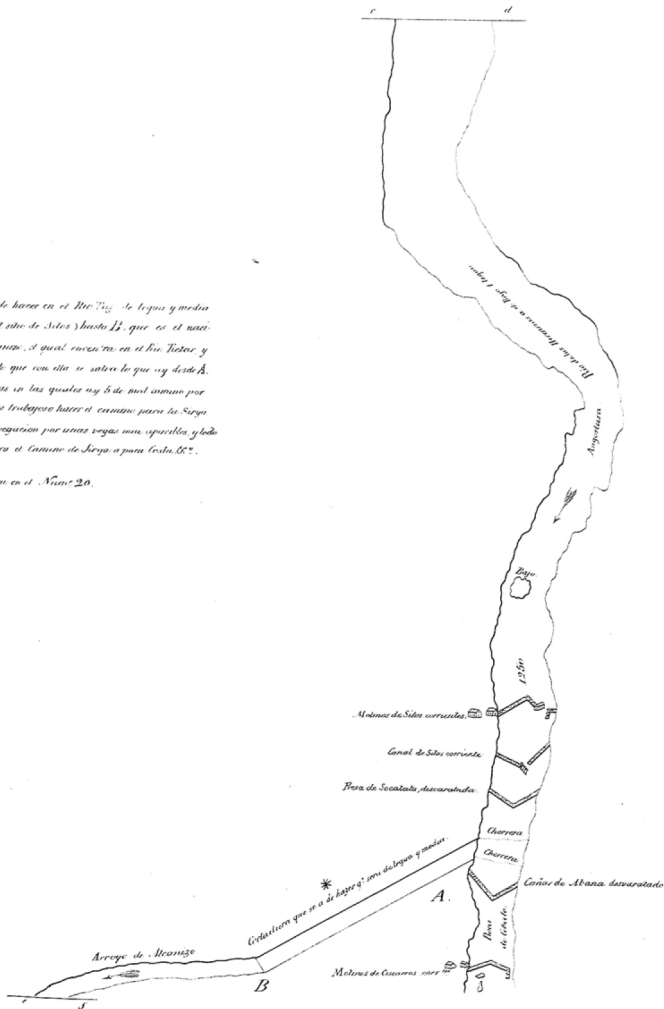
Número 17.

Desde mas abajo de las Herroncias a las Molinos de Cincoros, cuya distancia es sobre 12¹/₂ leguas.

* Cisterna que se ha de hacer en el Rio Tigo de legua y media que ay desde A (que es el sitio de Siles) hasta B, que es el nacimiento del Arroyo Alcanice, el qual corre en el Rio Tinto y este en Tigo en E, de modo que con esto se cubra lo que ay desde A hasta E, que son 17 leguas en las quales ay 6 de qual corren por la aspersion de Siles, y se trabajara hasta el camino para la Sierra y con esto se hacen las Varaguas por unas trogas muy espaldas y todo ello buena o melior para el Camino de Sierra a para Costa 55°.

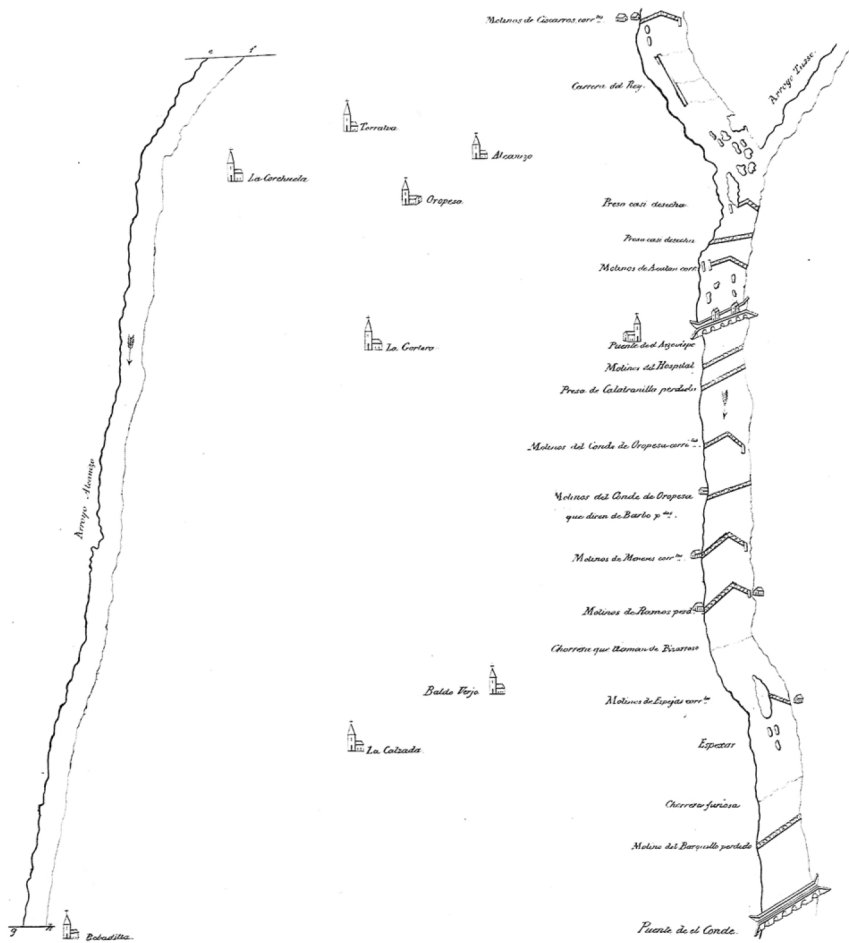
Nota.

Las Letras (E) se encuentran en el Num: 20.



Numero 18.

Desde los Molinos de Casarros a el Puente del Conde, cuya distancia es sobre 4 $\frac{1}{2}$ leguas.



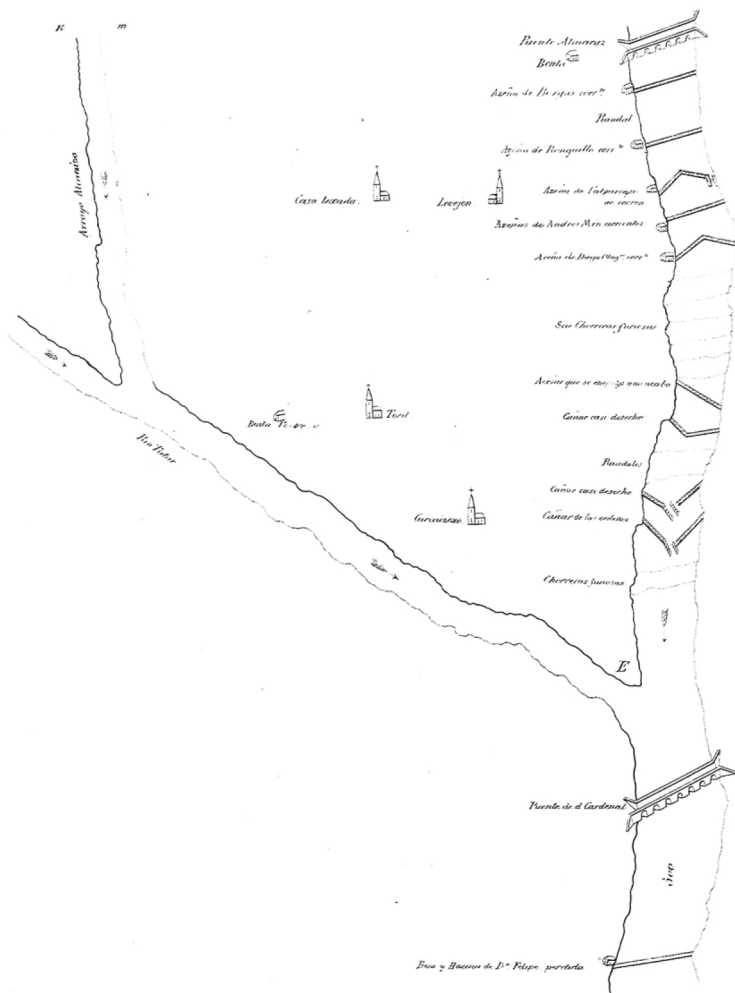
Numero 19.

Desde el Puente del Conde a el de Almaraz, cuya distancia es sobre 7 leguas.




Número 20.

Desde el Puente de Almaraz a la Prasa de D.^o Felipe, cuya distancia es sobre 5½ leguas.



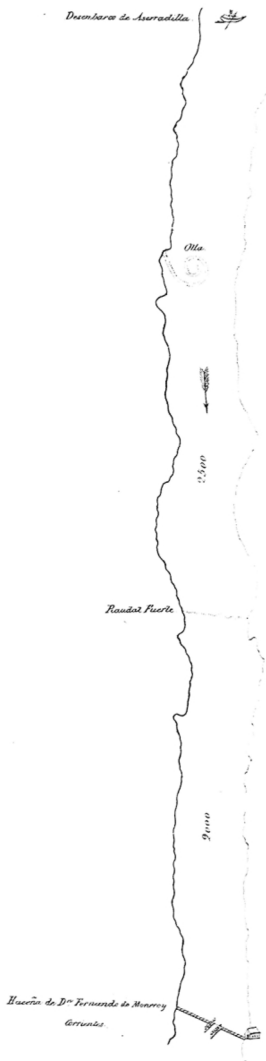
Numero 21.

Plan de la Pasa de S.^a Felipe a la barra de Aserradilla, cuya distancia es sobre 2 leguas.



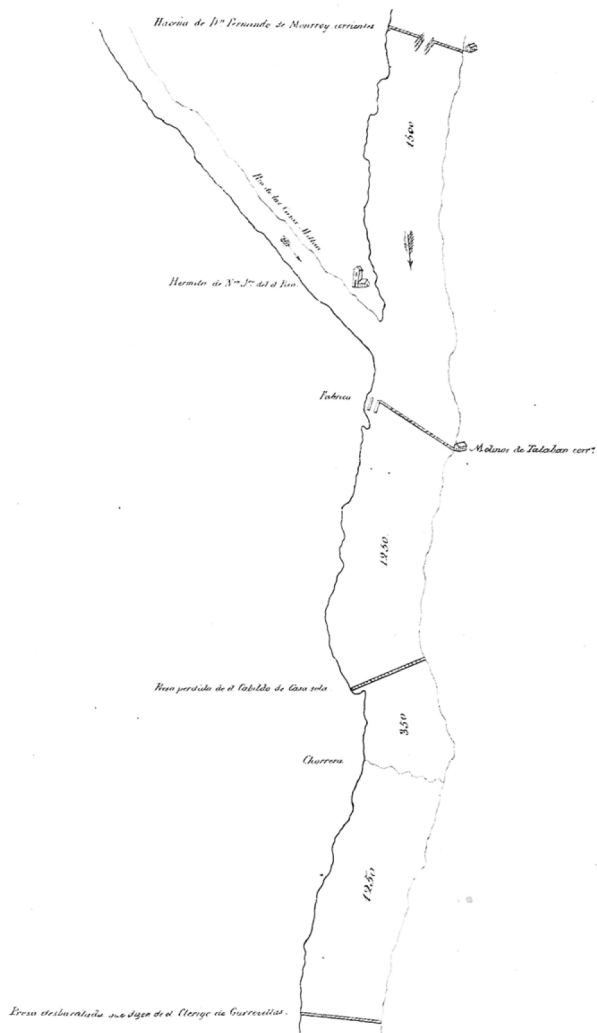
Numero 22.

Desde la Barca de Aserradilla a la Hacienda de Montroy, cuya distancia es sobre 1 1/2 leguas



Numero 23

Desde la Aceña de Montroy a la Presa del Clerigo de Sarroavillas, cuya distancia es sobre 1. legua.




P. de Corduchi.

P. de Madrid.

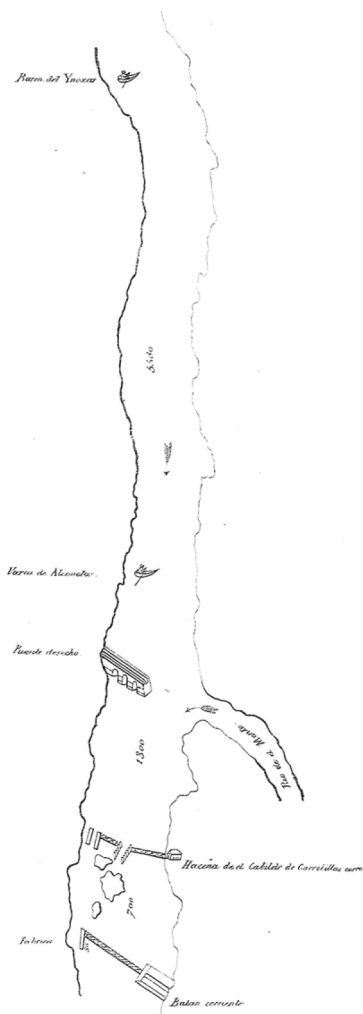
Numero 24.

Desde la Pasa del Clerigo de Sarrevillas a la Banca de Yucan, cuya distancia es sobre 1 1/2 leguas.



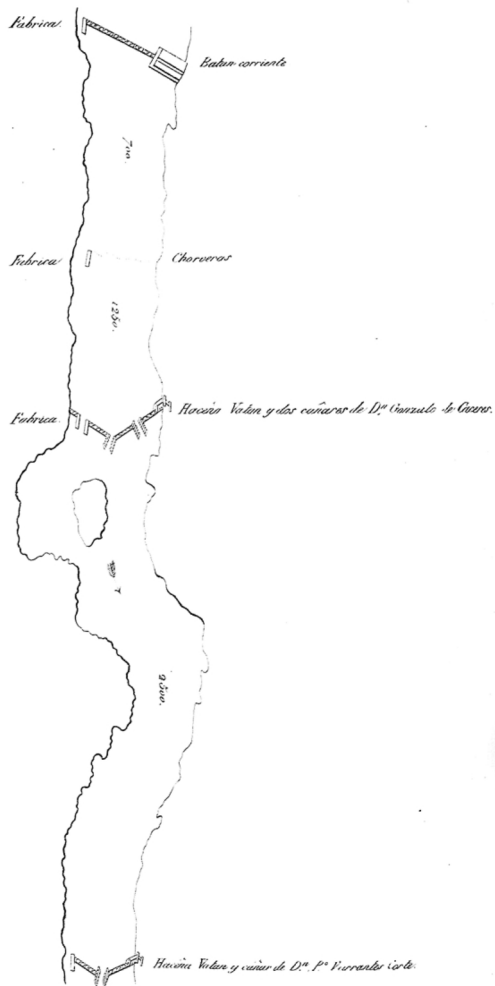
Número 25

Desde la Barca de Ynosas a el Batán mas abajo de la Acuña del Cabildo de Guarebillas, cuya
dist. es sobre 1. legua



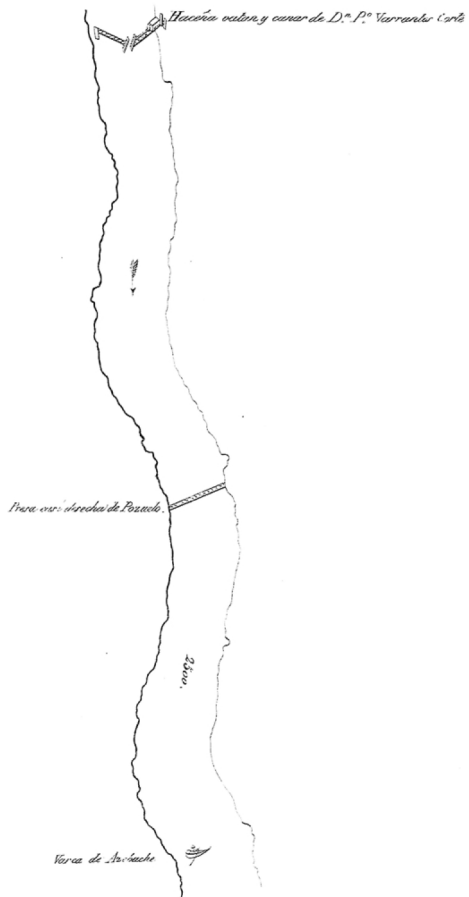
Numero 26.

Desde el Butan mas abajo de la Acia del Cabildo de Garrobellas a la de Varrantes cuya distancia es sobre
1¹/₂ leguas.



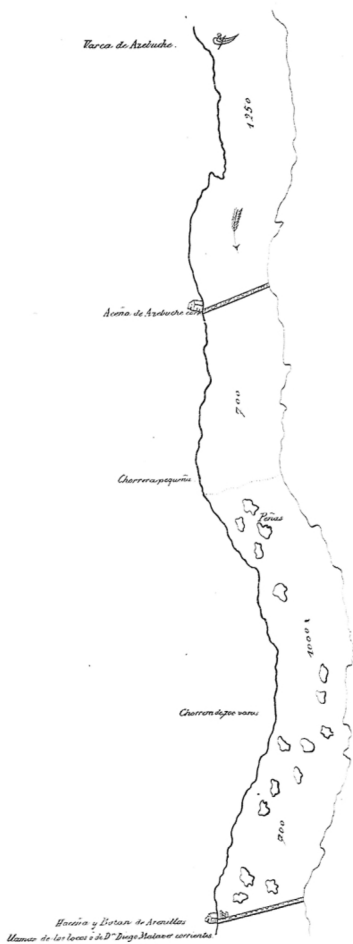
Numero 27.

Desde la Acóina de Varrantas a la Barca de Arbucho cuya distancia es sobre 1. legua.



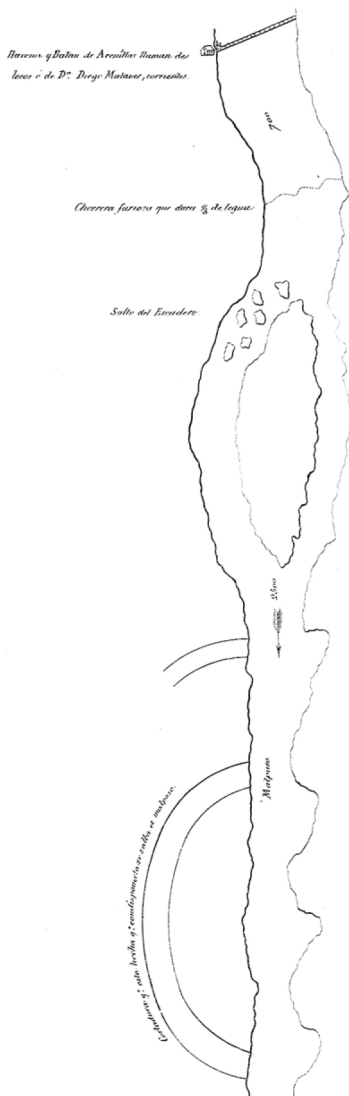
Numero 18.

Desde la Barca de Azabuche a la Acéna de Arenillas, cuya distancia es sobre 3/4 de legua



Número 29.

Desde la Acáa de Arzuillas a el estremo inferior de la Cortadura proyectada, cuya distancia es sobre $\frac{3}{4}$ de legua.

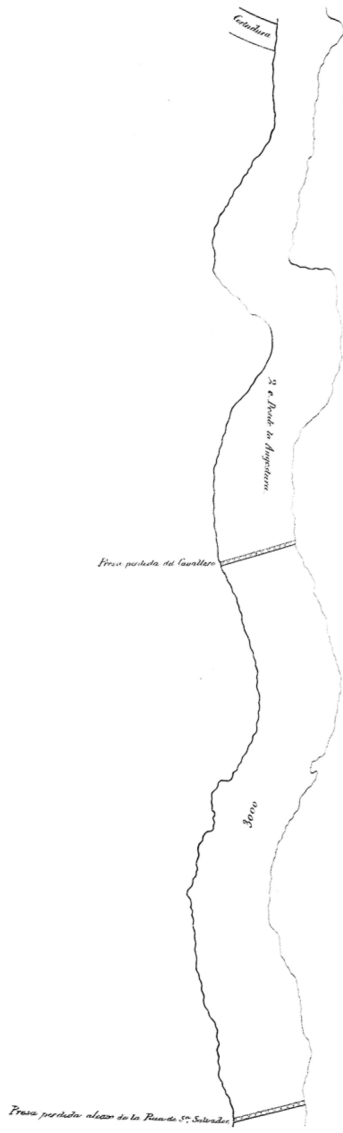


F. de Caribuchi.

R. de Morón.

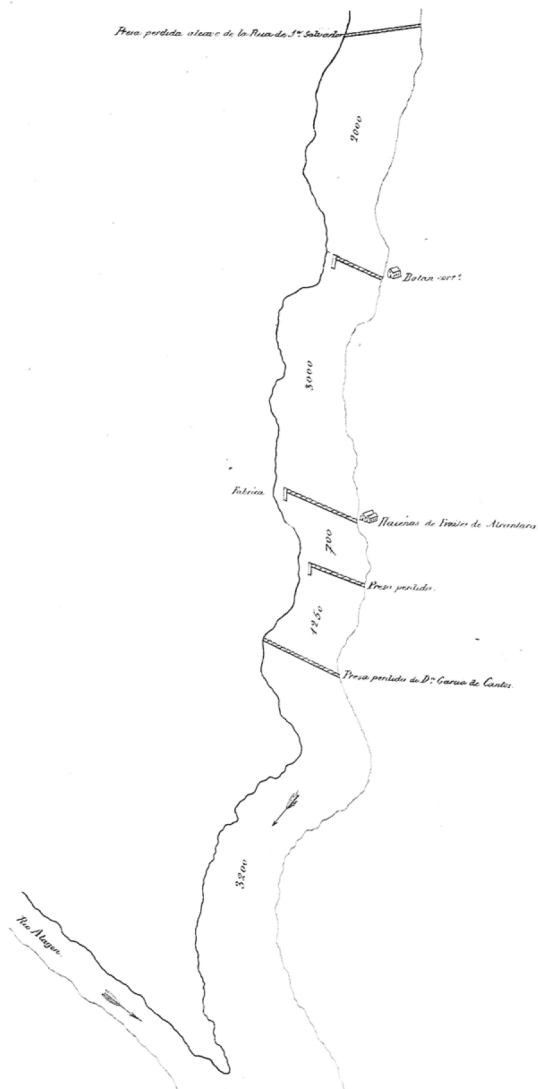
Numero 30.

Desde el extremo inferior de la Cortadura proyectada a la Pasa de S^{ta} Salvador, cuya distancia es sobre 1. legua.



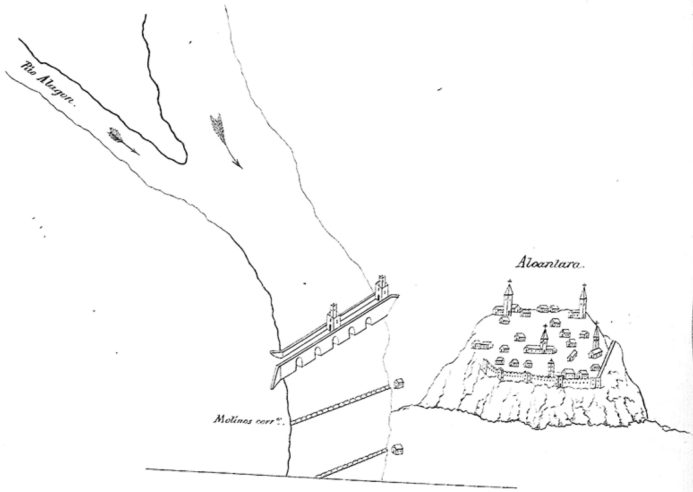
Numero 31.

Desde la Presa de S^{ta} Salvador a la Union del Rio Alagon, cuya distancia es sobre 1 1/2 leguas



Numero 32.

*Desde el Rio Alagon a mas abajo del Puente de Alcantara, cuya distancia es sobre:
1/2 de legua.*



Planos

que representan el reconocimiento

de las riberas del río Fújo

Verificado por los Ingenieros

D.ⁿ José Ruiz y D.ⁿ Pedro Simó y Gil
Asociados con D.ⁿ Miguel Fernández Olmo, practico del País

En 1755

Con objeto de arreglar la navegacion

de este Río

Año 1829.

