



Su largura de Noroeste á Suroeste es de 280 leguas. Su mayor anchura de Sureste á Noroeste es de 230 leguas. Presenta una superficie de cerca 20,000 leguas cuadradas.

La Turquía sería una de las regiones mas afortunadas del globo, si diese á la agricultura toda la importancia que se merece; el terreno, aunque mal cultivado produce con abundancia cereales y frutas muy variadas, árboles grandes y pequeños de utilidad y ornato, legumbres de toda clase, limones, naranjos granados, alfónsigos, uvas, higos, almendras, aceitunas, algodon y drogas medicinales.

La parte meridional de los montes *Krapacks* separa la Valaquia de la Transilvania. Una gran cordillera que se estiende de Oeste á Este por el centro de la Turquía Europea separa la Albania de la Bosnia, y la Romelia de la Seviá y de la Bulgaria. El punto culminante de esta cordillera es el *Egrison-Dagh* que tiene 10,500 piés de elevacion. Por su pendiente meridional se le unen los montes *Stanches* ó *Kutchuk-Balkhan* que corren hácia el Sureste en la parte oriental de la Romelia; el *Despoto-Dagh*, que atraviesa el centro de esta region; la cordillera *Helénica* que se estiende á través del Sur de la Turquía Europea. Entre las ramificaciones de la cordillera Helénica se distingue el monte *Lacha* ú *Olymbos* (Olimpico) de 8,307 piés de elevacion, en el límite septentrional de la Tesalia; el monte *Athos* en la Romelia al Sur del golfo de Orfano; y finalmente en el centro de la isla de Candia se eleva el *Psiloriti*, que es el Ida de los antiguos. Seis mares bañan las costas de la Turquía Europea; el mar Negro, el mar de *Mármara*, el *Archipiélago* ó mar *Egeo*, el *Mediterráneo*, el mar *Jónico* y el mar *Adriático*. En las costas hay una infinidad de golfos tales como los de *Burgas*, de *Contesa*, de *Monte Santo*, de *Casandria*, y de *Salónica* y otros.

Entre los cabos son notables el de *Kalakria*, en la costa de Bulgaria; el *Emineh*, en la estremidad oriental de los montes Balkan; el cabo *Linguetto*, en la Albania al Este del canal de Otranto.

Los mas famosos estrechos, son: el canal de Constantinopla que une los mares Negro y de Mármara; el estrecho de los Dardanelos que pone en comunicación este último con el Archipiélago.

La *península de Gallipoli* (Quersoneso, Tracio), se encuentra al Oeste de los Dardanelos en Romelia, como tambien la *Calcidica*, ó península de Salónica, que proyecta las tres lenguas del monte *Athos* al Este, de *Casandra* al Oeste y de *Coron* al centro.

Entre los rios el mas notable es el *Danubio* (el segundo de Europa) que entra por el Imperio de Austria y forma el límite septentrional de Imperio Otomano.

Los principales tributarios del Adriático, son: el *Narenta*, que recorre la region meridional de la Bosnia; el *Drin*, y el *Voioussa* en la Albania. Los del Archipiélago mas notables son el *Maritza*, que nace en el nudo del Balkan y del *Despoto-Dagh*, el *Salembria* que nace en el Pindo, recorre la Tesalia, y riega el delicioso valle de Tempé.

El *Aspropotamo* (Aquelous), que desciende tambien del Pindo y desemboca en el mar Jónico.

Los principales lagos, son: el *Rasein*, en el Nordeste de la Bulgaria, que comunica con el mar Negro por cuatro canales; el *Takinos*, cerca de Seres en la Romelia; el *Betchik*, al Suroeste del lago Takinos y al Este de Salónica; el *Scutari* al Noroeste de la ciudad, que lleva su nombre en el Norte de la Albania.

### Ciudades principales.

**Constantinopla.** Capital del imperio situada en el canal que separa la Europa del Asia, y forma uno de sus mejores puertos. Su aspecto exterior es de los mas imponentes; pero sus calles son estrechas y sucias; la mayor parte de sus casas son bajas y hechas

con solo barro y madera; pero posee notables monumentos, entre los cuales no podemos pasar en silencio el Palacio ó serrallo que ocupa el sultan, construido por Mahomet II, y que segun dicen, es tan grande como la ciudad de Viena. En su recinto se ven 344 mezquitas, siendo la principal la de Santa *Sofia*, iglesia fundada por Justiniano en 532, y convertida en mezquita por el mencionado Mahomet. La mas célebre plaza es Al-Meidani ó *plaza de los Caballos*, que fue el antiguo hipódromo. Poblacion 55,000 habitantes.

**Andrinópolis.** Segunda capital del imperio situada en una colina, á orillas del Tundja. Entre sus monumentos se distingue la célebre *mezquita de Selim II*, un precioso *acueducto*, el bazar de *Ali-Bajá* y algunas *murallas* romanas. Hay en esta ciudad muchas escuelas superiores y gran movimiento industrial. Poblacion 100,000 habitantes.

**Belgrado.** Capital de la Servia, una de las plazas mas fuertes de Europa. Es al mismo tiempo el principal depósito de Constantinopla y Salónica, y de Viena y Pesth. Tiene excelentes fábricas de armas, de varias telas, de fundiciones de campanas y de curtidos. Poblacion 36,000 habitantes.

**Bosna-Serai.** Capital de la Bosnia en el Migliazza, sobre una elevada meseta, rodeada de fuertes muros y defendida por varios baluartes. Tiene fábricas de armas, de tejidos y de curtidos. Poblacion 8,000 habitantes.

**Jasy.** Capital del principado, ciudad bastante grande, situada en una eminencia. No es muy industrial, pero su comercio es activo. Antes de los dos incendios de 1827 se calculaba ser 40,000 el número de sus habitantes.

**Husch.** Ciudad episcopal célebre en la historia por haberse firmado en su recinto la paz á que los Turcos obligaron á Pedro el Grande en 1711. Poblacion 7,000 habitantes.

**Bukarest.** Capital del principado, sobre el Dumbovitza, en una vasta llanura pantanosa. Sus calles rectas y anchas generalmente, están casi todas cubiertas de tablones, en cuyos surcos se arrojan los escombros y la basura. Tambien tiene poca industria y regular comercio. En esta ciudad se ven confundidos todos los usos y costumbres de Europa y de Asia. Antes de las últimas guerras contaba 80,000 habitantes.

**Sofia.** Considerada como capital del *Sandjak* de su nombre, situada entre el Isker y el Nissava y rodeada de altas montañas, ocupa una estension bastante considerable y tiene un floreciente comercio, pero está mal construida. Poblacion 50,000 habitantes.

**Janina.** Capital de la Albania en posicion pintoresca sobre la márgen occidental del lago de Janina; está edificada con solidez y dominada por fuertes ciudadelas. En una de estas fortalezas residia y murió el célebre Ali-Bajá, cuando el sitio de 1822. Aparte de su tiranía, debe agradecersele lo mucho que hizo para colocar á Janina en el grado de esplendor á que llegó. Entonces contaba 40,000 almas; en el dia solo la ocupan algunos millares de albaneses y unos pocos judíos.

**Tricala.** Capital de la Tesalia, ciudad pequeña, que cuenta 12,000 habitantes.

**Farsalia.** Famosa por la victoria que César alcanzó contra Pompeyo. Poblacion 8,000 habitantes.

**Candia.** Capital de la isla, posee preciosos restos de construcciones hechas por los Venecianos. Es residencia de un arzobispo muy influente en la iglesia ortodoxa griega. El sitio con que los Venecianos se sostuvieron contra todas las fuerzas del Imperio Otomano es uno de los mas famosos de la historia.

Esta isla (la antigua Creta) domina todo el Archipiélago. No muy lejos de la ciudad se encuentran las ruinas de la antigua capital donde se hallaba el célebre laberinto. Poblacion 16,000 habitantes.

## GRECIA.

### RESUMEN HISTÓRICO.

ESTA región ocupada por los Pelasgos y los Helenos, mezclados con los Egipcios y los Fenicios, debió su civilización á la poética imaginación de los Griegos. Cuatro siglos antes de Jesucristo amenazaron los reyes de Macedonia la independencia griega; y dos siglos mas tarde los romanos redujeron el país á provincia de su imperio. Cuatro siglos despues de Jesucristo la Grecia fue comprendida en el imperio de Oriente ó Bajo-Imperio. Despues de las Cruzadas fueron sus señores los Franceses, los Venecianos y los Genoveses. Invasida por los Turcos, vuelta á tomar por los Venecianos á fines del siglo XVII volvió á ser presa de los primeros en 1715. Esta desgraciada región se vió obligada á levantarse en masa, y la insurrección que estalló en 1821 dando lugar á una sangrienta guerra, puso término á sus males despues de una lucha tenacísima en la que la ayudó la Francia y la alentaron indirectamente todas las naciones regidas constitucionalmente. El célebre poeta inglés lord Byron peleó como voluntario en favor de la independencia de la Grecia.

### Gobierno.

El gobierno es monárquico constitucional hereditario. Un *nomarca* ó jefe político desempeña la administración de cada provincia, llamadas *nomos*. En cada *heptarquía* ó distrito, la administración está desempeñada por un heptarca (especie de jefe civil) asistido por un consejo de distrito; y tiene bajo su dependencia á varios *demogerontes* (alcaldes) que administran los comunas ó partidos. La religion del estado y de casi toda la nacion es la griega, si bien se encuentran católicos en muchas islas y son muy numerosos en ellas los conventos. El idioma griego moderno se asemeja bastante al antiguo. A pesar del gran número de colegios y de escuelas que hay en el país, la instruccion no hace los progresos que son de desear. Este reino está bajo la protección de la Francia, de la Inglaterra, y para mas vergüenza, de la Rusia.

### Division política.

La Grecia propiamente dicha comprende cuatro antiguas y célebres regiones, cuyos nombres han resucitado los modernos. Al Oeste está la *Etolia*; en el centro la *Fócida* y la *Beocia*; al Este, el *Atica*. La *Morea* comprende la *Acaya* al Norte, la *Argolia* al Este, la *Elida* al Oeste, la *Arcadia* al centro, la *Mesenia* al Suroeste y la *Laconia* al Sureste. La población de Grecia ascenderá á unos 300,000 habitantes; la de la *Morea* á unos 460,000; y las islas del Archipiélago que son consideradas como parte de la Grecia contendrán sobre 200,000, de manera que toda la Grecia viene á reducirse á un millon de habitantes.

### GEOGRAFIA.

**Situación astronómica.** La Grecia sin las islas, está comprendida entre los 36° 20' y los 38° 50' latitud Norte, y los 24° 47' y 27° 47' longitud Este. Está limitada al Norte por la Turquía Europea, cuyas fronteras, que no están aun bien señaladas, parece que deberán seguir la corriente inferior del Aspropotamo, la región meridional del Pindo y el monte *Oeta*; al Este por el Archipiélago; al Sur y al Este por el mar Jónico. Tiene 60 leguas de *largura* de Norte á Sur y casi las mismas de *anchura* de Este á Oeste. Su

superficie y la de las islas forman unas 2,400 leguas cuadradas.

El aspecto de la Grecia (país montañoso), es delicioso y variado. El clima es generalmente sano y templado. El suelo es fértil como hemos dicho, pero no habiendo conocimientos agricolas no produce ni con mucho lo que podria. Es abundante en delicadas frutas y sus montañas están cubiertas en deliciosos bosques. Hay abundantísimos gusanos de seda; excelente miel en algunas provincias y riquezas metálicas que son poco explotadas.

La cordillera helénica termina en el cabo *Matapan*. En la Grecia propiamente dicha, esta cordillera toma los nombres de *Pindo*, de *Parnaso*, de *Helicon*, de *Citeron*; en el Sur de la *Morea* se llama *Majna*. Sus ramas orientales, son: el *Oeta* que termina frente al *Negroponto* y circunda con el mar el famoso desfiladero de las *Termópilas*; los montes de la *Atica* á los cuales pertenece el *Himeta* célebre por su excelente miel.

Entre los ríos tributarios del mar Jónico se distingue el *Aquelous* que desemboca junto á la entrada del golfo de *Patras* en la frontera de la *Etolia* y de la *Albania*; el *Alfeo*, que desagua en el golfo de *Arca*dia; y el *Eurotas* en el golfo de *Marathonisi*.

Las islas que por naturaleza parecen deber formar parte de este Estado, son: el *Negroponto* (*Eubea*), hermosa isla que se estiende cerca de la costa oriental de la Grecia propiamente dicha; *Scyros* al Nordeste del *Negroponto*; las *Cycladas* al Sur del Archipiélago, cuyas principales, son: *Naxos*, *Paros*, *Santorin*, *Salamina* y *Egina*, que durante algun tiempo ha sido asiento del actual gobierno griego.

La península de *Atica*, cuya extremidad forma el cabo *Sunium* ó *Colona*, limita la Grecia propiamente dicha al Este; la península de *Morea* (antigo *Peloponeso*) proyecta otras cuatro.

El mar Jónico forma un golfo entre la Grecia propiamente dicha y la *Morea* que en su entrada se llama golfo de *Patras*, y en el resto golfo de *Lepanto* ó de *Corinto*.

### Ciudades principales.

*Atenas*, en el *Atica*, cerca del golfo de su nombre, donde posee el puerto *Lion* (*Pirea*), ciudad arzobispal, y una de las mas célebres del universo por su esplendor en los tiempos antiguos. Los edificios mas notables de que todavía se conservan restos, son: el *Aeropolis*, el *Partenon* ó templo de *Minerva*, el templo de *Teseo*, antiguo trofeo de *Maraton*, la torre octógona de *Andrónico*, llamada templo de los *Vientos*, el templo de *Júpiter Olímpico*, el teatro de *Herodes Atico*, el de *Baco*, la puerta de *Adriano* y finalmente el monumento conocido bajo el nombre de *Linterna de Diógenes*. Poblacion 13,000 habitantes.


*Tebas*, en la *Beocia*, cerca del lago *Likaris*, famosa en la historia de Grecia. Poblacion 1,000 habitantes.

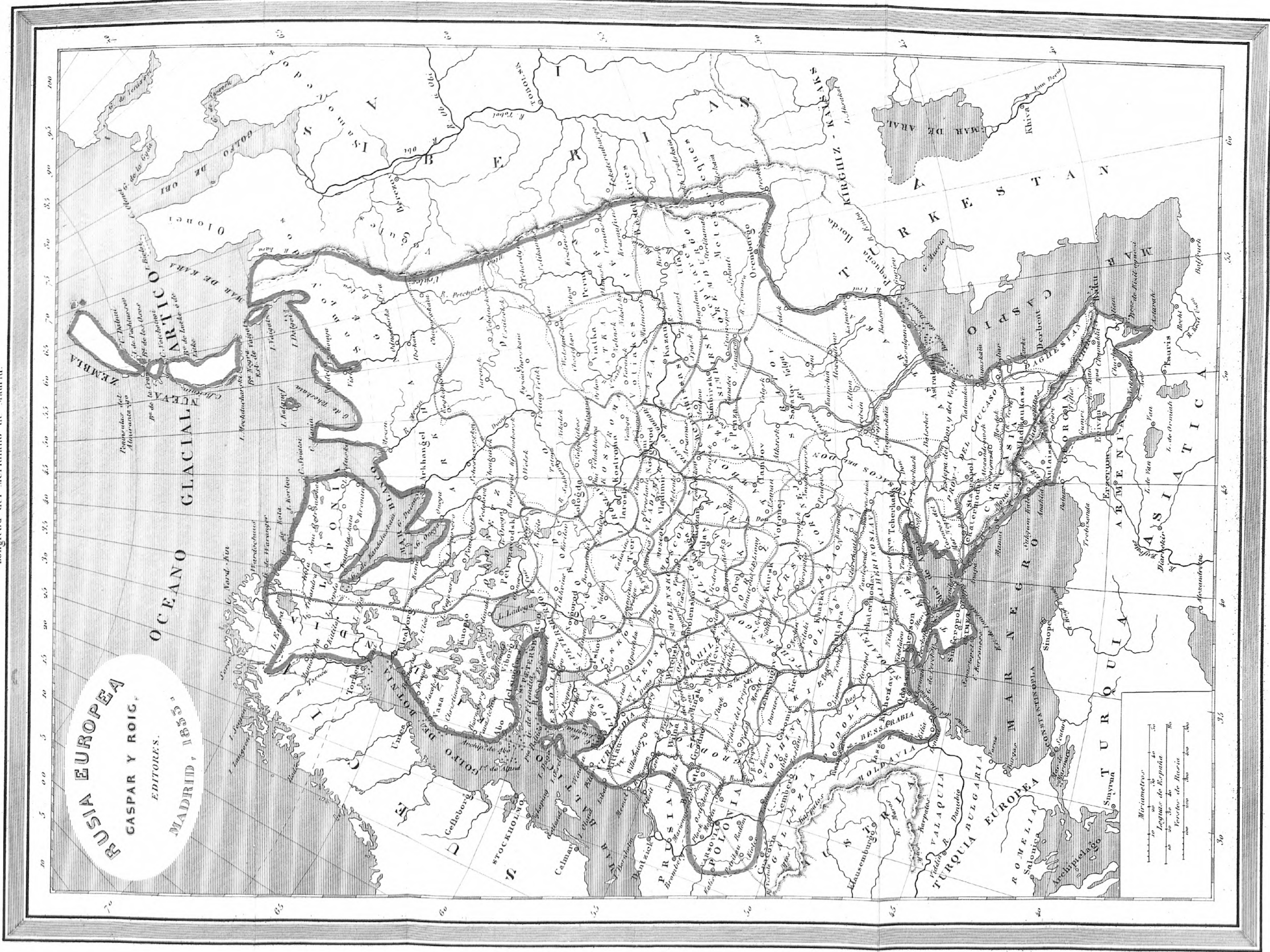
*Lepanto*, en el golfo de su nombre, ciudad fuerte, puerto de mar. Poblacion 2,000 habitantes.

*Misolongi*. Capital del *Hellas* occidental en el golfo de *Patras* en la *Etolia*; célebre por el sitio que sostuvo contra los *Turcos* en 1825 y 1826.

*Nápoli de Romania*. Sobre una lengua de tierra que avanza en el golfo de *Nauplia*, con excelente puerto y plaza fuerte. Es residencia del gobierno griego en la *Argolia*. Tiene bastante comercio y comprende 13,000 habitantes.

*Argos*, al Noroeste de *Nápoli*; una de las ciudades mas antiguas del mundo. Sus numerosos monumentos han desaparecido, pero entre los interesantes restos que se conservan, debemos hacer mención del recinto de *Larisa* (cuyo teatro fue convertido en





**RUSIA EUROPEA**  
GASPAR Y ROIG,  
EDITORES.  
MADRID, 1852

GLACIAL  
ARCTICO

OCEANO

Metricameter  
Leguas de España  
Varas de Rusia





salon de sesiones para el congreso de 1829), y el pasaje subterráneo abierto en la peña viva. Antes de la guerra de la insurreccion era esta ciudad una de las más florecientes. Poblacion 6,000 habitantes.

**Corinto**, al Suroeste del istmo; su inmensa ciudadela ha sido reputada inespugnable. Tambien antes de la guerra, que dejó esta ciudad reducida á la miseria, era el emporio del comercio de la Grecia, y habia llegado á hacer proverbial su riqueza, su lujo, su magnificencia. En la ciudad se encuentra la fuente *Pirene* y en sus alrededores hay los restos del muro, que se estendia del uno al otro mar. Poblacion 4,000 habitantes.

**Vasilico**. Es un pueblo próximo á Corinto, que reemplaza la capital del reino de *Sicion*, el mas antiguo de la Grecia. *Micenas*, *Tirinto* y *Megara*, son tambien sitios célebres; este último era antes de la guerra una de las ciudades mas florecientes.

**Patras**. Plaza fuerte, situada en el golfo de su nombre; ha vuelto á conquistar su categoría, como centro de todas las relaciones comerciales de la Morea con las principales plazas mercantiles de Europa.

Los Franceses la ocuparon en 1828 y 1829. Poblacion 10,000 habitantes.

**Tripolitza**, hácia el centro de la Morea, en Arcadia, fue destruida por Turcos y por Griegos. A sus antiguos edificios han sucedido las casas de madera, si casas pueden llamarse. Poblacion 12,000 habitantes.

**Kalamata**. En el fondo del golfo de Coron, célebre por el desembarque de los Franceses en 1828.

**Navarino**. Plaza fuerte con un vasto puerto. Es célebre por la victoria que en él alcanzaron los Franceses en 1827.

**Negroponto**. Capital de la isla del mismo nombre, en el estrecho de Euripe; se atraviesa por un puente. Poblacion 16,000 habitantes.

**Mistra**. Cerca de las ruinas de Esparta. Poblacion 2,000 habitantes.

**Navos**. En la costa noroeste de la isla así llamada. Es la mayor de las Cicladas y es notable por ser, como si dijéramos, el alma del ducado de Naxia, célebre en la edad media. Poblacion 2,000 habitantes.

## RUSIA EUROPEA.

### RESUMEN HISTÓRICO.

El colosal imperio de los *Czares* ocupa una novena parte de la superficie terrestre, esto es, mas de un millon de leguas cuadradas. Una cuarta parte de estas pertenece á Europa, y á ellas exclusivamente nos concretaremos en el presente trabajo.

El nombre de *Rusia* empieza á sonar en la historia en el siglo ix. Los Rusos son de origen eslavo, pueblo descendiente de Burick, jefe escandinavo establecido en el interior de la Rusia propiamente dicha, y aparecen por primera vez en Constantinopla, en el año 839. Veinte años despues los vemos en el Bósforo poseyendo innumerables buques mercantes. Desde 988 hasta 1534 se suceden en el mando cierto número de soberanos titulados Grandes Duques, que concluyen por tomar el nombre de *Czar* ó *Tzar*, que en esclavo equivale á rey. En 1613 uno de ellos llamado Miguel Federovitz se llamó emperador y autócrata, título que conservan en nuestros dias los soberanos de esa region. Desde esta época hasta la de Pedro el Grande (1682) hubo tres emperadores.

Este principe introdujo en su país las artes que vió florecer en el Occidente civilizado, introdujo la disciplina en el ejército, creó una marina, fundó establecimientos de enseñanza, abrió caminos y canales, y edificó en un pantano, sobre el mar Báltico, la nueva capital de su imperio á la que dió su nombre. Isabel su hija, supo continuar la obra de Pedro el Grande, mas no pudo llevarla á cabo Pedro III, que murió á manos de un asesino á los seis meses de su reinado, dejando la corona imperial á la célebre Catalina. Esta, cuya historia es tan fecunda en grandes acontecimientos, como vulgar, por lo mucho que sobre ella se ha escrito, murió en 1796. Sucesióla Pablo I, que al poco tiempo fue reemplazado por Alejandro, á quien heredó Nicolás, hoy dia reinante.

### GEOGRAFÍA.

**Situacion astronómica.** La Rusia Europea se estiende desde 21° hasta los 68° *longitud* Este del meridiano de Madrid y desde los 38° (inclusas las provincias del Cáucaso) hasta los 70° *latitud* Norte; y por lo tanto comprende 47° de longitud ó sean 1,175 leguas de Oeste á Este, y 32° de latitud ó sean 800 leguas de Norte á Sur.

Su superficie total es de 249,897 leguas cuadradas de 25 al grado.

La parte Asiática ó la Siberia comprende 702,293 leguas; y la América Rusa 100,000, lo cual forma su total de 1,052,190 leguas cuadradas que corresponden al Imperio Ruso.

**Montañas.** La Rusia Europea presenta una especie de sucesion de llanuras ó *steppes* de una estension inmensa, algo mas elevada en la region meridional que en las del Norte y del Este, y cuyo centro es dos ó trescientas toesas mas alto que los estremos. Las verdaderas montañas se encuentran al Este y al Mediodia. Las del Mediodia y de la Tauride forman una cordillera no interrumpida á lo largo del mar Negro. *Los montes Urales*, al Este forman una línea casi recta del Sur al Norte de cuatrocientas leguas de estension. Los antiguos les daban el nombre de *montes Iperbóreos* ó *Rifeos*. La cordillera del Cáucaso hácia el Sudeste se estiende principalmente en Asia en donde tiene por punto culminante el Elburs, cuya elevacion es de 18,666 piés sobre el nivel del mar Negro. Al Sudeste se encuentran las montañas menos elevadas que se internan en el reino de Polonia. El punto culminante de la Rusia central únicamente se eleva de 175 toesas sobre el nivel del mar.

**Cabos.** Los cabos de la Rusia Europea son poco

numerosos; los principales están en el mar Blanco y se llaman *Sviatoi* y *Camin* ó *Mikulín*.

**Mares.** Fuera del mar Blanco no hay otro alguno que pertenezca exclusivamente á la Rusia Europea. Es propio de esta region el mar de *Azof*, pero ya sabemos que este no es otra cosa que un golfo del mar Negro; este mar le es comun con la Turquía: *el mar Caspio* le es tambien comun con la Persia y las poblaciones independientes de la Tartaria; el mar Báltico con el golfo de Botnia la separa de la Suecia al Noroeste.

**Golfos.** Los principales son al Norte el de *Tcheska* en el mar Glacial, al Este del mar Blanco el cual propiamente hablando tampoco es mas que un golfo del mar Glacial ártico, al Noroeste el *golfo de Botnia* junto á la region occidental de la Finlandia, hoy dia provincia rusa; el *golfo de Finlandia*, que es como si dijéramos una prolongacion del mar Báltico, y en fin el *golfo de Peterecop* en el mar Negro.

**Estrechos.** Al Norte se encuentra el estrecho de *Waigats*, al Sur de la isla de este nombre en el mar de Kara, al Sur el estrecho de *Enikal* que une el mar de *Azof* con el mar Negro.

**Islas.** Entre el gran número de islas pertenecientes á la Rusia Europea se citan las siguientes en el océano Artico, el grupo de nueva *Cembla* y el Archipiélago al *Spizberg* inhabitadas; en el mar Blanco las de *Solovoskoi* célebres por un monasterio edificado en la mayor de ellas; en el mar Báltico las islas *Osel* en la jurisdiccion ó provincia de *Viga*; el archipiélago de *Abo* en frente de la capital finlandesa de este nombre.

**Lagos.** En esta region se encuentran los mayores lagos de Europa. El mas estenso es el *Ladoga* que tiene 50 leguas de largo y 25 de ancho y está situado junto á *Petersburgo*; el segundo es el *Onega* que tiene 40 leguas de largo y 20 de ancho hacia el Noroeste. En la Finlandia son notables el *Saima*, el *Pajanna* y el *Kolkis*; el *Paipus* ó *Tohutskoi* que tiene 20 leguas de largo por 15 de ancho, se encuentra cerca de *Pskov*, entre las provincias de *Revel*, *Terriga*, *Pskov* y de *Petersburgo*; el *Ilmen* en la provincia de *Novogorod*; el *Enara* en la Laponia Finlandesa.

**Rios.** Atraviesan la Rusia Europea varios rios considerables que apenas se comunican con los grandes Océanos del globo. Desaguan en el *mar Báltico*: el *Tornea* que nace en la Laponia Sueca, separa esta region de imperio y aumenta su curso por la izquierda con las aguas del *Munio*, rio que acaba de marcar la espresada frontera; el *Kemi*, el *Ulea*, *Pyhajoki* que salidos de grandes lagos atraviesan la region septentrional del ducado de Finlandia; el *Kumo* y el *Kymen* que nacen tambien en lagos; el *Neva* especie de desagüe del lago *Ladoga* que desemboca en el golfo de Finlandia atravesándolo y dividiéndolo en varias líneas; el *Narva* que sale del lago *Paipus* baña la region de su nombre y desemboca en el golfo de Finlandia; el *Duna* (*Duna meridional*) que nace en un pantano de la provincia de *Tever* no lejos de la cuna de *Volga* y desemboca en el golfo de Livonia (que está en el mar Báltico) junto á *Riga*; el *Niemen* que brota en la provincia de *Minsk* y desemboca en el mar Báltico; el *Vistula* que va á confundir sus aguas por *Danzick* con las de este último mar despues de haber atravesado el reino de Polonia (1).

En el océano Glacial ártico desembocan el *Pasuvig* que nace en el gran lago *Enara* y separa la Rusia de

la Suecia; el *Kola* que atraviesa la Laponia Rusa; el *Petehora* que arroja sus aguas por la pendiente occidental del *Ural*.

**El mar Blanco** recoge las aguas de los rios *Vig*, *Kem* y *Kolva* que recorren las soledades del *Arkhangel*; el *Onega* que atraviesa esta provincia y el *Olonetz*; el *Duna* llamada *septentrional* que se forma de la union del *Sukhona* y del *Yong*; el *Meca* que toma su origen en la provincia de *Vologda*.

En el mar Caspio desaguan el *Ural* ó *Jaik* que viene de los montes *Urales*; el *Volga* rio el mas grande de la Rusia que nace en una selva de la provincia de *Tver* y recoge las aguas de muchos tributarios suyos mientras recorre una estension de 1,000 leguas; el *Kuma* que nace en la pendiente septentrional del *Cáucaso* y atraviesa la pequeña *Abasia*, el *Terek* que sale del *Cáucaso* y separa ambos *Karbadas*.

**Clima.** El de la Rusia Europea, es muy vario como no puede menos de suceder atendida la inmensa estension de su territorio. En la region septentrional, los inviernos son crudos sobre todo encarecimiento; en las costas del mar Glacial, apenas se encuentran habitantes por lo difícil que se le hace á la humana naturaleza el resistir su baja temperatura.

Este mismo exceso de frio es el que por otra parte permite á los Rusos el conservar largo tiempo sus provisiones de boca, colocándolas entre capas de nieve. Concíbese muy bien cuanto deben diferir en clima las provincias del Imperio Ruso al ver que el *Mediodia* produce melones y que el Norte apenas puede dar colles; al encontrar rengíferos en *Arkhangel* y camellos en *Astrakham*.

**Productos.** En la Rusia meridional crecen el laurel, el olivo, la higuera, el edoño, el granado, el Fresno, el terevinto, el espanta-lobos, el emero, y el fresal. El nogal y otros árboles frutales son muy comunes en los valles; las uvas de toda clase fructifican en muchísimos terrenos. En la Rusia oriental, abundan las minas de hierro y de cobre. En las selvas de los elevados montes se ven dominar los abedules al lado de los abetos y de los pinos. En las llanuras abundan los álamos, los tilos, los arces, los serbales y los ciruelos. En la Rusia boreal se encuentran hermosas selvas de abetos y de alerces; las patatas de esta region están reducidas á pequeñas raices. No produciendo el país suficientes cereales para el consumo de los habitantes se suple la escasez de harina con el lichen y la corteza de abeto. La caza es abundante y constituye un objeto de exportacion. Los rengíferos son una de las principales riquezas del país. Entre otras minas de oro es notable la de *Voitz*; el hierro es tambien muy abundante. Los bueyes de la Laponia Rusa, al llegar á cierta edad pierden las astas, y las vacas se vuelven blancas. Ni la danta abunda en las selvas ni el castor en las orillas de los rios; los osos, los gulos, los lobos, y otros animales carnívoros persiguen á las ardillas, martas, liebres y ratas. La region mas próxima al mar Báltico no produce muchos metales pero contiene inmensas y bellísimas selvas de abetos, de pinos y de abedules. Estas abundan tambien en la Rusia central que está llena de encinas, de arces, de abedules, de ojaranzos y de gran multitud de árboles frutales. Los animales que mas abundan en los bosques, son el lobo, el oso y la ardilla. Los domésticos no tienen nada de notable; el caballo es pequeño pero vigoroso. El litoral Nordeste se ve frecuentado por ballenas; en los rios abundan el salmon y el esturion. Hay poblaciones enteras que se mantienen con el producto de la caza y de la pesca que se ejercen con total libertad. En las provincias del Norte se cultiva particular y casi exclusivamente el arroz, la cebada

(1) El mar Negro recoge las aguas del Danubio cuya estremidad inferior ó embocadura limita el Imperio Ruso con el Pruth el Dniester que sale del Austria, el Dnieper que nace en los alrededores de *Imolensko* y aumenta su curso primero con las aguas del *Veresina* reunido al *Ura* por un canal y tributario del *Duna*: Segundo con las del *Pripet*, del *Tetorov*, del *Vag*, del *Duna*, del *Scina*, del *Sula*, del *Psol*, del *Vorsola*, del *Uriei* etc, el *Don* ó *Tanas* que nace en la provincia de *Tula* se encuentran con las

corrientes del *Sosna*, del *Donetz*, del *Vogonege*, del *Kopert*, del *Manich* y tiene unas 1,500 leguas de curso, el *Kuban* que nace en la region septentrional del *Cáucaso* y separa la provincia de este nombre de la *Circasia* y de la region de los *Cosacos*.

da y la avena. En la de Arkhangel la patata; en las del Sur y del centro no se recoge mas que trigo candeal; en las meridionales abundan prodigiosamente el tabaco, el maiz, el vino y la mora. En casi todas se encuentran cañamo y lino. La principal riqueza del imperio consiste en las minas de hierro y de otros metales; el sebo, la cera, la cerda y los ganados, son importantes ramos de su comercio de esportacion; el vidrio de Rusia es tenido en grande estima. El valor de los forros de pieles que esparce anualmente la Rusia por los demás países del globo excede de veinte millones de reales. La cebellina y la zorra van siendo cada dia menos abundantes. El producto anual del plumion y de la plumazon esportado de Nueva Cembela y de el Spisbertz, asciende casi á dos millones; el cabial, compuesto de huevos de esturion viene á producir anualmente cuatro millones.

**Habitantes.** Los Rusos son generalmente de elevada estatura, los hay entre ellos de un extraordinario desarrollo fisico de tal manera que es casi una rareza el ver á un hombre de este país de baja estatura y de pocas carnes. Raras son tambien entre ellos las deformidades de cuerpo tan comunes en el Occidente de Europa; allí la vida es dura, la educacion agreste y severa, los trajes cómodos; la naturaleza no viéndose contrariada, obra por sí misma. Verdad es tambien que los pobres niños que nacen contrahechos casi nunca pueden resistir al régimen que se les impone á todos indistintamente, empezando por la sumersion en las aguas glaciales de los rios el dia de los Reyes. Los Rusos tienen la frente menguada, la boca y los ojos pequeños y la nariz ó aplastada ó arremangada. Sus cabellos son generalmente negros bajando de color cuanto mas se aproximan al Norte en cuya region abunda mucho el pelo rojo y el castaño claro menos dispero cuanto mas al centro del imperio. El pelo de la barba lo tienen tambien del mismo color, grueso y rizado, lo que da á su fisonomía un aire grave si bien comunmente los naturales de este país tienen el carácter festivo. El rigor del clima les embota los órganos del tacto, del gusto y del olfato; el aspecto de las inmensas llanuras cubiertas de nieve debilita mucho su vista. En compensacion de estos defectos están dotados de un oido sumamente fino y de una sorprendente agilidad y robustez de miembros. Gracias al continuo ejercicio, á sus alimentos sanos y al uso de sus baños particulares conocidos desde poco tiempo entre nosotros, se conservan todos en el mejor estado de salud y desconocen muchas enfermedades desgraciadamente harto frecuentes en los países que poseen cierto grado de civilizacion. El hombre del campo se contenta con su pan de centeno negro y grosero; sus puches, sus coles, sus coombros y sus setas, y con su parte de pesca salada; consume muy poca carne y hasta los huevos y la leche le están vedados por la iglesia durante cierta época del año. Su bebida favorita es el *Kavas* que se compone de agua, cebada preparada y harina de centeno. El pueblo es tambien muy aficionado á las bebidas espirituosas y consume gran cantidad de aguardiente; la embriaguez es uno de sus mayores defectos. El traje de los hombres del pueblo consiste durante el invierno en una piel de carnero ó de otra clase comun; aplican el pelo á sus carnes y se ciñen á la cintura el vestido que les cubre hasta las corbas. En verano visten un sobretodo de tela muy ordinaria igualmente ceñido á la cintura. En los alrededores de las grandes ciudades se observa el uso de las botas, en los demás sitios el calzado comun es la sandalia de corcho. Las habitaciones son de diferente construccion y aspecto en las diferentes provincias; las hay de madera, las hay de arcilla. Generalmente se componen de vigas desiguales y de una forma cualquiera cuyos intersticios cierran cuidadosamente. La gente del campo no puede vivir en el

aislamiento; así es que las poblaciones rurales se componen de dos porciones de casas unidas unas á otras y atravesadas por una sola calle. El pueblo ruso es mucho mas alegre de lo que generalmente se cree, aficionado en estremo á los cantos y bailes de su país; muchos de estos hombres cuyo grave aspecto aparece aun mas pronunciado por sus largas barbas, se entregan á estos inocentes placeres como si fueran niños de la primera edad. En sus relaciones mercantiles demuestran mucho conocimiento y mucho talento natural. Generalmente miran con tanto placer el comercio cuanto desdeñan la agricultura. Tienen mucho instinto de imitacion, pero como no conocen la necesidad de perfeccionarse en ningun arte no producen obra alguna digna de ser admirada.

**Religion.** Los Rusos observan escrupulosamente todos los mandamientos de su Iglesia y todas las prácticas de su culto; respecto á esto no hay distincion alguna entre las clases elevadas y la gente comun. Creen en la adivinacion, les gusta que les digan la buena ventura y se hacen interpretar los sueños; temen los funestos augurios, no emprenden negocio alguno en los dias climatéricos y se estremecen ante un salero cuyo contenido se vierte y ante el comensal, convidado á una mesa, á quien toca el número 13. Aparte de todo esto los Rusos son sumamente hospitalarios. La religion dominante es la Griega; para todas las demás hay absoluta tolerancia y se profesan públicamente.

### Gobierno.

El gobierno es el emperador el cual con la calificación de Autócrata que se da á sí mismo significa que reina por derecho divino. El jefe del Estado lo es al mismo tiempo de la Iglesia. El emperador suele tomar consejo del senado directivo y del sínodo. Nicolás de Rusia tiene mas de 60 millones de vasallos, de los cuales son europeos unos 50 millones.

### Division política.

La RUSIA EUROPEA se divide en provincias de las cuales vamos á dar una pequeña descripcion recorriendo ligeramente la *Rusia del mar Báltico*, la *Gran Rusia* ó *Rusia Central*, la *Pequeña Rusia*, la *Rusia Meridional*, la *Occidental* y la *Oriental*.

### RUSIA DEL BÁLTICO.

Las provincias mas cercanas al mar Báltico ó mejor dicho al golfo de Finlandia son las de San Petersburgo, Finlandia, Estonia, Livonia y Curlanda.

La *provincia de San Petersburgo* comprende el territorio de la antigua *Ingria*. Tiene por límites al Oeste el lago Paipus, la Estonia y el golfo de Finlandia; al Norte el lago Ladoga, la Finlandia y parte de la provincia de Olonetz; al Este la de Novogorot; al Mediodía la al Pskov. Generalmente el terreno es llano exceptuando las ligeras ondulaciones de las alturas de Olonetz, al Norte, y las del Waldai al Suroeste. El terreno es pantanoso y esteril en toda la provincia menos en los alrededores de la capital que describiremos despues. El frio suelo está entre 24 y 30 grados bajo cero del termómetro de Reaumur. El calor sube algunas veces hasta 27 grados. El invierno se prolonga extraordinariamente; no es cosa fuera de lo ordinario verle durar siete meses en todo su rigor. El Neva, la bahia de Cronstandt y el golfo de Finlandia se cubren de una espesa capa de hielo que por lo comun se forma en noviembre y desaparece en abril.

Esta region está combatida por tempestuosos vientos; se indisputable lo pródigo de su riego pero no lo es menos su perjudicial humedad.

La provincia ó sea principado de Finlandia se estiene de por casi todo lo ancho de la especie de Istmo que formado por el mar Blanco y el mar Báltico une la Rusia á la Suecia. Todo el gran centro de este territorio es una meseta poco elevada y llena de lagos que dan vida á muchos riachuelos de reducida corriente. El mas central de estos lagos es el de Payama donde nace el Kymen. Las costas de la Finlandia particularmente las del Mediodia están cubiertas de rocas innumerables y muy agudas si bien poco elevadas. Su clima es muy inconstante, pero siempre riguroso. Se sufren 30 y 32 grados de frio durante el invierno para ver desaparecer la cosecha devorada por la falta de agua. Sus bosques producen brea, resina y excelentes maderas de construccion. Delante de Abo ciudad principal de la Finlandia, hay un pequeño archipiélago que constituye la region mas occidental del Imperio Ruso.

La provincia de Estonia ó Revel se compone de cinco partes de Esthós casi todos labradores y de una parte de Alemanes ó Rusos. La ciudad de Revel ó Ó Reval fundada en 1218 por los Daneses cuenta 15,000 habitantes y tiene un puerto muy frecuentado á pesar de su difícil entrada.

La provincia de Livonia presenta un suelo compuesto de pantanos y de llanuras; las destilaciones de aguardientes consumen muchísimos granos; su producto de lúpulo no basta para la fabricacion de la cerveza que necesitan; está sujeta á frecuentes inundaciones, y todas sus praderas seven cubiertas de agua durante el invierno; su capital es Riga ciudad bien fortificada en la orilla septentrional del Suna á tres leguas de distancia de su embocadura. Cuenta 36,000 habitantes; su puerto que es el segundo de la Rusia recibe unos 1,000 buques cada año y aunque poco profundo es vasto y seguro.

La provincia de Curlanda forma una cinta del Sur del Duna y del golfo de Riga; su estremidad occidental avanza como un promontorio entre el golfo de Livonia y el mar Báltico. A pesar de la crudeza de su clima y de sus violentos cambios de estacion, esta provincia está bastante poblada, y en su terreno prosperan los cereales y el lino. Es una provincia casi puramente agricola. En su mayor parte profesa la religion evangélica. Su capital *Mittan* contiene 12,000 habitantes.

## GRAN RUSIA.

El nombre de Gran Rusia idéntico al de Moscovia debe aplicarse á las regiones del corazon del Imperio Ruso donde se encuentra aglomerada la poblacion Moscovita, donde domina su lengua esclusivamente, idioma eslavo adulterado y mas diferente ya de su origen comun que el de los pequeños Rusos y de los Poloneses. El núcleo de la poblacion de la Gran Rusia está formado por los antiguos eslavos cuya libertad murió á manos de los Vareghos mezclados ya con los Fineses. Toda la region de que tratamos así por el lado del mar Báltico y de la Polonia como por el del mar Negro y del mar Caspio presenta una inmensa llanura, elevada sobre otras de menor estension, y algunas colinas que forman sus puntos culminantes.

La Gran Rusia comprende 19 provincias ó gobernaciones cuyos nombres son: Moscou, Esmolensko, Pskou, Tver, Novogorod, Olonetz, Arkhangel, Vologda, y Itroslav, Kostroma, Uladimir, Nigni-Novogorod, Tamvor, Riazán, Tula, Caluga, Orel, Kursk, Voronege.

La provincia de Moscou es una de las mas pobla-

das, mejor cultivadas y mas industriosas del imperio. Su suelo sin embargo no es de los mas fértiles; está cubierto en parte de zarzales y de pantanos; si alguna buena condicion tiene, son sus magníficos bosques al Norte y al Este. La industria manufacturera de la capital abraza un gran número de artículos, y además de las grandes fábricas, cada familia tiene su industria doméstica particular. La ciudad de Moscou, de la que nos ocuparemos mas adelante, hace un inmenso comercio exterior que se estiene hasta la China y la Bukaria. El Moscovia, que serpentea entre hermosas praderas, atraviesa la antigua capital en cuyo interior recibe el Yuza, así como tambien el Negliuua que se le une por un canal subterráneo. Durante la primavera es navegable el Moscovia, ponela capital en comunicacion con el Volga que desagua en el Yoka el cual se junta con el gran rio tributario del mar Caspio. La provincia ó gobernacion de Esmolensko ocupa una gran llanura estremadamente fria en invierno y calurosa en verano. Sus selvas producen excelentes arboladuras al arsenal de Riga en el Báltico, y de leña para la chimenea á Kico. La ciudad de Esmolensko, construida en forma de anfiteatro, cuenta unos 12,000 habitantes.

La provincia de Pskou está en situacion elevada, disfruta de abundante riego, no es del todo estéril, se dedica á la industria, aunque no tanto como la agricultura y posee numerosísimas selvas. La ciudad de Pskou situada en la margen derecha del Velicava no lejos de la embocadura de este rio en el lago que lleva el nombre de la provincia; contiene unas 9,000 almas.

La provincia ó gobernacion de Tvero forma una meseta bastante elevada; al Norte tiene la inmensa selva de Volonsqui, impenetrable en muchos sitios, en la cual nace el Volga. La ciudad de Tvero en la parte meridional está situada sobre la margen derecha del Volga en la confluencia de dos ó tres rios que desaguan en él. Es una de las ciudades rusas mas florecientes; poblacion 20,000 habitantes.

La provincia de Olonetz tiene muchos pantanos, lagos y montañas en su region occidental; su suelo es generalmente pedregoso y árido; la principal industria de sus habitantes consiste en la caza y la pesca. Su capital *Petrozavodsk* situada en una bahía del lago *Onega*, cuenta 7,000 habitantes.

La provincia de Arkhangel forma la region mas septentrional de la Rusia Europea desde la Finlandia hasta la Siberia; su territorio es mas estenso que los de Francia y Austria, pero hay notable desproporcion en cuanto al número de sus habitantes. Su terreno es generalmente árido, su clima muy riguroso, sus elementos de vida, el comercio, la pesca, la construccion de buques, la navegacion. La ciudad de Arkhangel situada en el Duna un poco mas arriba de su desembocadura en el mar Blanco cuenta 24,000 habitantes.

La provincia de Vologda es otra inmensa llanura cubierta de selvas y bordada de lagos y de terrenos pantanosos; está generalmente bien regada y su terreno mejora de condicion hacia el Sudoeste. La ciudad de Vologda cuenta unos 13,000 habitantes.

La provincia de Yaroslav ocupa una porcion bastante elevada, pero generalmente de monótono aspecto, pues sus únicos accidentes son algunas pequeñas eminencias y el hecho de sus rios. El terreno es bastante fértil, el clima sano, y sus habitantes aficionados y dedicados casi exclusivamente á la agricultura, á pesar de lo cual el producto de los campos no basta para su consumo. Recordamos una comparacion popular rusa, que dice, es blanca y sonrosada como una hija de Yaroslav. La ciudad de este nombre en el Volga, contiene 24,000 habitantes.

La provincia de Kostroma es un país casi todo llano, presenta algunas ondulaciones en las elevadas muer-

genes del Volga. Tiene espesas selvas, terreno regularmente fértil y clima sano, aunque no templado. La ciudad de este nombre contiene 9,000 habitantes.

La provincia de Uladimir presenta un terreno generalmente ondulado y propicio á la agricultura, excepto sin embargo hacia el Oeste, donde se encuentran pantanos y eriales en abundancia. El Oca atraviesa su region oriental; tiene el mismo clima y da los mismos productos que la provincia de Moscou, á cuyo Nordeste se estiende. Su ciudad principal, Uladimir, se reduce á una poblacion de 3,000 almas.

La provincia de Nigni-Novogorod es una de las mas lindas de Rusia; presenta hermosas colinas, estaciones regulares, fértil suelo, hermosas selvas y activa industria. Su capital Nigni-Novogorod, cuyo nombre significa *nueva ciudad baja*, ocupa el centro del imperio entre el Oca y el Volga, y contiene 12,000 habitantes.

La provincia de Tambov tiene al Sur terrenos muy productivos, abundantes encinas y fresnos, y excelentes pastos. La region Norte está cubierta de pinos y de chopos. Como el terreno se inclina generalmente hacia el Norte, su temperatura es mas fria de lo que debiera, atendida la latitud en que está situada. La ciudad de Tambov cuenta unos 15,000 habitantes.

La provincia de Riazan, separada de Moscou por el Oca, es país generalmente fértil, sobre todo hacia el Sud. Su clima es bueno, su terreno produce abundante trigo. Su capital Riazan, edificada sobre un brazo del Oca, contiene 9,000 habitantes.

La provincia de Tula es una region que puede llamarse llanura monótona, pero es rica y bien poblada. Está limitada al Norte por el Oca; sus habitantes se dedican mas á la agricultura que á la industria. Su capital Tula es una ciudad manufacturera que tiene una hermosa fábrica de armas. Poblacion 36,000 habitantes.

La provincia de Kaluga próxima á la anterior y á la de Moscou, es tambien igual y monótona, pero disfruta de abundante riego, produce buen centeno y ostenta frondosas selvas. La poblacion de Kaluga, su capital, asciende á 4,000 almas.

La provincia de Orel presenta un terreno generalmente ondulado, produce trigo de toda clase y está tambien coronada de selvas no menos hermosas que las de Kaluga. La ciudad de Orel (cuyos edificios son de madera) situada sobre el Oca en la confluencia de otro rio, es el depósito de granos de la Pequeña Rusia, y puede llamarse almacen de provisiones de Moscou. Poblacion 32,000 habitantes.

La provincia de Kursk que linda con la anterior, es como esta tambien una de las mas fértiles del imperio; goza de abundante riego, pues el Doutz septentrional nace en su seno, y el Seim la atraviesa al Oeste para unirse al Desna. Su clima es suave y propicio á la agricultura, que es la principal ocupacion de sus habitantes. La ciudad de Kursk contiene 22,000 almas.

La provincia de Voronege atravesada de Norte á Sur por el Don, presenta un terreno fértil y casi llano. La capital contiene 15,000 habitantes.

### PEQUEÑA RUSIA.

La Pequeña Rusia se compone de cuatro provincias, cuyos nombres son Kiev, Tchernigov, Poltava y Karkov.

La provincia ó gobernacion de Kiev presenta como todas las de esta region un terreno llano, aunque no tan monótono como los de la region Transboristinea; el Dnieper forma sus límites. La principal riqueza de sus habitantes es la constituye el cultivo del terreno que es extraordinariamente fértil. La ciudad de Kiev que

ocupa la márgen derecha del Dnieper, un poco mas arriba de la confluencia de este rio con el Desna, ha merecido en otros tiempos el pomposo título de *madre de las ciudades rusas*, si bien actualmente no cuenta mas que unos 40,000 habitantes. Posee una célebre universidad.

La provincia de Tchernigov presenta algunas colinas, aunque pocas, y las elevadas márgenes del Dnieper que forma uno de sus límites. Su principal rio es el Desna; su clima es seco, pero templado y benigno. En esta region empieza á ser conocida la plaga de la langosta. Su terreno es fértil y produce trigos de toda clase. La ciudad de Tchernigov, situada en la márgen derecha del Desna, no cuenta mas que unos 8,000 habitantes.

La provincia de Poltava no es otra cosa, bien considerada, que la continuacion de la de Tchernigov al Sud y á lo largo de Dnieper que constituye todo su límite Oeste. Esta provincia es aun menos accidentada y mas monótona que la anterior, y con algunas otras de sus inmediaciones constituye el granero general de la Rusia. La ciudad de Poltava ó Pultava cuenta 10,006 habitantes.

La provincia de Karkov es casi exclusivamente agrícola. Su capital, cuyos edificios son todos de madera, cuenta 13,000 habitantes.

### RUSIA MERIDIONAL.

Las provincias de esta region son Kherson, Ekaterinoslav, la Tauride, la Besarabia y el país de los Cosacos.

La provincia de Kherson se compone de los páramos de Olchucov y de la Nueva Servia. La ciudad de Kherson situada en la orilla derecha del Dnieper, no lejos de su desembocadura en el mar Negro, cuenta 10,000 habitantes.

La ciudad de Odessa, especie de regencia urbana situada en un golfo á poca distancia de la anterior, contiene 42,000 almas.

La provincia de Ekaterinoslav forma una llanura monótona falta de arboleda y aun de agua. Su suelo es árido y algo salitroso, si bien tiene algunos terrenos mejores aquende el Dnieper, en cuya márgen derecha está situada la ciudad de Ekaterinoslav, que contiene unas 9,000 almas.

La provincia de Tauride que formaba antiguamente la mejor parte del Khant de Crimea, está poblada de Tártaros y tiene por capital á Simpheropol, ciudad situada en una elevada meseta, está bañada por el Salghir, y cuenta una poblacion de 4,000 almas.

La provincia de Besarabia ceñida por el Dnieper, el Pruth, el Danubio y el mar Negro, tiene por capital la ciudad de Kichinev que contiene 4,000 almas.

El país de los Cosacos ocupado por un pueblo libre, aunque sometido al imperio, es generalmente llano y presenta un gran páramo por la parte del Cáucaso. No lejos del Don inferior se encuentra su capital Novo-Therkask que contiene 14,000 habitantes.

### RUSIA OCCIDENTAL.

La Rusia Occidental comprende las provincias de Vilna, Grozno, Vitebsk, Mohilev, Minsk, Volinia, Podolia y Bialistok.

La provincia de Vilna comprende la antigua Samogicia y casi toda la Lituania polonesa. Confina con la Curlanda. La agricultura es casi la única industria de sus habitantes. Vilna contiene 42,000 habitantes.

La provincia de Grodno es una vasta llanura, mon-

tuosa aunque no mucho en las orillas del Niemen. Produce abundante cosecha de cereales. Su capital *Grodno* sobre el Niemen, cuenta 10,000 habitantes.

La *provincia de Witebsk* es casi toda llana, excepto en las orillas de los rios. Su terreno es mediano. La ciudad de *Witebsk* contiene 15,000 habitantes.

La *provincia de Mohilew*, análoga á la anterior, tiene inmensas llanuras cubiertas de selvas. Su capital *Mohilew* situada sobre el Dnieper, contiene 22,000 habitantes.

La *provincia de Minsk*, limitada por el Duna y el Dnieper, es de las mas pobres y atrasadas del imperio. La ciudad de *Minsk* contiene 15,000 habitantes.

La *provincia de Volinia*, antiguo palatinado polaco del mismo nombre, ocupa un terreno sumamente fértil. *Gitomir* su capital contiene unos 11 ó 12,000 habitantes.

La *provincia de Podolia*, próxima á la de Volinia y á la de la Ucrania, forma en su mayor parte una meseta poco elevada, muy pintoresca. Su capital *Kaminice*, situada junto á un tributario del Dniester, contiene 15,000 habitantes.

La *provincia de Bialistok*, la antigua Podlakkia, linda con la de Grodno. Es país llano y se cultiva en él la agricultura. Su capital *Bialostock* ó *Belostock*, contiene 8,009 habitantes.

#### RUSIA ORIENTAL.

La Rusia Oriental se compone de ocho provincias, á saber: *Kazan*, *Viatka*, *Perm*, *Simbirsk*, *Penza*, *Astrakhan*, *Satarov* y *Oremburgo*.

La *provincia de Kazan*, atravesada por el Volga, tiene un clima frio, y un suelo llano bastante fértil y abundante en trigo. Su capital *Kazano* contiene 50,000 habitantes.

La *provincia de Viatka* está situada en terreno onduloso que va elevándose á medida que se acerca al Ural. La ciudad de *Viatka* contiene 7,000 habitantes.

La *provincia de Perm* es toda montañosa; está dividida en dos partes desiguales por la cordillera del Ural que la atraviesa de Norte á Sur. Una de las dos mitades de esta provincia pertenece á la Europa, y otra al Asia. La ciudad de *Perm* cuenta unos 10,000 habitantes.

La *provincia de Simbirsk* ocupa una llanura un poco ondulosa, generalmente fértil. Su capital *Simbirsk*, situada en la margen elevada del Volga, entre este rio y el *Sviaga*, contiene 13,000 habitantes.

La *provincia de Penza* que confina al Este con la precedente, se presenta con las mismas condiciones de terreno que esta. La ciudad de *Penza* cuenta 10,000 habitantes.

La *provincia de Astrakhan* limitada al Sur por el mar Caspio, posee un terreno húmedo y salitroso, poco favorable á la agricultura, por cuyo motivo está casi abandonado. El Volga que atraviesa esta region la divide en dos inmensos eriales (*steppes*) muy bajos. El país si bien no es de los mas poblados, presenta una notable diversidad de habitantes. *Astrakhan*, situada en la margen izquierda del Volga, recibe mucha animacion con su pesca y su comercio. Su poblacion asciende á unos 32,000 habitantes.

La *provincia de Satarov* confina al Sur con la precedente, presenta un terreno muy desigual, atravesado tambien por el Volga. Es un páramo llano y monótono, que allende el Volga solo es útil para pastos. Aquende el rio, la agricultura constituye la principal riqueza de sus habitantes. *Satarov* situada en la margen derecha de este último rio, encierra 36,600 almas.

La *provincia de Oremburgo* que atraviesa el mon-

te Ural y se interna en el Asia, presenta en su inmensa estension un suelo muy vario, y una poblacion donde se encuentran casi todos los tipos y razas. *Ufa*, sobre el *Belaia* y el *Ufa* es residencia del jefe de provincia. No cuenta mas que unos 3,000 habitantes.

Todas las mencionadas provincias, aparecen en el siguiente cuadro, con el número de habitantes que contienen.

#### PROVINCIAS BÁLTICAS.

GOBERNACIONES.	CAPITALES.	HABITANTES.
<i>San Petersburgo</i> ..	St. Petersburgo.	845,000
<i>Finlandia</i> .....	Abo. ....	1,378,500
<i>Esthonia</i> .....	Revel. ....	302,600
<i>Livonia</i> .....	Riga. ....	754,000
<i>Courlanda</i> .....	Mittau. ....	381,300

#### GRAN RUSIA.

<i>Moscou</i> .....	Moscou.....	1,338,000
<i>Smolensko</i> .....	Smolensko.....	1,326,000
<i>Pskov</i> .....	Pskov.....	865,000
<i>Tver</i> .....	Tver.....	1,261,000
<i>Novogorod</i> .....	Novogorod.....	946,000
<i>Olonetz</i> .....	Petrozavodsk....	360,000
<i>Arkhangel</i> .....	Arkhangel.....	263,000
<i>Vologda</i> .....	Vologda.....	800,000
<i>Iaroslav</i> .....	Iaroslav.....	1,040,000
<i>Kostroma</i> .....	Kostroma.....	1,450,000
<i>Uladimir</i> .....	Uladimir.....	1,335,000
<i>Nijni-Novogorod</i> ..	Nigni-Novogorod..	1,380,000
<i>Tambov</i> .....	Tambov.....	1,422,000
<i>Riazan</i> .....	Riazan.....	1,310,000
<i>Toula</i> .....	Toula.....	1,040,000
<i>Kalonga</i> .....	Kalonga.....	1,175,000
<i>Orel</i> .....	Orel.....	1,300,000
<i>Koursk</i> .....	Koursk.....	1,650,000
<i>Voronege</i> .....	Voronege.....	1,443,000

#### PEQUEÑA RUSIA.

<i>Kiev</i> .....	Kiev.....	1,570,000
<i>Tchernigov</i> .....	Tchernigov.....	1,400,000
<i>Poltava</i> .....	Poltava.....	1,878,000
<i>Kharkov</i> .....	Kharkov.....	945,000

#### RUSIA MERIDIONAL.

<i>Kerson</i> .....	Kerson.....	460,000
<i>Ekaterinoslav</i> ...	Ekaterinoslav...	826,000
<i>Tauride</i> .....	Simpheropol.....	346,000
<i>Bessarabia</i> .....	Kichinev.....	600,000
<i>Cosacos del Don</i> ..	Novo Tcherkask..	370,000

#### RUSIA OCCIDENTAL.

<i>Vilna</i> .....	Vilna.....	1,357,000
<i>Grodno</i> .....	Grodno.....	868,000
<i>Wteksk</i> .....	Wtebsk.....	935,000
<i>Mohilev</i> .....	Mohilev.....	945,000
<i>Minck</i> .....	Minsk.....	1,160,000
<i>Volinia</i> .....	Gitomir.....	1,496,000
<i>Bodolia</i> .....	Kaminiec.....	1,460,000
<i>Bialistok</i> .....	Bialostock.....	225,000

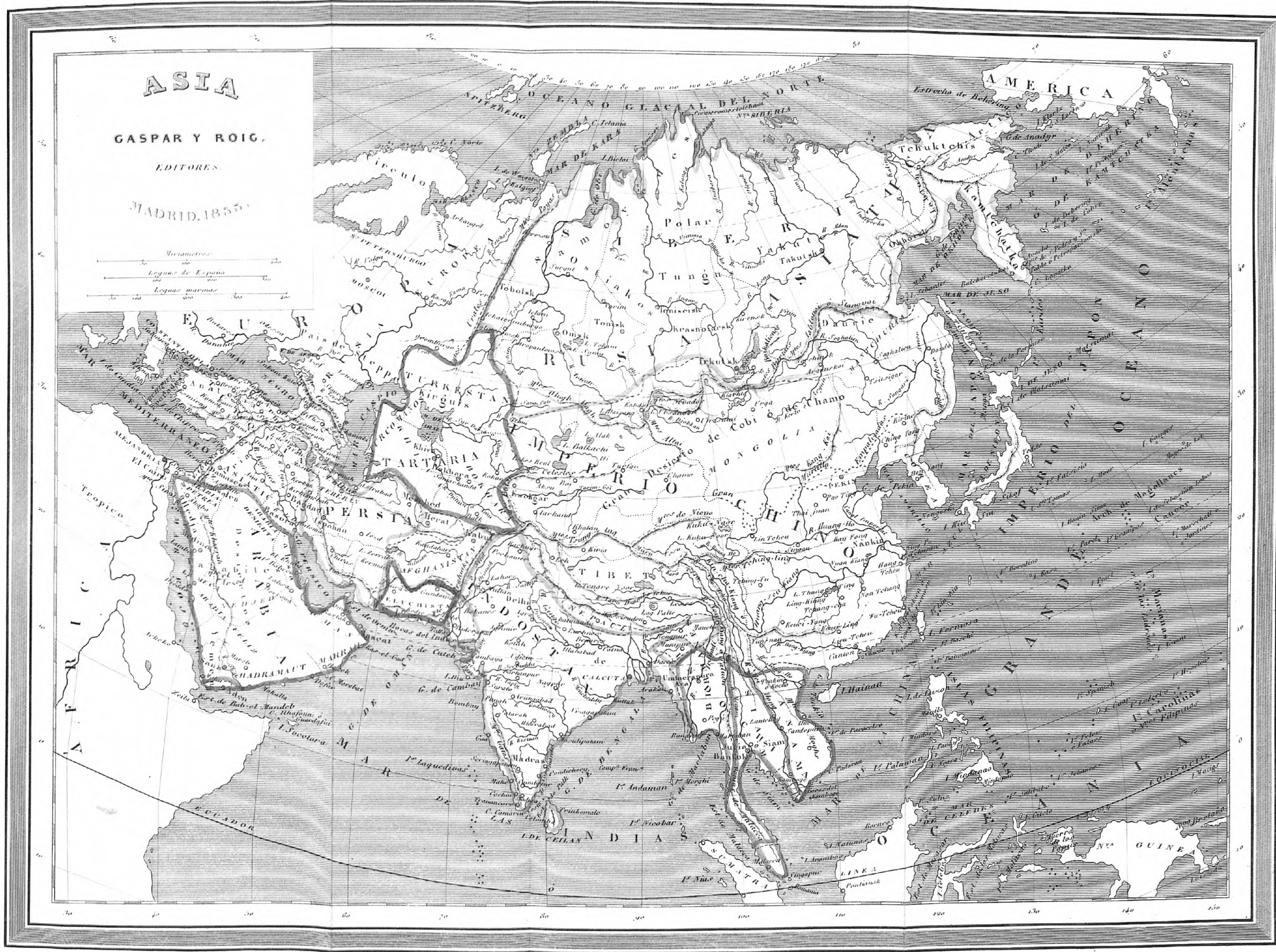


# ASIA


GASPAR Y ROIG,

EDITORES.

MADRID, 1855.







**RUSIA ORIENTAL.**

Kazan.....	Kazan.....	1.028,000
Viatka.....	Viatka.....	1.292,000
Perm.....	Perm.....	1.270,000
Simbirsk.....	Simbirsk.....	1.119,000
Penza.....	Penza.....	1.035,000
Astrakhan.....	Astrakhan.....	223,000
Saratov.....	Saratov.....	1.334,000
Oreburgo.....	Oreburgo.....	1.044,000

**REINO DE POLONIA.**

El reino de Polonia, cuyo nombre de *Polska* significa *llanura*, depende actualmente del Imperio Ruso. Está limitado al Norte por el Niemen; al Este por el mismo río y el Bug, al Sur por la Galicia, al Oeste por la Prusia. Presenta una superficie de 6,374 leguas cuadradas; su población asciende á 5.000,000 de habitantes; la religión dominante es la católica. Conocido es el lastimoso estado de este territorio, cuyo nombre no figura ya en el catálogo de las naciones. Cuando no nos lo impidieran los harto reducidos límites del presente cuadro, el respeto á la desgracia, la veneración que profesamos á la triste Polonia, esclavizada sí, pero no envilecida, sería suficiente causa de que persistiéramos en el silencio respecto á su estado político. Es de esperar, sin embargo, que la esclavitud, que las desgracias de la Polonia, tengan un término; el destino puede perseguir pertinazmente á un pueblo; los pecados de un individuo, los de una nación entera pueden atraerse un anatema semejante al que estendió su efecto hasta la tercera y la cuarta generación; pero los pueblos no mueren, la humanidad se reproduce incesantemente, los hijos de los hijos de la Polonia esclava, despertarán un día al son de la trompeta que por divino mandato les convocará á que laven con su sangre y reconquisten con sus aceros el ensangrentado manto de su madre, y la Polonia entonces, la que ha perdido el título de nación, la esclava de los czares, la prostituta de Europa, sentirá brotar en su mente la idea de la libertad, sentirá germinar en su corazón el fuego del entusiasmo, y recobrando lo que hayan perdido una y dos y tres generaciones anteriores, lo recobrará en un solo día, y formará en primera línea en el ejército de las naciones libres, y tendrá gloria y honra y heroísmo para todas sus demás hermanas las naciones Europeas.

Este país no ofrece actualmente ninguna clase de adelantos. A escepcion de la capital, aun la instrucción primaria no merece la menor atención á los señores del país.

*Varsovia* situada en una llanura arenosa sobre la orilla izquierda del Vístula con el arrabal de Praga situado en la orilla derecha, contiene una población de 126,000 habitantes.

**Ciudades principales del Imperio.**

*Petersburgo* ó *San Petersburgo*, capital de la Rusia, fundada en 1703 por Pedro el Grande, sobre el golfo de Finlandia es una de las mas grandes y mas hermosas ciudades de Europa. La Plaza del Senado ostenta la colosal estatua de su fundador, obra de Talconet. Magnífico monumento es tambien su *gran teatro*, donde funcionan actualmente las primeras celebridades del mundo musical.

El *palacio de invierno*, residencia ordinaria del emperador, es un inmenso edificio, pero falto de elegancia y de buen gusto arquitectónico. Este palacio comunica por una galería con el palacio del Eremitorio, construido por Catalina II. El palacio de mármol es un magnífico edificio en el cual, sin embargo se echa de menos la regularidad de formas.

El *palacio de la Academia de Bellas Artes* es considerado como el mejor monumento de San Petersburgo bajo el aspecto de regularidad y aun de grandiosidad en su parte artistica.

El *almirantazgo* con el *astillero naval* ocupan una inmensa porcion de terreno. San Petersburgo tiene seis leguas y media de circunferencia. Las comunicaciones de las dos partes con ambas márgenes del Neva están establecidas por medio de barcos. En el centro y sobre la orilla derecha se levanta su ciudadela, que actualmente sirve de prision. El número de sus habitantes asciende á 300,000.

*Moscú*, segunda capital del Imperio Ruso situada á orillas del Moskova, celebra dentro de sus muros la coronacion de los emperadores de Rusia y es habitual residencia de las familias mas ricas y mas antiguas de la nobleza. En todas sus iglesias se ven numerosas cúpulas pintadas de verde ó de encarnado, y rematadas por una cruz y una media luna. Sus edificios mas notables son: el *kremlin* ó ciudadela, base del poder moscovita, rodeada de altas y gruesas murallas, guarnecidas de almenas y flanqueadas por torres; el *nuevo palacio*, la célebre *inclusa*, el *gran teatro*, etc. Poblacion 305,000 habitantes.

**ASIA.**

**RESUMEN HISTÓRICO.**

El Asia fue la cuna del género humano, la primera parte del mundo habitada por los hombres, la que vió constituirse en su seno los primeros y mas poderosos imperios, brotar, desarrollarse los gérmenes de las civilizaciones, brillar los primeros rayos de la inteligencia y de la razon. Es la mas vasta de las tres partes que formaban el antiguo continente; su nombre parece derivarse del de una tribu (*asiones*) y del de una ciudad (*Asia*) que existia primitivamente en el litoral occidental del Asia Menor, nombre que los Griegos aplicaron en seguida á las regiones orientales á medida que fueron conociendolas.

**GEOGRAFÍA.**

*Situacion astronómica.* El Asia está comprendida entre los 49.º longitud oriental y 171.º longitud occidental, y entre 1.º y 78.º latitud Norte. Las islas Maldivas situadas en la region mas meridional podrian estender por este lado el límite del Asia hasta el mismo ecuador.

*Límites.* Los límites del Asia son los accidentes naturales siguientes: al Oeste el mar de Kara, el estrecho de Waigatz ó Waigalech, el río de Kara, los montes Urales, el río Quik ó Ural, el mar Caspio, el

rio Terek, el monte Cáucaso, el río Kuban, el mar de Azof, el estrecho de Caffa ó de Enikalé, el mar Negro, el estrecho ó canal de Constantinopla ó Bósforo, el mar de Mármara, el estrecho de los Dardanelos, el Archipiélago, el Mediterráneo, accidentes todos que la separan de la Europa; el istmo que la une al Africa, de la cual está separada por el golfo de Suez, el mar Rojo, el estrecho de Bab-el-Mandeb, el golfo de Aden, al Sur el mar de Indias, el estrecho de Malacca, que la separan de la Oceanía; al Este el mar de la China, el grande Océano, el gran paso entre las islas Aleutianas, el mar de Bering, el estrecho de Bering que se abre entre el Asia y la América y pone en comunicacion el grande Océano con el mar Glacial Artico; al Norte el océano Glacial Artico desde el estrecho de Bering al Este hasta la otra parte de la nueva Cembra al Oeste.

**Dimensiones.** Circunscrita á los precitados límites, el Asia contiene 2.076,000 leguas cuadradas de superficie, y con las islas que de ella dependen 2.278,000, cuya masa principal ocupa la zona templada septentrional, entrando una sétima parte solamente en la zona tórrida, y una sesta parte mas allá del círculo polar Artico. Su mayor *largura* desde el istmo de Suez hasta el estrecho de Bering, tiene unas 2,680 leguas. Su mayor *anchura* desde el cabo Rumania, estremidad Sud de la península allende el Ganges, hasta el cabo Severo-Vostocknoi ó Siervo-Vostot-Chini, punto el mas septentrional de la Rusia asiática ó de la Siberia, tiene unas 1,925 leguas.

**Mares y golfos.** Al trazar los límites de Asia hemos hecho ya mencion de algunos mares que la rodean, entre los cuales los hay comunes á esta region y á otros continentes. Vamos ahora á indicar las subdivisiones y los mares particulares.

El *océano Glacial Artico* que baña todo el litoral Norte del Asia, forma dos golfos principales, el de Kara que lleva el título de mar de Kara, y el Obívob. Hay tambien la bahia de *Khatauga* y el golfo de *Borkhaia* junto al archipiélago de *Liakhoy*; el golfo de *Taimurskaia* ó *Taimorsku* cerca del cabo Severo-Vostoknoi.

El *grande Océano* á lo largo de la costa oriental de Asia y de las grandes islas que de Norte á Sur se desarrollan frente á esta region, forma una serie de mediterráneos como son el mar de *Bering* ó concha del Norte entre el Kamtchatka, la estremidad Noroeste de la América septentrional y las islas Aleutianas; el mar de *Ochotsk* ó *Okhotsk* entre el Kamtchatka, la costa de Okhotsk y la grande isla de Tchoka ó Sakhalian ó Tarrakai, la isla de Geso y las islas Kuriles; el mar del Japon entre las regiones de los Mandchoux, la Corea, el archipiélago del Japon y las islas de Teso y de Tarrakai, mar que comprende la Mancha de Tartaria; el mar Oriental ó *Tung-Hai* ó de Corea entre la Corea del país de los Manchú, la China, la isla Formosa, el archipiélago de Lieu-Khien y la estremidad Sudoeste de la Malesia, especialmente de las islas Luzon y Borneo, mar que comprende el golfo de Toukin y el golfo de Siam; el mar de Indias ó océano Indico que comprende el golfo de Bengala y el golfo de Oman, el cual forma al Este y al Norte de la península Guzerate los dos pequeños golfos de *Cambaya* y de *Cutch*; luego entre la Persia y la Arabia el golfo Pérsico, y entre la Arabia y el Africa el golfo Arábigo ó el mar Rojo.

El *mar Mediterráneo* pertenece al océano Atlántico y es comun al Africa, á la Europa y al Asia. Forman esta última region el golfo de Alejandreta ó de Scanderun entre la Siria que es en Asia, y Asia Menor. La costa del Asia Menor presenta tambien muchos pequeños golfos, entre otros el de Esmirna en el Archipiélago; el mar de Mármara no presenta en la costa asiática golfo alguno tan importante que merezca nombre, ni el mar Negro es-

ceptuando el trozo que se interna en la tierra junto á Trebisonda, cuyo trozo no se suele contar entre los golfos propiamente dichos; en cuanto al mar Caspio hablaremos de él en el párrafo dedicado á los lagos.

**Cabos.** Las principales elevaciones que avanzan en los mares últimamente citados son: En el océano Glacial Artico el cabo Severo-Vostocknoi, estremidad boreal del Asia y del antiguo hemisferio; el cabo *Chelatskoi* en el país de los Tchutches; en el grande Océano y en sus brazos el cabo oriental en el estrecho de Bering, el extremo mas oriental del Asia; el cabo *Lopotka*, estremidad meridional del Kamtchatka; el cabo *Camboye*, el golfo de Siam, el cabo Rumania en la península de Malacca que ofrece tambien el cabo Tamdjonc-Burov, punta la mas meridional del continente asiático, el cabo Negré en el Imperio Birman y en el golfo de Bengala; el cabo Comorin, estremidad del continente Indico; el cabo Mocadon á la entrada del golfo Pérsico; el cabo Ras-el-had ó Rasalag, estremidad oriental de la Arabia; el cabo Fartak casi en el centro de la costa meridional de la misma region; y finalmente el cabo Baba en el Archipiélago, es el punto mas occidental de todo el continente Asiático.

**Estrechos.** Los estrechos mas notables y mas frecuentados del Asia son: el estrecho de *Bab-el-Mandeb* entre el mar Rojo y el golfo de Oman, el estrecho de Malacca entre la península de este nombre y el grupo de islas de Sumatra, estrecho que forma límite entre el Asia y la Oceanía; el estrecho de Singapur entre la isla de este nombre y la península de Malacca; el canal de Formosa entre la isla de este nombre y la China; el estrecho de Corea entre la península de este nombre y el archipiélago del Japon; el estrecho de *Tsugar* ó *Sangar* entre la isla de Geso y la de Nifon, que hace comunicacion el mar del Japon con el grande Océano; el estrecho de la *Perusa* que pone en comunicacion el primero de estos dos mares con el de Okhotsk; la *Mancha de Tartaria* que separa la grande isla de Tarrakai del país de los Manchú; el estrecho *Behring* que separa el Asia de la América y pone en comunicacion el mar de Behring con el océano glacial Artico.

**Penínsulas.** La mas grande de las numerosas penínsulas del Asia es la Arabia, situada entre el golfo Pérsico y el mar Rojo. La península de *Decan* está en la India de agüende el Ganges; la península de Malacca en la India de allende el Ganges; la península de Corea en el Imperio Chino; la península de Kamtchatka en el Asia rusa, la de las Samoyedas que termina en el cabo Severo-Vostocknoi y la península del Asia Menor son las mas notables.

**Islas.** Los principales archipiélagos é islas asiáticas son: en el océano Glacial el archipiélago de Liakhoy y la nueva Cembra; en el grande Océano el archipiélago de las Kurilas entre el Japon y el Kamtchatka; el archipiélago del Japon del cual forma parte la isla de Nifon que es la mayor de todas las del Asia; el archipiélago de Lieu-Khieu y la isla Formosa; en el océano Indico los archipiélagos Mergui, Nicobar y Andaman, el grupo de Ceilan y los archipiélagos de las Maldivas y de las Lacudivas; en el Mediterráneo la isla de Chipre, las de Rodas, Samos y Meteline, que con otras varias forman el Archipiélago propiamente dicho.

**Montañas.** La superficie del Asia cuatro veces mas grande que la de Europa, que abraza por sí sola mas de una cuarta parte del cómputo del globo, presenta inmensas cordilleras de montañas con una meseta central que se eleva entre los 30° y 38° de latitud septentrional, y los 75° y 122° de longitud occidental, tiene la forma de un cuadrilátero irregular determinado por las crestas de cuatro cordilleras de montañas unidas por otros tantos nudos ó puntos de