

OCCIDENTE

EXPLICACION de las Señales.

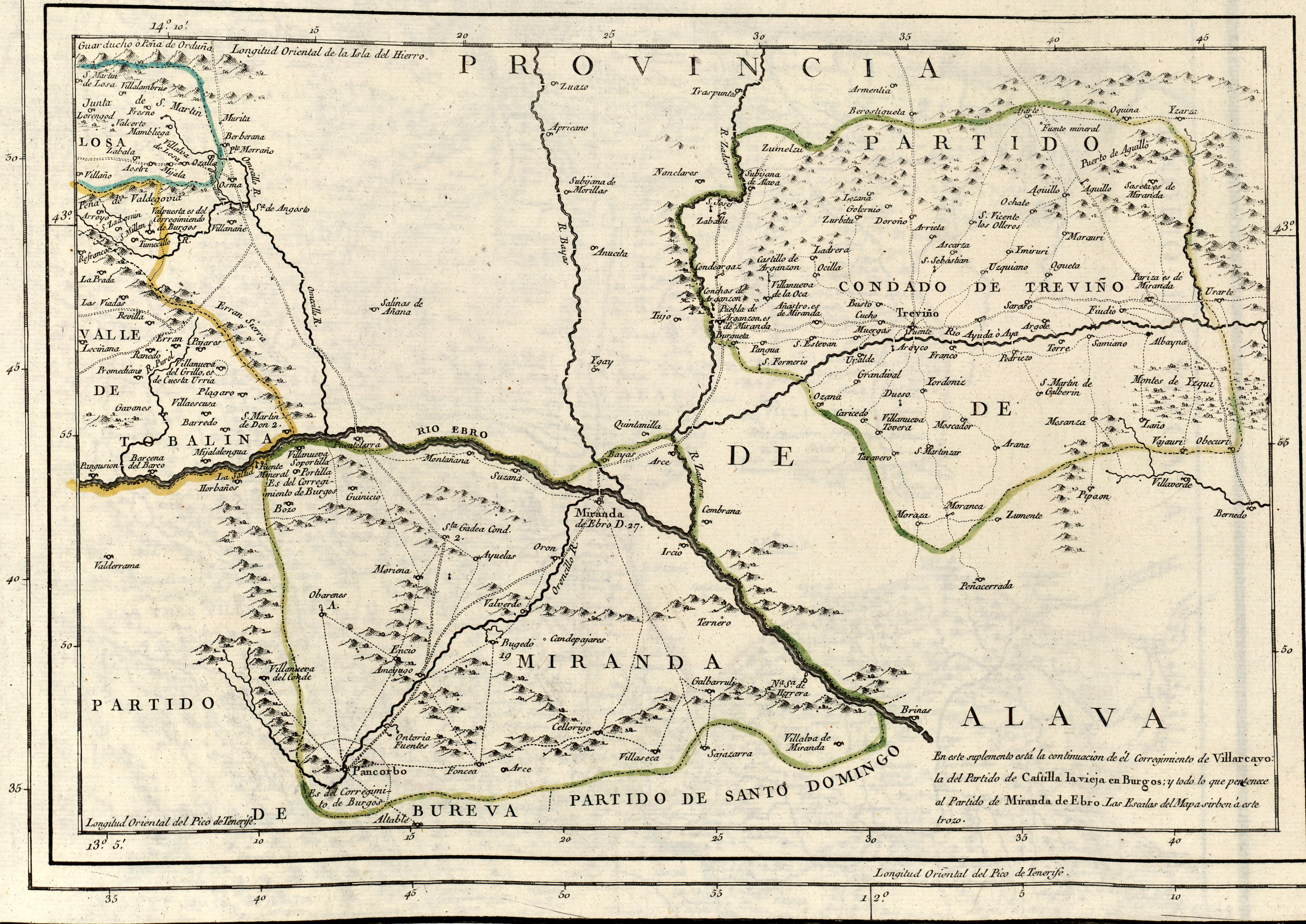
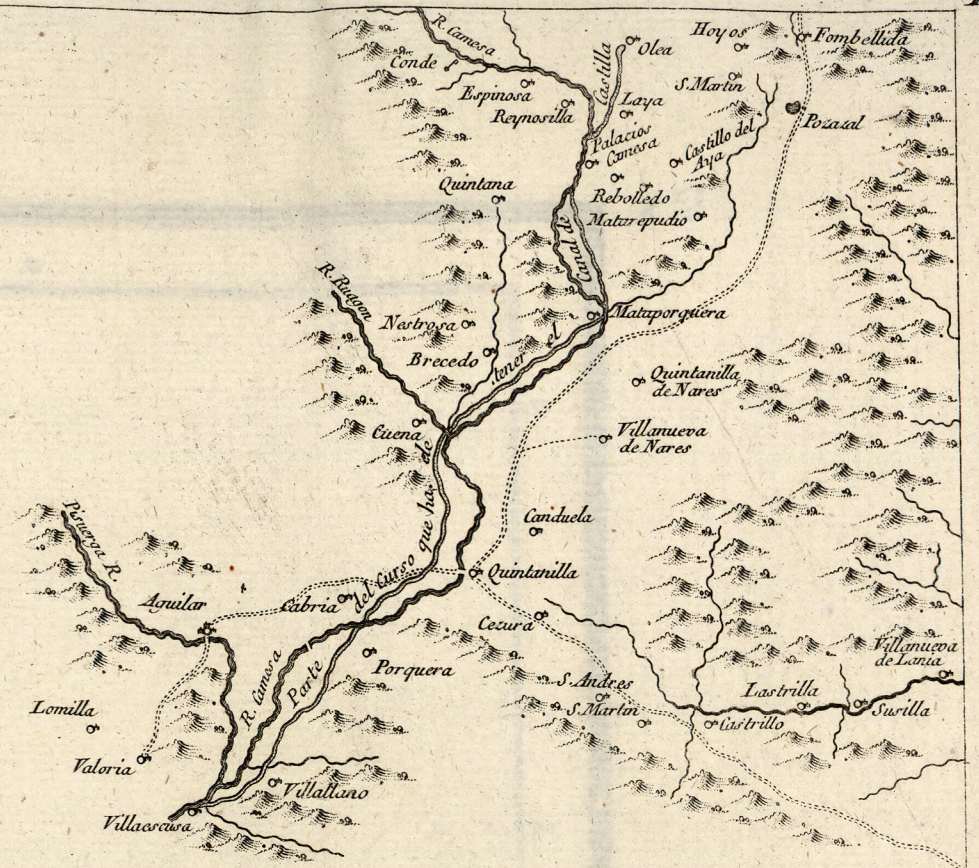
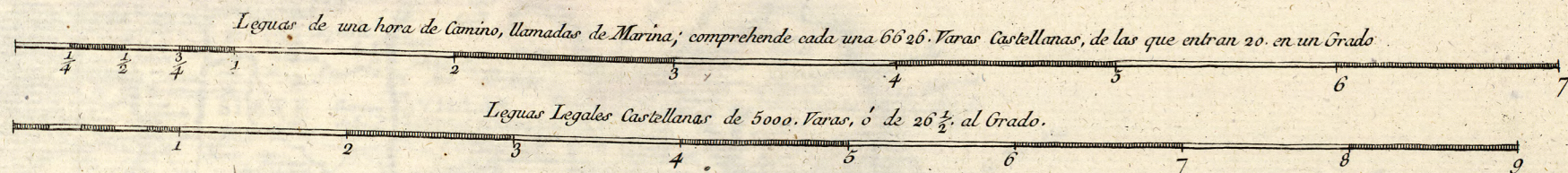
- Ciudad.      Herrería.
- Villa grande.      Corregimiento.
- Villa.      Concejo.
- Lugar grande.      Puente.
- Lugar.      Barca.
- Barrios que suele tener un Lugar.      Duc. Ducado.
- † Sitios Fuertes.      Cond. Condado.
- × Molino.      Marg. Marquesado.
- † Obisepado.
- † Monasterio.
- † Abadía.
- † Encontienda en la orden de S. Juan.
- † Hermita.
- Camino Real nuevo tirado a cordón.
- Otro camino.

- Comprende el Baxton de Laredo.
- El Corregimiento de Villarcayo.
- El Partido de Castilla la Vieja en Burgos.
- El Partido de Miranda de Ebro.

Nota. Este Mapa es parte de la Provincia de Burgos.

Donde hai Conventos de Religiosos, ó de Religiosas se señalan con una letra ó un numero.

- A. Benitos.
- B. Bernardos.
- D. Geronimos.
- 1. Dominicos.
- 2. Franciscos menores observantes.
- 7. Agustinos Descalzos.
- 17. Canonicos Regulares de S. Agustin.
- 19. Canonicos Regulares Premonstratenses.



En este suplemento está la continuacion de el Corregimiento de Villarcayo: la del Partido de Castilla la Vieja en Burgos; y todo lo que pertenece al Partido de Miranda de Ebro. Las Escalas del Mapa vibren a este trazo.

Se hallará coté con las Provincias de España, el General de ella; el Mapa Mundi, las quatro partes, la Tierra Santa, y todas las obras del Autor, en Madrid en la calle de las Carretas entrando por la Plaza del Angel.