

APÉNDICE NÚM. 10

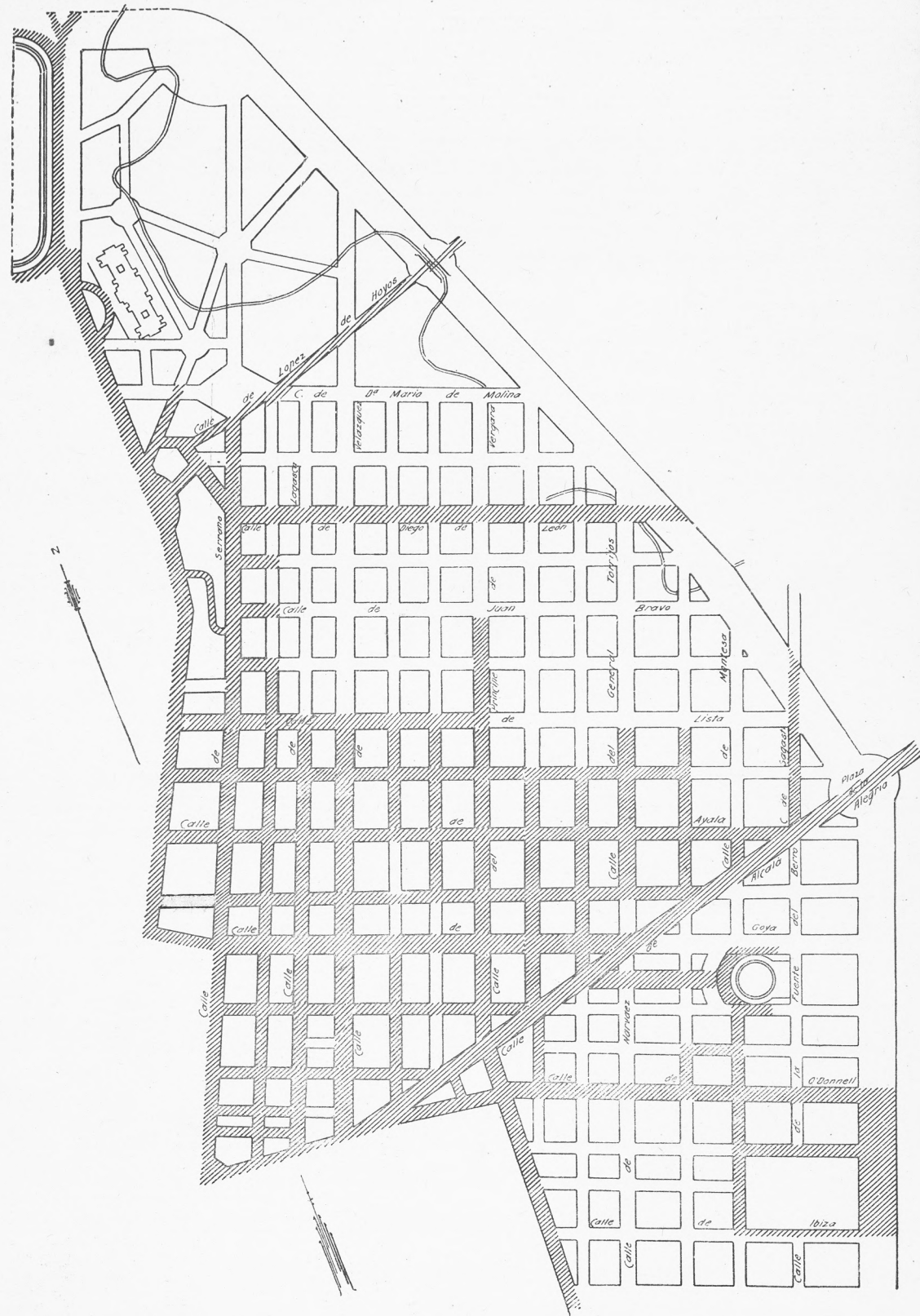
Planos comparativos del estado de urbanización del Ensanche en 1898 y 1908.

ENSANCHE

Estado de su urbanización en 1.º de Enero de 1899

2.ª ZONA

Estado de su urbanización en 1.º de Enero de 1909



Lo rayado indica lo urbanizado en la fecha arriba expresada

Madrid 31 de Diciembre de 1908.
El Ingeniero Director.

J. Piñero Jarama

Lo rayado indica lo urbanizado en la fecha arriba expresada,
Lo cruzado rayado indica las mejoras de pavimento llevadas á cabo desde
1.º de Enero de 1899 á igual fecha de 1909 en calles urbanizadas ya en 1899.

ENSANCHE

Estado de su urbanización en 1.º de Enero de 1899

1.ª ZONA



Lo rayado indica lo urbanizado en la fecha arriba expresada.

Estado de su urbanización en 1.º de Enero de 1909



Lo rayado indica lo urbanizado en la fecha arriba expresada.
Lo cruzado rayado indica las mejoras de pavimento llevadas á cabo desde 1.º de Enero de 1899 á igual fecha de 1909 en calles urbanizadas ya en 1899

Madrid 31 de Diciembre de 1909
El Ingeniero Director

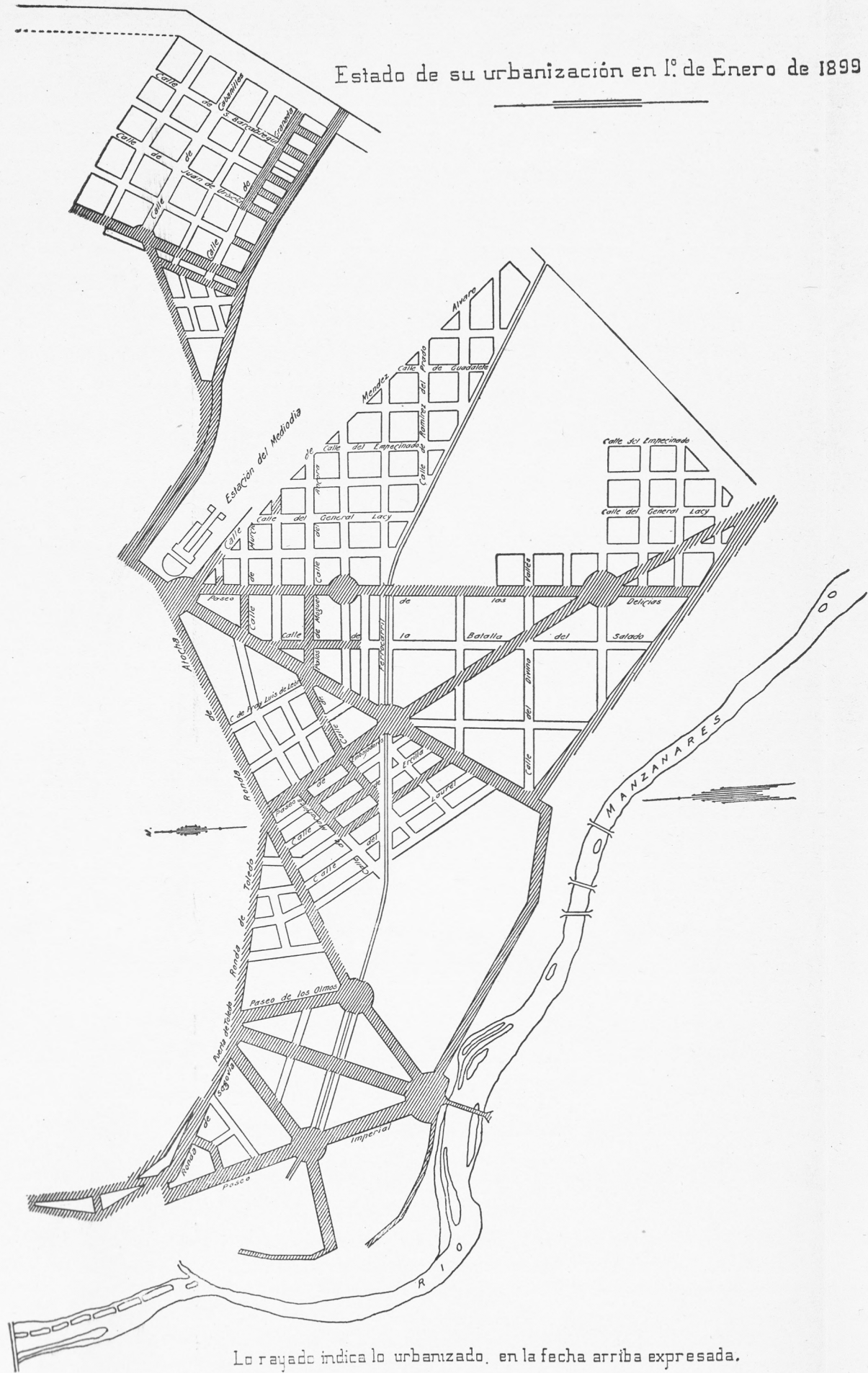
J. Ruiz Granés

Gabinete de Delineacion de las Poblaciones del Ensanche

ENSANCHE

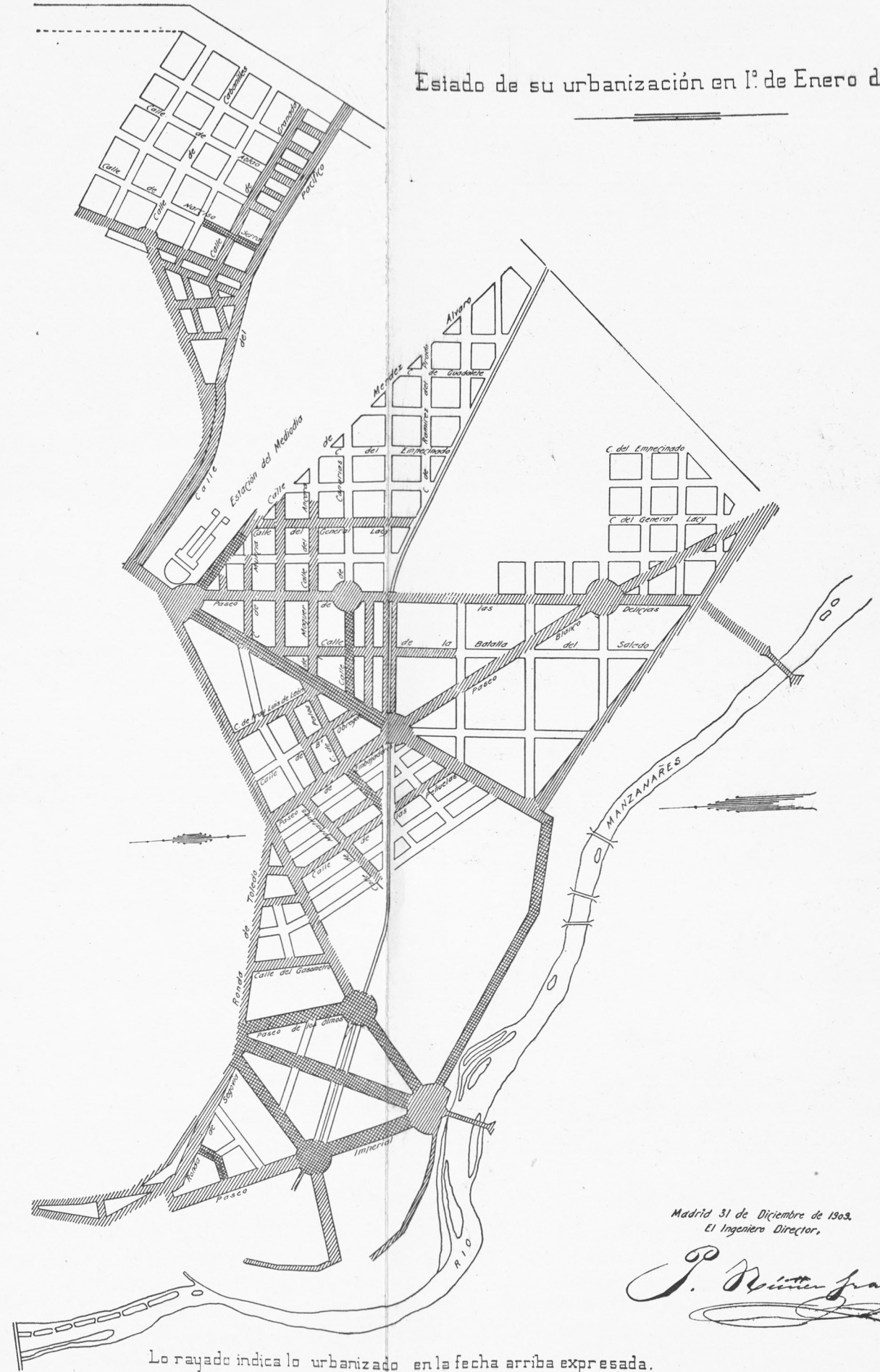
3ª ZONA

Estado de su urbanización en 1.º de Enero de 1899



Lo rayado indica lo urbanizado, en la fecha arriba expresada.

Estado de su urbanización en 1.º de Enero de 1909



Lo rayado indica lo urbanizado en la fecha arriba expresada.
Lo cruzado rayado indica las mejoras de pavimento llevadas á cabo desde
1.º de Enero de 1899 á igual fecha de 1909 en calles urbanizadas ya en 1899.

Madrid 31 de Diciembre de 1908.
El Ingeniero Director,

P. Villarreal