



VÍAS PÚBLICAS				NÚMEROS		LA VIA Ó TROZO DE ELLA		Parroquias	Se hallan en ella	
Números	Ord.	Zona.	Nombre	Clase	Impares	Pares	Principia			Termina
>	1.º	3.ª	Vara de Rey (de)...	Calle.	>	>	Alicante.. . . . .	General Urrutia....	N. S. Angustias....	>
>	>	>	Vía (de la).. . . . .	Id.	>	>	Paseo de las Delicias.	Paseo de Ronda. . . .	Id.....	>
>	3.º	2.ª	Yeseros (de).....	Camino	parte derecha		Méndez Alvaro.. . .	Límite.....	Id.....	>

Dentro de este Barrio se halla comprendida la Estación de las Delicias, con servicios de Madrid, Cáceres, Portugal y Oeste de España, á la cual la carrera de los carruajes de plaza, por una ó dos personas, vale una peseta cincuenta céntimos.


No. of cases	Location	Date of onset		Sex	Age
Males	Females	Males	Females	Males	Females
1	New York	1918	1919	M	25
2	New York	1918	1919	F	30
3	New York	1918	1919	M	20
4	New York	1918	1919	F	28
5	New York	1918	1919	M	22
6	New York	1918	1919	F	26
7	New York	1918	1919	M	24

Source of information: New York State Department of Health, Bureau of Statistics, New York, 1918-1919.







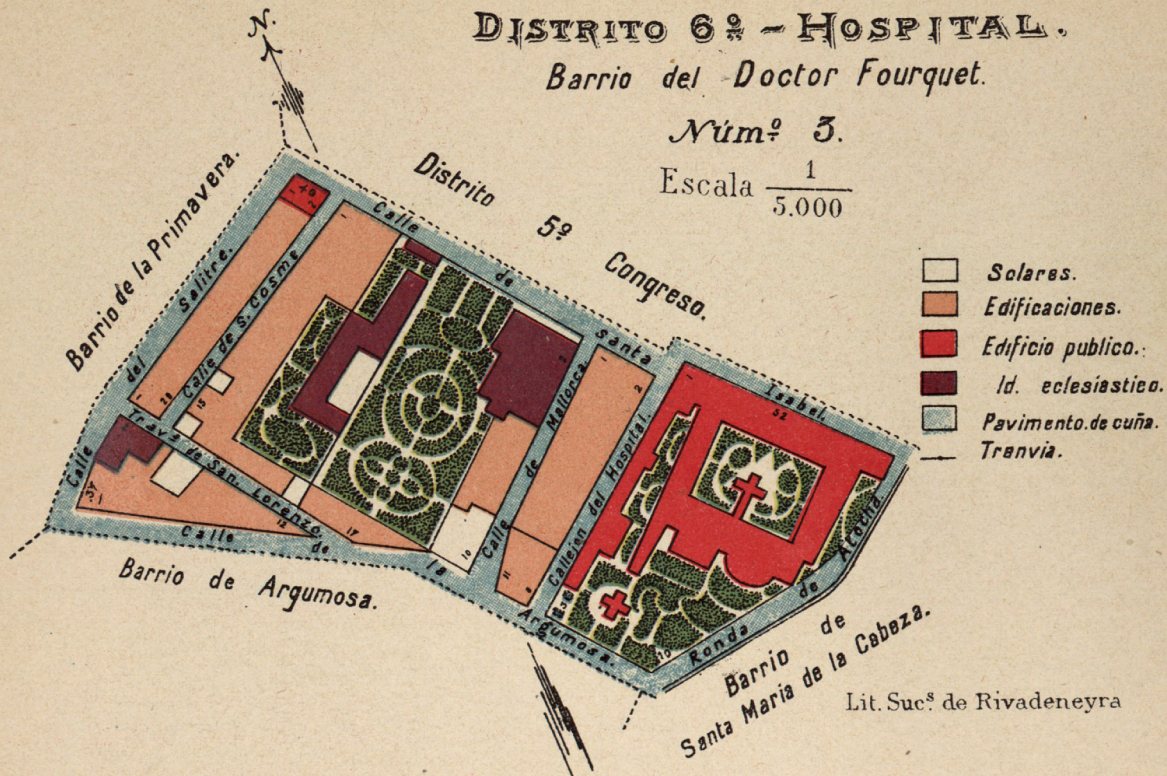


# DISTRITO 6º - HOSPITAL.

Barrio del Doctor Fourquet.

Númº 3.

Escala  $\frac{1}{5.000}$



# DISTRITO 6.º, HOSPITAL

# Barrio n.º 3, Doctor Fourquet

Población, 4.216 habitantes

*Tenencia de Alcaldía.*—Calle de la Cabeza, n.º 36.

*Casa de Socorro.*—Calle del Doctor Mata, n.º 1.

*Juzgado municipal.*—Calle de la Esgrima, n.º 2.

*Expendeduría de cédulas personales.*—Calle de San Carlos, n.º 7.

*Fiel contraste.*—Calle de la Estrella, n.º 18.

*Alcaldía de Barrio.*—Calle de San Cosme, n.º 18, principal; horas de despacho, de 6 de la tarde á 8 de la noche.

*Servicio contra incendios.*—Calle de Canarias, n.º 5, bomba ordinaria.

*Campanadas para caso de incendios.*—Seis para el Distrito de timbre grueso y tres para el Barrio de timbre más fino.

*División administrativa municipal, siguiendo el eje de las calles que se mencionan.*—Calle del Salitre, desde la de Argumosa á la de Santa Isabel; Santa Isabel, desde Salitre á Ronda de Atocha; Ronda de Atocha, desde Santa Isabel á Argumosa; Argumosa, desde Ronda de Atocha á Salitre.

En la calle de Santa Isabel, que es limite con el Distrito del Congreso, la división judicial va por las fachadas de los números impares, correspondiendo á este Barrio y Distrito todo el plano de la misma.

Las vías públicas van por orden alfabético y son todas las comprendidas en el Barrio; cuando tengan solo una numeración (impar ó par) corresponden al limite del Barrio y con las dos numeraciones son las del interior del mismo; en las Plazas la numeración es siempre correlativa, aunque no se designa más que la de los números pares é impares por separado para aprovechar el encasillado. La clasificación por orden y zonas es solo para el pago de arbitrios por licencias de obras, aperturas de establecimientos, etc., y cuando no figuran números en la casilla de la izquierda, es porque son los de la numeración natural de la calle, que se expresan en las casillas de la derecha.

Las abreviaturas empleadas son las siguientes: n.º, número; S., San; Trav.ª, Travesía.


VÍAS PÚBLICAS				NÚMEROS		LA VIA Ó TROZO DE ELLA		Parroquias	Se hallan en ella	
Números	Ord.	Zona.	Nombres	Clase	Impares	Pares	Principia			Termina
>	1.º	2.ª	Argumosa (de).....	Calle.	1 á 25	>	Salitre.....	Ronda de Atocha....	San Lorenzo.....	>
>	1.º	3.ª	Atocha (de).....	Ronda.	>	10	Santa Isabel.....	Argumosa.....	Id.....	>
>	1.º	3.ª	Doctor Fourquet (de).....	Calle.	(Hoy calle de Mallorca.)					
>	3.º	2.ª	Hospital (de).....	Callejón	1 á 3	2 á 10	Santa Isabel..	Id.....	El Salvador y S. Ni- colás.....	Parada de carros de transporte.



VÍAS PÚBLICAS				NÚMEROS		LA VIA O TROZO DE ELLA		Parroquias	Se hallan en ella	
Números	Ord.	Zona.	Nombres	Clase	Impares	Pairs	Principia			Termina
>	1.º	3.ª	Mallorca (de) (1).	Calle.	1 á 11	2 á 10	Santa Isabel.....	Argumosa.....	S. Lorenzo. ....	>
>	3.º	2.ª	Salitre (de).....	Id.	1 á 37	>	Id.....	Id.....	Id.....	En el n.º 33 y 35 Iglesia Parroquial de S. Lorenzo y Oficinas parroquiales; frente al n.º 19 y 21 fuente pública del Canal de Lozoya.
>	3.º	2.ª	San Cosme (de) ...	Id.	1 á 15	2 á 28	Id.....	Trav.ª de S. Lorenzo.	Id.....	En el n.º 22 y 24 Escuelas municipales elementales de niñas n.º 60 y de niños n.º 55; frente al n.º 13 fuente pública del Canal de Lozoya.
>	3.º	2.ª	San Lorenzo (de)...	Trav.ª	1 á 17	2 á 12	Salitre.....	Argumosa.....	Id. ....	En el n.º 2 Iglesia Parroquial y Oficinas de S. Lorenzo.
>	1.º	2.ª	Santa Isabel (de)...	Calle.	>	40 á 52	Id.....	Ronda de Atocha....	Id. ....	En el n.º 44 Iglesia de Santa Isabel; en el n.º 46 Colegio de N. S. de la Asunción, de Sta. Isabel; en el n.º 46 y 48 Convento y Comunidad de Religiosas de Sta. Isabel; en el n.º 52 el Hospital provincial; frente al n.º 46 fuente pública del Canal de Lozoya; Id. al n.º 48 Id. del viaje bajo del Abroñigal.

(1) La calle de Mallorca, antes calle del Doctor Fourquet.


Por la Ronda de Atocha, desde Santa Isabel á Argumosa, pasa la línea del tranvía de la Compañía del Este, con servicio de Cibelas á Embajadores y viceversa, y la de la Compañía Madrileña de Tracción, con servicio de Atocha, Norte y viceversa.



Anatomia	Señales en ella
Lecion	De la parte del cuerpo humano que se llama el cuello de la columna vertebral y de sus partes. De la parte que se llama el cuello de la columna vertebral y de sus partes.
	De la parte que se llama el cuello de la columna vertebral y de sus partes.
	De la parte que se llama el cuello de la columna vertebral y de sus partes.
	De la parte que se llama el cuello de la columna vertebral y de sus partes.
	De la parte que se llama el cuello de la columna vertebral y de sus partes.

4) La calle de Mallorca, antes calle del Doctor Piquer.

En la Plaza de Ateneo, desde Santa Isabel á Arriaga, para la Plaza por encima de la Capilla de San Juan, con salida de Cádiz, Malaga, Sevilla y Valencia, y la de la Compañia Madrileña de Transportes con salida de Alcala, Ponte y viajeros.





# DISTRITO 6º - HOSPITAL.

Barrio de Jesús y María.

Númº 4.

Escala  $\frac{1}{5.000}$

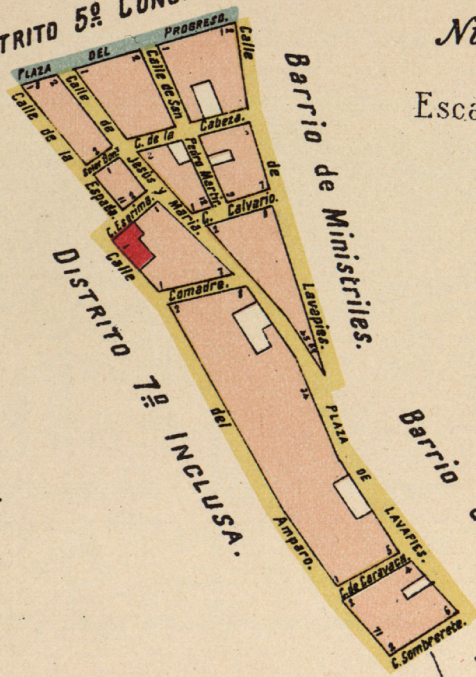
DISTRITO 5º CONGRESO.

Barrio de Ministriles.

DISTRITO 7º INCLUSA.

Barrio de Lavapiés.

- Solares.
- Edificaciones.
- Edificio público.
- Pavimento de cuña.
- Id. de adoquin.
- Tranvia.





# DISTRITO 6.º, HOSPITAL

# Barrio n.º 4, Jesús y María

Población, 5.593 habitantes

*Tenencia de Alcaldía.*—Calle de la Cabeza, n.º 36.

*Casa de Socorro.*—Calle del Doctor Mata, n.º 1.

*Juzgado municipal.*—Calle de la Esgrima, n.º 2.

*Expendiduría de cédulas personales.*—Calle de San Carlos, n.º 7.

*Fiel contraste.*—Calle de la Estrella, n.º 18.

*Alcaldía de Barrio.*—Calle de Lavapies, n.º 56; horas de despacho, de 6 de la tarde á 8 de la noche.

*Servicio contra incendios.*—Calle de Canarias, n.º 5; bomba ordinaria.

*Campanadas para caso de incendios.*—Seis para el Distrito de timbre grueso y cuatro para el Barrio de timbre más fino.

*División administrativa municipal, siguiendo el eje de las calles que se mencionan.*—Plaza del Progreso, desde la calle de la Espada á Magdalena y Lavapies; Lavapies, desde Magdalena á Plaza de Lavapies; Sombrerete, desde la Plaza de Lavapies á la calle del Amparo; Amparo, desde Sombrerete á Esgrima y Espada á la Plaza del Progreso.

En la Plaza del Progreso, que es límite del Distrito de la Inclusa, la división judicial va por las fachadas de las casas comprendidas entre las calles de Lavapies, San Pedro Mártir, Jesús y María y Espada, correspondiendo todo el plano de la Plaza al referido Distrito; en las calles de la Espada y Amparo, desde Esgrima á Sombrerete, la división judicial va por las fachadas de los números pares de las mismas, correspondiendo, por tanto, todo el plano de estas calles al Barrio y Distrito.

Las vías públicas van por orden alfabético y son todas las comprendidas en el Barrio; cuando tengan solo una numeración (impar ó par), corresponden al límite del Barrio, y con las dos numeraciones, son las del interior del mismo; en las plazas la numeración es siempre correlativa, aunque no se designa más que la de los números pares é impares, por separado, para aprovechar el encasillado. La clasificación por orden y zonas es solo para el pago de arbitrios por licencias de obras, aperturas de establecimientos, etc., y cuando no figuran números en la casilla de la izquierda, es porque son los de la numeración natural de la calle, que se expresan en las casillas de la derecha.


Las abreviaturas empleadas son las siguientes: d.º, duplicado; n.º, número; N. S., Nuestra Señora; S., San, trav.º, travesía; t.º, triplicado.

VÍAS PÚBLICAS				NÚMEROS		LA VÍA Ó TROZO DE ELLA		Parroquias	Se hallan en ella
Números	Ord.	Zona.	Nombres	Clase	Impares	Pares	Principia		
»	2.º	2.ª	Amparo (de).....	Calle.	1 á 71	»	Esgrima.....	Sombrerete.....	1-61 S. Millán..... 63-71 S. Lorenzo.....
»	3.º	2.ª	Cabeza (de la)....	Id.	1 á 7 d.º	2 á 8 t.º	Jesús y María.....	Lavapies.....	N. S. Buen Consejo...

En el n.º 8 Asilo de Huérfanas pobres de la Beata María Ana de Jesús.

VÍAS PÚBLICAS				NÚMEROS		LA VÍA Ó TROZO DE ELLA		Parroquias	Se hallan en ella	
Números	Ord	Zona	Nombres	Clase	Impares	Pares	Principia			Termina
>	3.º	2.ª	Calvario (de).....	Calle.	1 á 7	2 á 6	Jesús y María.....	Lavapies... ..	N. S. Buen Consejo .	>
>	3.º	2.ª	Caravaca (de).....	Id.	1 á 5	2 á 4	Id. ....	Amparo.....	S. Millán.....	>
>	3.º	2.ª	Comadre (de la)....	Trav.ª	1 á 7	2 á 8	Amparo.....	Jesús y María.....	Id. ....	>
>	3.º	2.ª	Esgrima (de la)....	Calle.	1 á 9	2	Jesús y María .....	Mesón de Paredes....	Id. ....	En el n.º 2 el Juzgado Municipal del Distrito; en el n.º 7 el idem idem del Distrito de la Inclusa.
>	4.º	2.ª	Espada (de la).....	Id.	1 á 11	>	Plaza del Progreso...	Esgrima.....	N. S. Buen Consejo..	
>	3.º	2.ª	Jesús y María (de)..	Id.	1 á 45	2 á 34	Id. ....	Lavapies. ....	( 1-17 (N. S. Buen Con- 2-12 (sejo..... 19-45 { S. Millán..... 14-34 )	>
2 á 32 46 á 62 34 á 44	( 3.º 2.º 1.º	2.ª	Lavapies (de).....	Id.	>	2 á 62	Magdalena. ....	Plaza de Lavapies...	S. Lorenzo .....	Frente al n.º 34 fuente pública del Canal de Lozoya.
>	1.º	1.ª	Progreso (del).....	Plaza	>	>	Espada.....	Magdalena.....	N. S. Buen Consejo .	
>	3.º	2.ª	San Pedro Mártir (de).....	Calle,	1 á 9	2 á 12	Plaza del Progreso...	Calvario.....	Id.....	>
>	3.º	2.ª	Soler González (de).	Id.	1	2	Jesús y María. ....	Espada.....	Id.....	>
>	3.º	2.ª	Sombbrero (de)....	Id.	>	2 á 6	Plaza de Lavapies....	Amparo.....	S. Lorenzo.....	>

Las Escuelas Municipales más inmediatas son la de adultos y n.º 51 elemental de niños, en la calle del Olivar, n.º 17, y la n.º 30, elemental de niñas, calle de Olmo, n.º 10.



Name	Address	City	State
John Doe	123 Main St	New York	NY
Jane Smith	456 Elm St	Los Angeles	CA
Bob Johnson	789 Oak St	Chicago	IL
Alice Brown	101 Pine St	Houston	TX
Charlie White	202 Cedar St	Phoenix	AZ
Diana Green	303 Birch St	Philadelphia	PA
Ethan Black	404 Spruce St	San Antonio	TX
Fiona Gray	505 Willow St	San Diego	CA

Copyright © 2024. All rights reserved. This document is confidential and intended for internal use only. No part of this document may be reproduced, stored in a retrieval system, or transmitted, in any form or by any means, without the prior written permission of the owner.



Very faint, illegible text or markings, possibly bleed-through from the reverse side of the page.

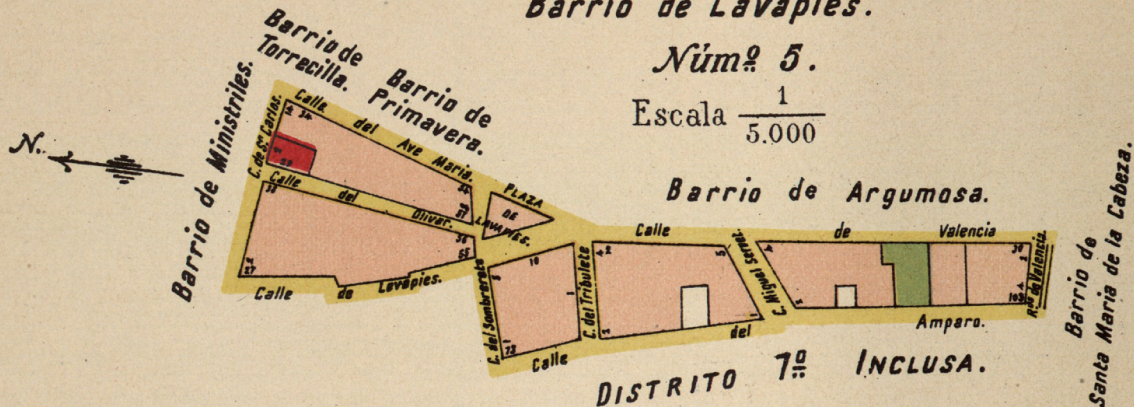


# DISTRITO 6º - HOSPITAL.

Barrio de Lavapies.

Númº 5.

Escala  $\frac{1}{5.000}$



- Solares.
- Edificaciones.
- Edificio público.
- Pavimento de cuña.
- Línea de tranvía.

Lit. Sucº de Rivadeneyra