

| VÍAS PÚBLICAS | | | | NÚMEROS | | LA VIA Ó TROZO DE ELLA | | Parroquias | Se hallan en ella | |
|-------------------------------|------|------|-------------------------------|---------|---------|------------------------|----------------------|-------------------|-----------------------------------|--|
| Números | Ord. | Zona | Nombres | Clase | Impares | Pares | Principia | | | Termina |
| > | 1.º | 1.ª | Antón Martín (de) (1)..... | Plaza. | > | 40 á 48 | Atocha..... | Atocha..... | El Salvador y San Nicolás..... | > |
| > | 1.º | 1.ª | Atocha (de)..... | Calle. | 28 á 31 | > | Carretas..... | S. Sebastián..... | S. Sebastián..... | > |
| 16 á 40 33 á 59 61 á 79 | 1.º | 1.ª | Id..... | Id. | 33 á 79 | 16 á 40 | Relatores..... | León..... | Id..... | En el n.º 22 farmacia militar; en el n.º 34 Hotel de Ventas y guardamuebles pú- blico; en el n.º 51 Igle- sia parroquial de San Sebastián; los núme- ros 18, 20, 34, 34 y 65 tienen agua de los viajes de la villa; pa- rada de 8 carruajes de plaza. |
| | | 2.ª | | | | | | | | |
| > | 1.º | 1.ª | Id..... | Jd. | > | 42 á 48 | P.ª de Antón Martín. | Magdalena..... | El Salvador y San Nicolás..... | > |
| > | 3.º | 1.ª | Cañizares (de)..... | Id. | 1 á 5 | 2 á 22 | Atocha..... | Id..... | S. Sebastián..... | En el n.º 8 Comunidad de Religiosos Domi- nicos y Oratorio del Olivar. |
| > | 2.º | 1.ª | Carretas (de)..... | Id. | 43 á 47 | > | P.ª del Angel..... | Atocha..... | Sta. Cruz..... | > |
| > | 3.º | 1.ª | Echegaray (de) (1). | Id. | > | 30 á 36 | Prado..... | Huertas..... | S. Sebastián..... | En el n.º 32 Comunidad y residencia de los Reverendos Padres Trinitarios, Iglesia de S. Ignacio de Lo- yola y residencia de los Reverendos Pa- dres Sanitarios de la Compañía de Jesús. |
| > | 3.º | 1.ª | Huertas (de las)... | Id. | 1 á 17 | 2 á 22 | P.ª del Angel..... | Echegaray..... | Id..... | En el n.º 2 Iglesia pa- rroquial de S. Sebas- tián; en el n.º 11 So- ciedad Artístico-foto- gráfica. |

(1) La numeración de la Plaza de Antón Martín, corresponde á la calle de Atocha.


(2) La calle de Echegaray, antes calle del Lobo.

| VÍAS PUBLICAS | | | | NÚMEROS | | LA VIA Ó TROZO DE ELLA | | Parroquias | Se hallan en ella | |
|---------------|------|-------|----------------------------------|---------|---------------------------|------------------------|-----------------------|----------------------|--|--|
| Números | Ord. | Zona. | Nombres | Clase | Impares | Pares | Principia | | | Termina |
| > | 3.º | 1.ª | Huertas | Calle. | > | 24 á 30 | Echegaray. | León..... | S. Sebastián | En el n.º 30 Asociación general de Ganaderos. |
| > | 3.º | 1.ª | León (de). | Id. | > | 28 á 42 | Huertas..... | Atocha..... | Id..... | |
| > | 3.º | 1.ª | Lobo (del). | Id. | (Hoy calle de Echegaray.) | | | | | |
| > | 1.º | 1.ª | Magdalena de (la). .. | Id. | 1 á 31 | > | P.ª del Progreso..... | P.ª de Antón Martín. | 1-5 Sta. Cruz..... 7-31 S. Sebastián..... | En el n.º 17 Sociedad de Escritores y Artistas. |
| > | 1.º | 1.ª | Matute (del). | Plaza. | 1 á 11 | 2 á 12 | Huertas..... | Atocha | S. Sebastián..... | |
| > | 2.º | 1.ª | Prado (del). | Calle. | > | 2 á 4 | Príncipe..... | Echegaray | Id. | En el n.º 4 Escuelas municipales de adultos, elemental de niñas n.º 65 y superior de niños n.º 11. |
| > | 2.º | 1.ª | Príncipe (del). | Id. | 35 á 41 | 26 á 30 | Prado..... | Huertas..... | Id. | |
| > | 1.º | 1.ª | Príncipe Alfonso (del) (1). | Plaza. | 7 á 13 | 8 á 14 | P.ª del Angel.... | Príncipe..... | Id. | > |
| > | 3.º | 1.ª | Relatores (de).... | Calle. | 1 á 17 | > | Atocha | P.ª del Progreso.... | Sta. Cruz..... | > |

(1) La Plaza del Príncipe Alfonso, antes Plaza de Santa Ana.

| VÍAS PÚBLICAS | | | | NÚMEROS | | LA VIA Ó TROZO DE ELLA | | Parroquias | Se hallan en ella | |
|---------------|------|------|-----------------------|---------|-----------------------------------|------------------------|--------------------|--------------------|------------------------|---|
| Números | Ord. | Zona | Nombres | Clase | Impares | Pares | Principia | | | Termina |
| » | 3.º | 1.ª | San Sebastián (de). | Calle. | 1 | 2 | P.ª del Angel..... | Atocha. | S. Sebastián | En el n.º 1 Iglesia Parroquial de San Sebastián y oficinas parroquiales; en el n.º 2 Oficinas del ferrocarril de Arganda. |
| » | 1.º | 1.ª | Santa Ana (de) . . . | Plaza. | (Hoy Plaza del Príncipe Alfonso.) | | | | | |
| » | 3.º | 1.ª | Urosas (de las) . . . | Calle. | 1 á 11 | 2 á 20 | Atocha. | Magdalena. | Id. | |

Por la calle de Carretas y de Atocha pasa 'a línea del tranvía de Estaciones y Mercados con servicios á Plaza de Antón Martín y Pacifico, Chamberí, Noviciado y viceversa; por la calle de Carretas, además, las que dan servicio á Progreso, Cuatro Caminos y viceversa, Plaza de la Cebada, San Francisco, Almagro, Castellana y viceversa.



DISTRITO 5.º, CONGRESO

Barrio n.º 3, Cervantes

Población, 4.467 habitantes

Tenencia de Alcaldía.—Costanilla de los Desamparados, n.º 15.

Casa de Socorro.—En el mismo edificio que la anterior.

Juzgado municipal.—Calle del León, n.º 42.

Espedientaría de cédulas personales.—Costanilla de los Desamparados, n.º 3.

Fiel contraste.—Calle de Castelló, n.º 5.

Alcaldía de Barrio.—Calle de San Agustín, n.º 4, bajo; horas de despacho, de 12 de la mañana a 2 de la tarde.

Servicio contra incendios.—Costanilla de los Desamparados, n.º 15; bomba ordinaria.

Campanadas para caso de incendios.—Cinco para el Distrito de timbre grueso y tres para el Barrio de timbre más fino.

División administrativa municipal, siguiendo el eje de las calles que se mencionan.—Calle de Echegaray, desde la de las Huertas a la del Prado; Prado, desde Echegaray a Plaza de las Cortes; Plaza de las Cortes al Paseo del Prado; Paseo del Prado, desde Plaza de las Cortes a Platería de Martínez; Plaza Platería de Martínez y calle de las Huertas desde dicha Plaza a la calle de Echegaray.

Las vías públicas van por orden alfabético y son todas las comprendidas en el Barrio; cuando tengan solo una numeración (impar ó par) corresponden al límite del Barrio, y con las dos numeraciones son las del interior del mismo; en las Plazas, la numeración es siempre correlativa, aunque no se designa más que la de los números pares ó impares, por separado, para aprovechar el encasillado. La clasificación por orden y zonas es solo para el pago de arbitrios por licencias de obras, aperturas de establecimientos, etc., y cuando no figuran números en la casilla de la izquierda, es porque son los de la numeración natural de la calle, que se expresan en las casillas de la derecha.

Las abreviaturas empleadas son las siguientes: P.º, Plaza; n.º, número; cost.ª, costanilla.

| VÍAS PÚBLICAS | | | | NÚMEROS | | LA VÍA Ó TROZO DE ELLA | | Parroquias | Se hallan en ella | |
|---------------|------|-------|------------------------------------|---------|---------|------------------------|---------------------|------------------------|--|---|
| Números | Ord. | Zona. | Nombre | Clase | Impares | Pares | Principia | | | Termina |
| | 1.º | 2.ª | Cánovas del Castillo (de) (1)..... | Plaza. | 1 | 2 | Plaza de las Cortes | Paseo del Prado... | San Jerónimo..... | En el centro fuente monumental; llamada de Neptuno. En el n.º 31 Despacho auxiliar del Monte de Piedad; en el n.º 53 el periódico <i>Diario Español</i> ; en el n.º 43 Consulado de los Países Bajos; parada de 10 carruajes de plaza. |
| | 1.º | 1.ª | Carrera de San Jerónimo (de la)... | Calle. | 29 á 53 | | Sevilla..... | Plaza de las Cortes... | 29-41 San Luis 43-53 San Jerónimo.. | |

(1) La Plaza de Cánovas del Castillo, antes Plaza de Neptuno.

| VIAS PÚBLICAS | | | | NÚMEROS | | LA VIA Ó TROZO DE ELLA | | Parroquias | Se hallan en ella | |
|--|------------------------------------|------------------------------------|--------------------------------|---------|--------------------------------|------------------------|-----------------------|----------------------|--|---|
| Números | Ord. | Zona | Nombres | Clase | Impares | Pares | Principia | | | Termina |
| 1 á 19 2 á 26 21 á 25 28 á 40 | 3. ^o 2. ^o | 2. ^a | Cervantes (de).... | Calle. | 1 á 25 | 2 á 40 | León..... | Paseo del Prado..... | 1-19) San Sebastián.. 2-24) San Jerónimo.. 21-25) San Jerónimo.. 26-40) | El n.º 34 tiene agua de los viajes de la Villa. |
| > | 1. ^o | 1. ^a | Cortes (de las).... | Plaza. | lado de recho. 5 solares | 6 solares | Paseo del Prado. | Prado..... | San Jerónimo..... | En el centro del jardínillo estatua de Miguel de Cervantes, obra de Don Antonio Solá; frente al n.º 6 fuente pública del canal de Lozoya. |
| > | 1. ^o | 2. ^a | Duque de Medina-celi (de)..... | Calle. | solares | solares | Plaza de las Cortes | Cervantes..... | Id..... | > |
| > | 3. ^o | 1. ^a | Echegaray (de) (1). | Id. | 27 á 35 | > | Huertas..... | Paseo del Prado..... | San Sebastián..... | > |
| 19 á 27 29 á 73 | 3. ^o | 1. ^a 2. ^a | Huertas (de las).... | Id. | 19 á 73 | > | Echegaray..... | Id..... | 19-45 San Sebastián.. 47-73 San Jerónimo.. | En el n.º 73 Colegio del Noviciado de las Hermanas de San Vicente de Paul. |
| > | 3. ^o | 1. ^a | Infante (de)..... | Id. | 1 á 7 | 2 á 12 | Id..... | León..... | San Sebastián..... | > |
| > | 3. ^o | 2. ^a | Jesús (de)..... | Id. | 1 á 3 | 2 á 8 | Lope de Vega..... | Huertas..... | San Jerónimo..... | En el n.º 3 Asilo y Colegio del Noviciado de las Hermanas de San Vicente de Paul. |
| > | 1. ^o | 2. ^a | Id..... | Plaza. | 1 á 3 | 2 á 4 | Cervantes..... | Lope de Vega..... | Id..... | En el n.º 1 Iglesia de Jesús Nazareno y residencia de los Reverendos Padres Capuchinos; frente al n.º 2 fuente pública del viaje bajo del Abroñigal; en el n.º 3 Noviciado de las Hijas y Hermanas de la Caridad. |
| > | 3. ^o | 1. ^a | León (de)..... | Calle. | 1 á 19 | 2 á 26 | Prado..... | Huertas..... | San Sebastián..... | En el n.º 8 Oficinas del ferrocarril de Bobadilla á Algeciras. |

(1) La calle de Echegaray, antes calle del Lobo.

| VIAS PÚBLICAS | | | | NÚMEROS | | LA VIA Ó TROZO DE ELLA | | Parroquias | Se hallan en ella |
|---------------|------|-------|--------------------------------|---------|--------------------------------------|------------------------|-----------------------|-----------------------|-----------------------------------|
| Números | Ord. | Zona. | Nombres | Clase | Impares | Pares | Principia | | |
| , | 3.º | 1.ª | Lobo (del)..... | Calle. | (Hoy calle de Echegaray.) | | | | |
| , | 3.º | 2.ª | Lope de Vega (de). | Id. | 1 á 67 | 2 á 56 | León..... | Paseo del Prado..... | 1-31/ 2-22/ 33-67/ 24-56 |
| | | | | | | | | | San Sebastián.. San Jerónimo.. |
| > | 1.º | 2.ª | Neptuno (de)..... | Plaza. | (Hoy Plaza de Cánovas del Castillo.) | | | | |
| > | 1.º | 2.ª | Plateria de Martínez (de)..... | Id. | 3 | | Huertas..... | Id..... | El Salvador y San Nicolás..... |
| > | 2.º | 3.ª | Prado (del)..... | Calle. | | 6 á 30 | Echegaray..... | Plaza de las Cortes.. | San Sebastián..... |
| > | 1.ª | 2.ª | Id..... | Paseo. | | 18 á 28 | Plaza de las Cortes.. | P.ª Plateria Martínez | San Jerónimo..... |
| > | 3.º | 2.ª | Quevedo (de)..... | Calle. | 1 á 9 | 2 á 11 | Cervantes..... | Lope de Vega..... | San Sebastián..... |
| > | 2.º | 2.ª | San Agustín (de). | Id. | 7 | 2 á 16 | Prado..... | Id..... | Id..... |
| > | 3.º | 2.ª | Trinitarias (de las). | Cost.ª | 1 á 3 | 2 | Lope de Vega..... | Huertas..... | Id..... |

En el n.º 18 y 20 Iglesia y Convento de Religiosas Trinitarias de San Ildefonso; en el n.º 34 Distrito forestal de Madrid (oficinas).

En el n.º 12 Colegio del Sagrado Corazón de Jesús; el n.º 24 tiene agua de los viajes de la Villa.

Frente al n.º 2 fuente pública del canal de Lozoya.


Las escuelas municipales más próximas son: La de adultos y elemental de niños n.º 13, calle del Fúcar, n.º 13; la n.º 22 elemental de niñas, calle de la Alameda, n.º 1; la de adultos y n.º 11 superior de niños y 65 elemental de niñas, en la calle del Prado, n.º 4; la n.º 63 elemental de niñas, en la calle del León, n.º 30; la n.º 21 elemental de niños y la 54 superior de niñas, en la calle de Echegaray, n.º 19; la n.º 6 de adultos, 27 elemental de niños y 11 elemental de niñas, en la Costanilla de los Desamparados, n.º 15; la n.º 44 elemental de niñas, calle de Santa María, n.º 32.

Por el Paseo del Prado y Plaza de Cánovas pasa la línea del tranvía del Este, con servicio de Embajadores á Cibeles y viceversa.

Por la Plaza de las Cortes pasa la línea del tranvía de la Compañía Eléctrica Madrileña de tracción, con servicio á Atocha, Hermosilla, Barquillo, Lista y Carre-ra de San Jerónimo y viceversa.

| LA VIA S. JACOBO DE RIVERA | | NÚMEROS | | AÑO 1914 | |
|----------------------------|----------|---------|-------|----------|-------|
| Parroquia | Sección | Número | Valor | Número | Valor |
| San Juan | San Juan | 1 | 100 | 1 | 100 |
| San Juan | San Juan | 2 | 200 | 2 | 200 |
| San Juan | San Juan | 3 | 300 | 3 | 300 |
| San Juan | San Juan | 4 | 400 | 4 | 400 |
| San Juan | San Juan | 5 | 500 | 5 | 500 |
| San Juan | San Juan | 6 | 600 | 6 | 600 |
| San Juan | San Juan | 7 | 700 | 7 | 700 |
| San Juan | San Juan | 8 | 800 | 8 | 800 |
| San Juan | San Juan | 9 | 900 | 9 | 900 |
| San Juan | San Juan | 10 | 1000 | 10 | 1000 |

El presente documento es un extracto de los libros de matrícula de la vía S. Jaco de Rivera, en el año 1914. Se detallan los números y valores de las parcelas registradas en cada parroquia y sección. Los datos están organizados en una tabla con seis columnas: Parroquia, Sección, Número, Valor, Número y Valor. El total de parcelas registradas es de 10, con un valor total de 5000 unidades.












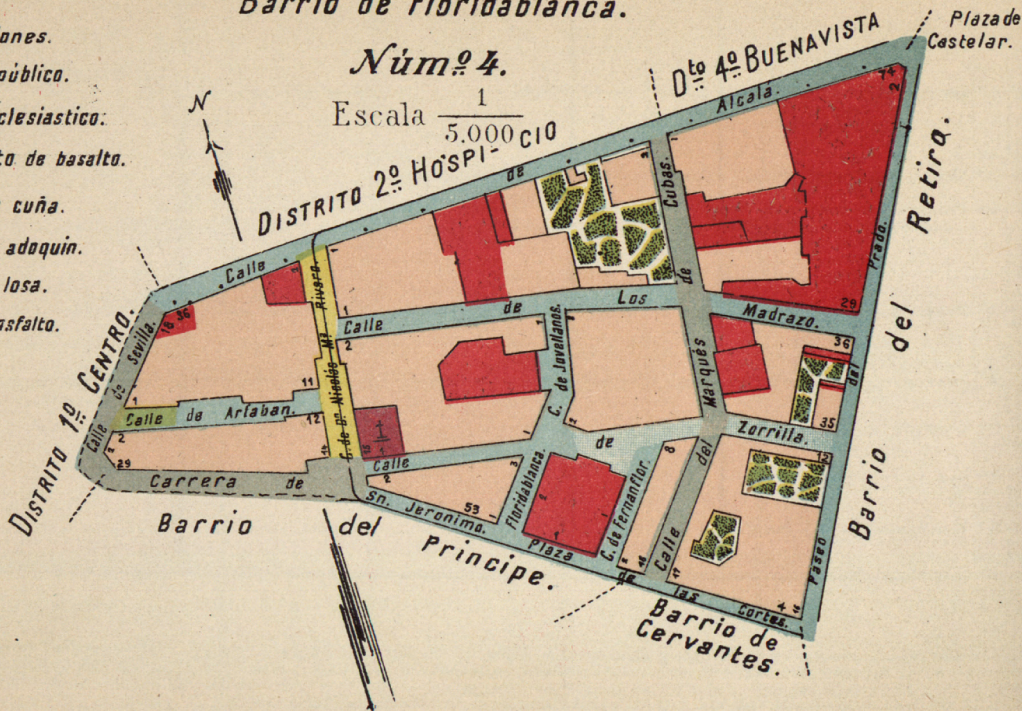
DISTRITO 5.º - CONGRESO.

Barrio de Floridablanca.

Núm.º 4.

Escala $\frac{1}{5.000}$ CIO

-  Edificaciones.
-  Edificio público.
-  Id. eclesiástico.
-  Pavimento de basalto.
-  Id. de cuña.
-  Id. de adoquín.
-  Id. de losa.
-  Id. de asfalto.
-  Tranvía.



DISTRITO 5.º, CONGRESO

Barrio n.º 4, Floridablanca

Población, 4.397 habitantes

Tenencia de Alcaldía.—Costanilla de los Desamparados, n.º 15.

Casa de Socorro—En el mismo edificio que la anterior.

Juzgado municipal.—Calle del León, n.º 42.

Espedientaría de cédulas personales.—Costanilla de los Desamparados, n.º 3.

Fiel contraste.—Calle de Castelló, n.º 5.

Alcaldía de Barrio.—Calle de Zorrilla, n.º 29; horas de despacho de 1 á 3 de la tarde.

Servicio contra incendios—Costanilla de los Desamparados, n.º 15; bomba ordinaria.

Campanadas para caso de incendios.—Cinco para el Distrito de timbre grueso y cuatro para el Barrio de timbre más fino.

División administrativa municipal, siguiendo el eje de las calles que se mencionan.—Calle de Sevilla; Alcalá, desde Sevilla á Plaza de Castelar; Plaza de Castelar, desde calle de Alcalá al Paseo del Prado; Paseo del Prado, desde Plaza de Castelar á Plaza de las Cortes; Plaza de las Cortes; Carrera de San Jerónimo, desde dicha Plaza á calle de Sevilla.

En las calles de Sevilla y Alcalá, que son límite del Distrito del Centro la primera y del Hospicio la segunda, la división judicial va por la línea de las fachadas de los números pares, que son las que pertenecen á este Barrio, correspondiendo, por tanto, el plano de las mismas á los expresados Distritos respectivamente.

Las vías públicas van por orden alfabético y son todas las comprendidas en el Barrio; cuando tengan solo una numeración (impar ó par) corresponden al límite del Barrio y con las dos numeraciones son las del interior del mismo; en las Plazas la numeración es siempre correlativa, aunque no se designa más que la de los números pares ó impares, por separado, para aprovechar el encasillado. La clasificación por orden y zonas es solo para el pago de arbitrios por licencias de obras, aperturas de establecimientos, etc., y cuando no figuran números en la casilla de la izquierda es porque son los de la numeración natural de la calle que se expresan en las casillas de la derecha.

Las abreviaturas empleadas son las siguientes: n.º, D., Don; número; d.º, duplicado; S., San; M.ª, María.

| VÍAS PÚBLICAS | | | | NÚMEROS | | LA VÍA O TROZO DE LA | | Parroquias | Se hallan en ella | |
|--------------------|----------------------|-------|------------------|---------|---------|----------------------|---------------|----------------------|---|--|
| Números | Ord. | Zona. | Nombres | Clase | Impares | Pares | Principia | | | Termina |
| 36 á 64 65 á 74 | 1.º, 1.ª 2.º, 2.ª | | Alcalá (de)..... | Calle. | > | 36 á 74 | Sevilla. | Paseo del Prado..... | 36-44 S. Luis..... 48-74 S. José. | En el n.º 36 Casino de la Gran Peña; en el n.º 38 Círculo Francés; en el n.º 54 Palacio de la Presidencia del Consejo de Ministros; en el n.º 56 Depósito Hidrográfico y biblioteca del mismo; en el n.º 70 Asociación para la Enseñanza de la mujer; en el n.º 74 Banco de España; los núms. 36, 52 d.º y 74 tienen agua de los viajes de la Villa. |

| VÍAS PÚBLICAS | | | | NÚMEROS | | LA VÍA Ó TROZO DE ELLA | | Parroquias | Se hallan en ella | |
|------------------|------------|------------|--------------------------------------|---------------------------|--|------------------------|-----------------------|-----------------------|--|---|
| Números | Ord. | Zona | Nombres | Clase | Impares | Pares | Principia | | | Termina |
| > | 2.º | 1.ª | Arlabán (de) (1)... | Calle. | 1 á 11 | 2 á 12 | Sevilla..... | D. Nicolás M.ª Rivero | S. Luis | } Frente al n.º 4 fuente pública del viaje de la Castellana. |
| > | 1.º | 2.ª | Castelar (de) (2)... | Plaza. | > | 4 | Alcalá..... | Alcalá..... | S. Jerónimo..... | |
| > | 1.º | 1.ª | Cedaceros (de)..... | Calle. | (Hoy calle de D. Nicolás María Rivero.) | | | | | |
| > | 1.º | 1.ª | Cortes (de las)..... | Plaza. lado izquierdo. | 1 á 3 | 2 á 4 | Floridablanca..... | Paseo del Prado | Id..... | } En el n.º 1 Palacio de los Diputados (vulgo Congreso) y Biblioteca del mismo. |
| > | 1.º | 1.ª | Don Nicolás María Rivero (de) (3)... | Calle. | 1 á 15 | 2 á 14 | Alcalá.. .. | Carrera S. Jerónimo. | 1-15 S. José..... 2-14 S. Luis..... | } En el n.º 2 Sociedad el Nuevo Club; el n.º 13 tiene agua de los viajes de la villa. |
| > | 3.º | 1.ª 2.ª | Federico Madrazo (de)..... | Id. | (Hoy calle de Los Madrazo, antes calle de la Greda.) | | | | | |
| 1-2 y 4 6 y 8 | 2.º 1.º | 1.ª | Fernanflor (de) (4). | Id. | 1 | 2 á 8 | Plaza de las Cortes.. | Zorrilla..... | S. Jerónimo..... | } En el n.º 1 Palacio de los Diputados (vulgo Congreso). |
| > | 1.º | 1.ª | Floridablanca (de). | Id. | 1 á 3 | 2 | Carrera S. Jerónimo. | Id..... | Id..... | } En el n.º 2 Palacio de los Diputados (vulgo Congreso). |
| > | 2.º 1.º | 1.ª | Florín (del)..... | Id. | (Hoy calle de Fernanflor.) | | | | | |
| > | 2.º | 1.ª | Gitanos (de)..... | Callejón. | (Hoy calle de Arlabán.) | | | | | |
| > | 3.º | 2.ª | Greda (de la)..... | Calle. | (Hoy calle de Los Madrazo.) | | | | | |

- (1) La calle de Arlabán, antes callejón de Gitanos.
 (2) La Plaza de Castelar, antes Plaza de Madrid.
 (3) La calle de D. Nicolás María Rivero, antes calle de Cedaceros.
 (4) La calle de Fernanflor, antes calle del Florín.

| VÍAS PÚBLICAS | | | | NÚMEROS | | LA VÍA Ó TROZO DE ELLA | | Parroquias | Se hallan en ella | |
|--------------------------|------------|------------|---------------------------------------|---------|-----------------------------------|------------------------|-----------------------|-----------------------|--|---|
| Números | Ord. | Zona | Nombres | Clase | Impares | Pares | Principia | | | Termina |
| > | | 3.º | 2.ª Jovellanos (de).... | Calle. | 1 á 7 | 2 á 8 | Los Madrazo..... | Zorrilla..... | S. José. | En el n.º 4 y 6 Teatro de la Zarzuela; en el n.º 7 Oficinas del Ferrocarril del Este de España. |
| 1-21-2-28 23-29-30-36 | 3.º | 1.ª 2.ª | Los Madrazo (de) (1)..... | Id. | 1 á 29 | 2 á 36 | D. Nicolás M.ª Rivero | Paseo del Prado... .. | Id. | En el n.º 9 Consulado de Costa Rica; en el n.º 11 Presidencia del Consejo de Ministros; en el n.º 14 el periódico <i>El Evangelio</i> ; en el n.º 29 Banco de España; parada de 4 carruajes de plaza. |
| > | | 1.º | 2.ª Madrid (de)..... | Plaza. | (Hoy Plaza de Castelar.) | | | | | |
| > | | 2.º | 1.ª Marqués de Cubas (de) (2)..... | Calle. | 1 á 17 | 2 á 18 | Alcalá..... | Plaza de las Cortes.. | 1-13 S. José. 2-8 S. Jerónimo... 15-17 S. Jerónimo... 10-18 S. Jerónimo... | En el n.º 7 Dirección y Administración del periódico <i>El Liberal</i> ; en el n.º 9 Dirección general de Clases Pasivas; en el n.º 11 Escuela de Artes y Oficios (Sección 4.ª). |
| > | | 1.º | 2.ª Prado (del)..... | Paseo | > | 2 á 16 | Id..... | Id..... | S. Jerónimo | En el n.º 2 á 8 Banco de España; frente al n.º 10 fuente monumental llamada de Apolo (vulgo Cuatro Estaciones). |
| > | | 1.º | 1.ª Sevilla (de)..... | Calle. | > | 2 á 18 | Carrera S. Jerónimo. | Alcalá. | S. Luis..... | > |
| > | 1.º 3.º | 2.ª | Sordo (de)..... | Id. | (Hoy calle de Zorrilla.) | | | | | |
| > | 2.º | 1.ª | Turco (del)..... | Id. | (Hoy calle del Marqués de Cubas.) | | | | | |

(1) La calle de Bos Madrazo, antes calle de Federico Madrazo, antes calle de la Greda.

(2) La calle del Marqués de Cubas, antes calle del Turco.

| VÍAS PÚBLICAS | | | | NÚMEROS | | LA VÍA Ó TROZO DE ELLA | | Parroquias | Se hallan en ella | |
|---|------------------------------------|-----------------|------------------------|---------|---------|------------------------|-----------------------------------|-----------------------|--|---|
| Números | Ord. | Zona | Nombres | Clase | Impares | Pares | Principia | | | Termina |
| 1 á 15, 29 á 35 2 á 4, 8 á 12 17 á 25 y 6 | 3. ^o 1. ^o | 2. ^a | Zorrilla (de) (1)..... | Calle. | 1 á 55 | 2 á 12 | D. Nicolás M. ^a Rivero | Paseo del Prado | 1-35 S. Jerónimo .. 2-12 S. José..... | En el n.º 1 Iglesia y residencia de los Hermanos de S. Luis Gonzaga; en el n.º 3 Patronato del mismo nombre; en el n.º 6 Palacio de los Diputados (vulgo Congreso); en el n.º 5 y 7 el Círculo de la Juventud Católica; el n.º 6 tiene agua de los vijes de la villa. |

(1) La calle de Zorrilla, antes calle del Sordo.

Por el Paseo del Prado pasa la línea del tranvía del Este, con servicio de Embajadores á Cibeles y viceversa.

Por las calles de Don Nicolás María Rivero, Carrera de San Jerónimo, Plaza de las Cortes y Plaza de Cánovas, pasa la línea del tranvía de la Compañía Eléctrica Madrileña de tracción, con servicio de la calle de D. Nicolás María Rivero, en dirección á la calle de Alcalá á Argüelles y viceversa, á Barquillo, Lista y Carrera de San Jerónimo y desde la expresada calle, en dirección á la Carrera de San Jerónimo, Hermosilla, Lista, Barquillo, Carrera de San Jerónimo, y de la Carrera de San Jerónimo, que combina con Atocha, Norte y viceversa.

Por la calle de Alcalá pasan las líneas del tranvía de Madrid y del Este, además de la Compañía Eléctrica Madrileña ya mencionada, con servicio á los barrios del Hipódromo (su combinado Pozas), Salamanca con sus combinados á Quevedo, Argüelles y Puerta del Sol, servicio especial, á Goya, Serrano, con su combinado (Bombilla) á Ventas, Puerta del Sol y viceversa y los especiales á Plaza de Toros los días que hay espectáculos en dicho edificio.

