

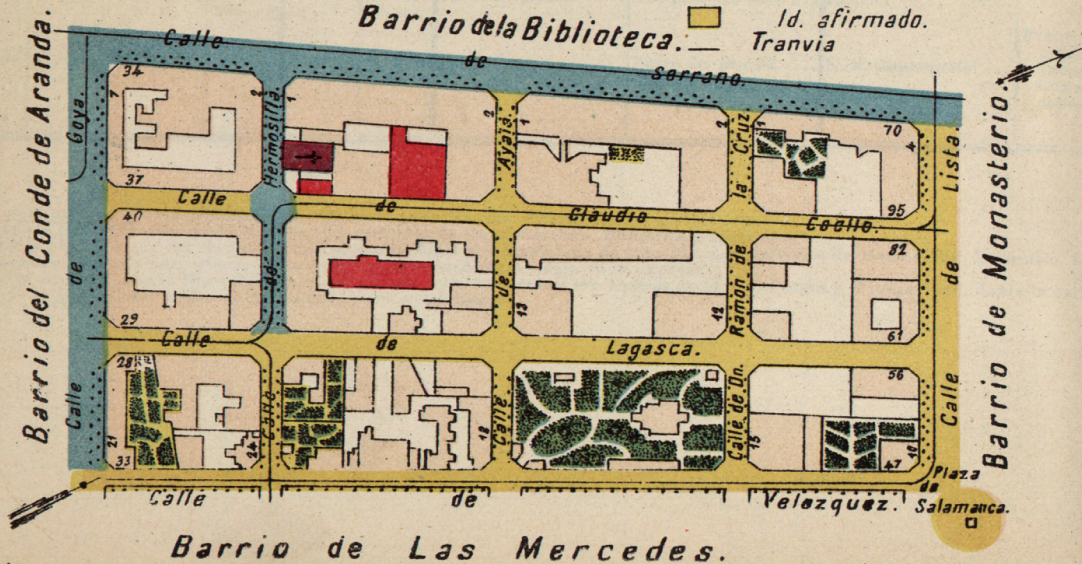
DISTRITO 4º - BUENAVISTA.

Barrio del Marqués de Salamanca.

Núm.º 8.

Escala $\frac{1}{5.000}$

- Solares.
- Edificio público.
- Id. eclesiastico.
- Edificaciones.
- Pavimento adoquinado.
- Id. afirmado.
- Tranvia



DISTRITO 4.º, BUENAVISTA

Barrio n.º 8, Marqués de Salamanca

Población, 5.802 habitantes

Tenencia de Alcaldía.—Calle del Arco de Santa María, n.º 43 duplicado.

Casa de Socorro.—En el mismo edificio que la anterior.

Juzgado municipal.—Calle de Belén, n.º 2.

Espedientaría de estubos personales.—Calle de la Reina, n.º 25; horas de despacho, de 5 de la tarde a 8 de la noche.

Fiel contraste.—Calle de Castelló, n.º 5.

Alcaldía de Barrio.—Calle de Serrano, n.º 56; horas de despacho, de 6 de la tarde a 8 de la noche.

Servicio contra incendios.—Calle de Méjico, n.º 11; bomba ordinaria y cuba.

Campañas para caso de incendios.—Cuatro para el Distrito de timbre grueso y ocho para el Barrio de timbre más fino.

División administrativa municipal siguiendo el eje de las calles que se mencionan.—Serrano, desde la de Goya a la de Lista; Lista, desde Serrano a Velázquez; Velázquez, desde Lista a Goya; Goya, desde Velázquez a Serrano.

Las vías públicas van por orden alfabético y son todas las comprendidas en el barrio; cuando tengan solo una numeración (impar ó par), corresponden al límite del barrio, y con las dos numeraciones, son las del interior del mismo; en las plazas la numeración es siempre correlativa, aunque no se designa más que la de los números pares é impares, por separado, para aprovechar el encasillado; la clasificación por orden y zonas es sólo para el pago de arbitrios por licencias de obras, aperturas de establecimientos, etc., y cuando no figuran números en la casilla de la izquierda, es porque son los de la numeración natural de la calle y se expresan en las casillas de la derecha.


Las abreviaturas empleadas son las siguientes: n.º, número; N. S., Nuestra Señora.

VÍAS PÚBLICAS				NÚMEROS		LA VÍA Ó TROZO DE ELA		Parroquias	Se hallan en ella	
Números	Ord.	Zona.	Nombres	Clase	Impares	Pares	Principia			Termina
>	1.º	2.ª	Ayala (de)	Calle.	1 á 13	2 á 18	Serrano.	Velázquez.	N. S. Concepción	>
>	1.º	3.ª	Claudio Coello (de). Id.		37 á 95	40 á 82	Goya.	Lista.	Id.	En el n.º 45 Escuelas municipales de adultos n.º 5 y elemental y superior de niños n.º 23; frente al n.º 45 fuente pública del Canal de Lozoya; en el n.º 49 Fábrica de Electricidad de la Compañía de Chamberí; en el n.º 52 Mercado de Abastos de la Pz.

VÍAS PÚBLICAS				NÚMEROS		LA VIA Ó TROZO DE ELLA		Parroquias	Se hallan en ella	
Números	Ord.	Zona.	Nombres	Clase	Impares	Pares	Principia			Termina
>	1.º	3.ª	Don Ramón de la Cruz (de).....	Calle.	1 á 15	2 á 12	Serrano.....	Velázquez.....	N. S. Concepción...	En el n.º 4 Escuelas de Religiosas Terciarias Dominicanas.
>	1.º	3.ª	Goya (de).....	Id.	7 á 21	*	Id.....	Id.....	Id.....	Parada de 5 carruajes de plaza.
>	1.º	3.ª	Hermosilla (de)...	Id.	1 á 17	2 á 24	Id.....	Id.....	Id.....	En el n.º 5 y 7 Iglesia parroquial de Nuestra Señora de la Concepción; en el n.º 11 Escuela municipal de párvulos n.º 11; Frente á los núms. 6 y 19 fuentes públicas del Canal de Lozoya; parada de 4 carruajes de plaza.
>	1.º	3.ª	Lagasca (de).....	Id.	29 á 55	28 á 56	Goya.....	Lista.....	Id.....	Parada de carros de transporte.
>	1.º	3.ª	Lista (de).....	Id.	>	4 á 10	Serrano.....	Velázquez.....	Id.....	En el n.º 6 Legación del Brasil.
>	1.º	3.ª	Serrano (de).....	Id.	>	34 á 70	Goya.....	Lista.....	Id.....	En el n.º 52 Sucursal de la Compañía del Gas de Madrid; parada de 4 carruajes de plaza.
>	1.º	3.ª	Velázquez (de)...	Id.	33 á 47	>	Id.....	Id.....	Id.....	>

Por la calle de Goya pasa el tranvía de la línea de Madrid, con servicio hacia la derecha para Goya, Serrano, Bombilla y viceversa; á la izquierda con servicio á Argüelles, Retiro y viceversa; por la de Serrano, con servicios del barrio de Salamanca y sus combinados.

Por la calle de Lagasca, hasta la de Hermosilla, la línea del tranvía de la Compañía Eléctrica Madrileña de Tracción, que en la de Hermosilla, hacia la derecha, es servicio de Hermosilla, Barquillo, Carrera de San Jerónimo y viceversa, y á la izquierda, tomando por la de Claudio Coello á la de Lista, el viaje circular de Lista, Barquillo, Carrera de San Jerónimo, que de regreso se hace por la de Lista á la de Velázquez.





DISTRITO 4º-BUENAVISTA.

Barrio de Monasterio.

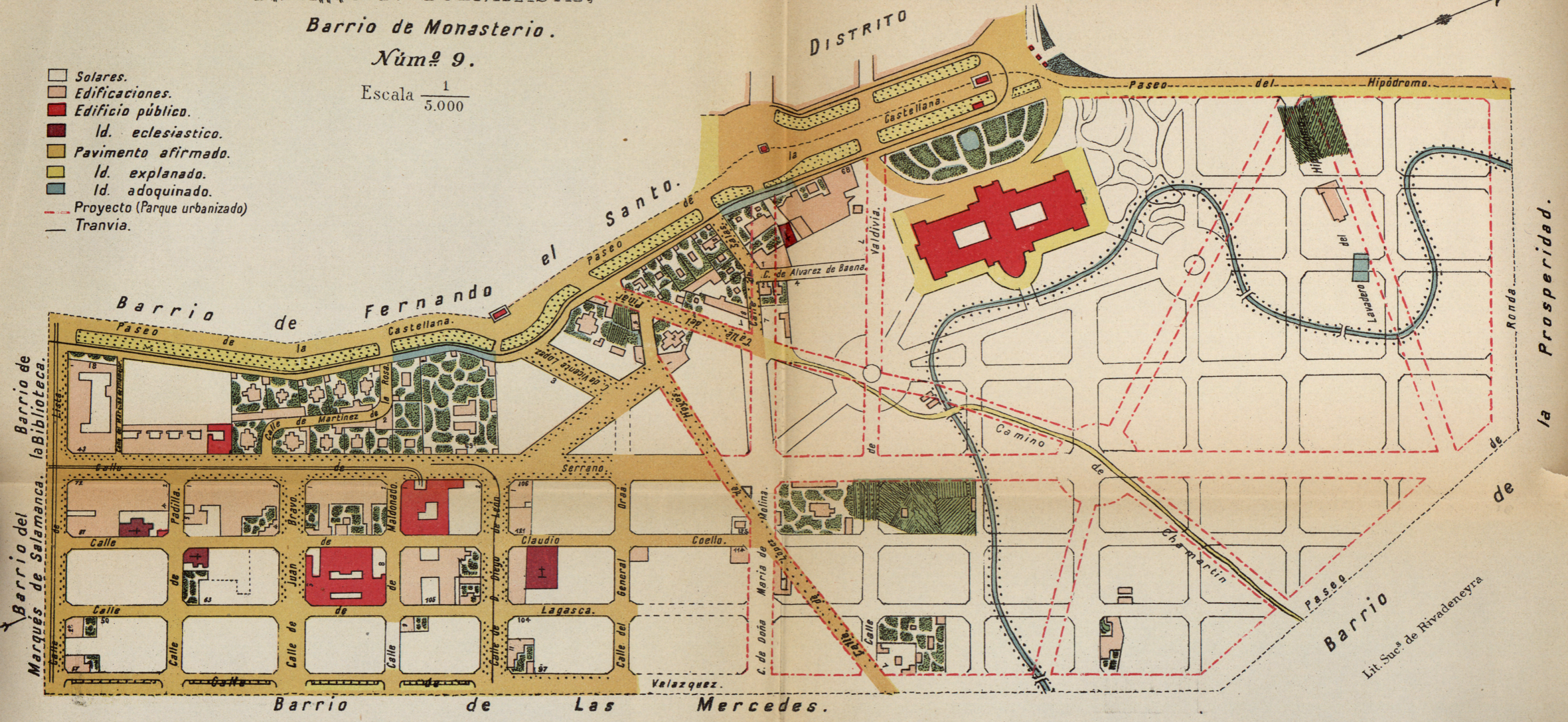

Númº 9.

Escala $\frac{1}{5.000}$

- Solares.
- Edificaciones.
- Edificio público.
- Id. eclesiástico.
- Pavimento afirmado.
- Id. explanado.
- Id. adoquinado.
- Proyecto (Parque urbanizado).
- Tranvia.

CHAMBERI.

3º



Lit. Suc. de Rivadeneyra

DISTRITO 4.º, BUENAVISTA

Barrio n.º 9, Monasterio

Población, 3.250 habitantes

Tenencia de Alcaldía.—Calle del Arco de Santa María, n.º 43 duplicado.

Casa de Socorro.—En el mismo edificio que la anterior.

Juzgado municipal.—Calle de Belén, n.º 2.

Expenduría de cédulas personales.—Calle de la Reina, n.º 25; horas de despacho, de 5 tarde á 8 noche.

Fiel contraste.—Calle de Castelló, n.º 5.

Alcaldía de Barrio.—Calle de Claudio Coello, n.º 103, bajo; horas de despacho, de 10 á 12 de la mañana.

Servicio contra incendios.—Calle de Méjico, n.º 11; bomba ordinaria y cuba.

Campanadas para caso de incendios.—Cuatro para el Distrito de timbre grueso y nueve para el Barrio de timbre más fino.

División administrativa municipal siguiendo el eje de las calles que se mencionan.—Paseo de la Castellana, desde la calle de Lista al Paseo derecha del Hipódromo; Paseo derecha del Hipódromo, hasta el de Ronda; Paseo de Ronda, desde el Hipódromo á calle de Velázquez; Velázquez, desde Paseo de Ronda á calle de Lista; Lista, desde la de Velázquez al Paseo de la Castellana.

En el Paseo de la Castellana, desde la calle de Miguel Angel hasta el Paseo derecha del Hipódromo, que son límite con el Distrito de Chamberí, la división judicial va por las fachadas de los números impares del mismo; en el Paseo derecho del Hipódromo va por la verja de entrada y valla en toda la longitud del Paseo, correspondiendo, por lo tanto, á este barrio todo el plano de los dos Paseos.

Las vías públicas van por orden alfabético y son todas las comprendidas en el barrio; cuando tengan solo una numeración (impar ó par) corresponden al límite del barrio, y con las dos numeraciones, son las del interior del mismo; en las Plazas la numeración es siempre correlativa, aunque no se designa más que la de los números pares é impares, por separado, para aprovechar el encaillado. La clasificación por orden y zonas es solo para el pago de arbitrios por licencias de obras, aperturas de establecimientos, etc. y cuando no figuran números en la casilla de la izquierda, es porque son los de la numeración portural de la calle que se expresan en las casillas de la derecha.

Las abreviaturas empleadas son las siguientes: N.º, número; N. S., Nuestra Señora; P.º, Paseo; dcha., derecha; pronal., provisional.

VÍAS PÚBLICAS				NÚMEROS		LA VÍA Ó TROZO DE ELLA		Parroquias	Se hallan en ella	
Números	Ord.	Zona	Nombres	Clase	Impares	Pares	Principia			Termina
	1.º	3.ª	Alvarez de Baena de (1)	Calle.	1	2 á 4	Salas.....	Palacio Exposición..	N. S. del Pilar.....	Frente al n.º 36 fuente pública del viaje del Conde de Salinas; en el n.º 42 residencia de los Religiosos Tercerarios Capuchinos; en el n.º 42 dup.º Capilla de N. S. del Pilar, Laboratorio de Artillería y taller de precisión; en el n.º 62 Legación de China; en el final Hipódromo de Madrid; frente al Palacio de la Exposición; fuente pública del Ca. al de Lozoya.
	1.º	3.ª	Castellana (de la)..	Paseo.	>	18 á 68	Lista.....	P.º dcha. Hipódromo.	N. S. Concepción....	

(1) La calle de Alvarez de Baena, antes calle de la Exposición.

VÍAS PÚBLICAS				NÚMEROS		LA VÍA Ó TROZO DE ELLA		Parroquias	Se hallan en ella	
Números	Op.	Zona.	Nombres	Clase	Impares	Pares	Principia			Termina
>	1.º	3.ª	Claudio Coello (de).	Calle.	97 á 125	94 á 114	Lista.	Paseo de Ronda.	N. S. Concepción.	En el n.º 91 Iglesia de San Andrés de los Flamencos; en el n.º 94 Hospital de San Luis de los Franceses; en el n.º 102 Iglesia y Asilo de Huérfanos del Sagrado Corazón de Jesús; en el n.º 104 el periódico <i>Las Dominicales</i> ; en el n.º 114 Iglesia, Colegio y Convento de Santo Domingo el Real.
>	3.º	4.ª	Chamartín (de)....	Camino	1	>	Pinar.	Límite.	N. S. del Pilar.	>
>	1.º	3.ª	Don Diego de León (de)	Calle.	1 á 11	2 á 12	Serrano.	Velázquez.	N. S. Concepción.	En el n.º 5 Centro de Institutrices.
>	1.º	3.ª	Doña María de Molina (de).....	Id.	>	>	Id.....	Id.....	Id.....	>
>	1.º	3.ª	Exposición (de la).	Id.	(Hoy calle de Alvarez de Baena.)					
>	1.º	3.ª	General Oráa (del).	Id.	>	>	Serrano.....	Id.....	Id.....	>
>	3.º	4.ª	Hipódromo (del) ..	P.º dcha.	>	>	P.º de la Castellana.	Paseo de Ronda... .	N. S. de los Angeles.	Hipódromo de Madrid.
>	1.º	3.ª	Hortaleza (de)....	carretera	(Hoy calle de López de Hoyos.)					
>	1.º	3.ª	Juan Bravo (de)...	Calle.	1 á 3	2 á 4	Serrano.....	Velázquez	N. S. Concepcion	En el n.º 2 Oficinas del Ferrocarril de Madrid á San Martín de Valdeiglesias.
>	1.º	3.ª	Lagasca (de).....	Id.	68 á 105	50 á 104	Lista	Paseo de Ronda.....	Id.....	>
>	1.º	3.ª	Lista (de)	Id.	1 á 29 irregular	>	P.º de la Castellana.	Velázquez.	Id.	Frente al n.º 7 fuente pública del Canal de Lozoya.

VÍAS PÚBLICAS				NÚMEROS		LA VIA Ó TROZO DE ÉLLA		Parroquias	Se hallan en ella	
Números	Ord.	Zona.	Nombres	Clase	Impares	Pares	Principia			Termina
>	1.º	3.ª	López de Hoyos (de) (1)	Calle.	1 á 7 pional.	2 á 8	Pinar.....	Velázquez.	N. S. del Pilar.....	Frente al n.º 3 fuente pública del Canal de Lozoya; Fielato de la Castellana.
>	1.º	3.ª	Maldonado (de)....	Id.	1 á 9	2 á 8	Serrano.....	Id.....	N. S. Concepción....	
>	1.º	3.ª	Marqués de Villamejor (de).....	Id.	>	>	P.º de la Castellana..	Serrano.	Id.....	>
>	1.º	3.ª	Martínez de la Rosa (de)	Id.	1	2	Id.....	Id.....	Id.....	>
>	1.º	3.ª	Padilla (de).....	Id.	1 á 3	2 á 4	Serrano.....	Velázquez.	Id.....	>
1 á 7 2 á 6	1.º	3.ª 4.ª	Pinar (del).....	Id.	1 á 7	2 á 6	P.º de la Castellana..	Parque Nuevo.....	Id.....	>
>	1.º	3.ª	Ronda (de).....	Paseo.	Lado izquierdo.		Velázquez.....	Hipódromo.....	Id.....	>
>	1.º	3.ª	Salas (de).....	Calle.	1 á 7	2 á 8	P.º de la Castellana..	Pinar.....	Id.....	Frente al n.º 8 fuente pública del Canal de Lozoya.
>	1.º	3.ª	Serrano (de).....	Id.	43 á 69	72 á 106	Lista.....	P.º de Ronda.....	Id.....	En el n.º 53 Consulado de Mónaco; en el n.º 55 periódico <i>Blanco y Negro</i> y <i>A B C</i> ; frente al n.º 69 punto de salida de los coches del tranvía de la Prosperidad; en el n.º 102 Dirección, Oficinas y Cocheras de la Empresa del tranvía de Madrid.
>	1.º	3.ª	Valdivia (de).....	Id.	>	2 á 4	Serrano.....	Velázquez.....	N. S. del Pilar.....	>
>	1.º	3.ª	Velázquez (de).....	Id.	57 á 97 irregular	>	Lista.....	P.º de Ronda.....	N. S. Concepción....	>
>	>	>	Vicente López (de). Id.	Id.	>	>	P.º de la Castellana..	Serrano.....	Id.....	>

(1) La calle de López de Hoyos, antes carretera de Hortaleza.

Por el Paseo de la Castellana, lado izquierdo, desde la calle de Miguel Angel, dando la vuelta á la estatua de Isabel la Católica para pasar al lado derecho, va la línea del tranvía de Madrid con servicio al barrio del Hipódromo y al de Pozas y viceversa; por la calle de Serrano, con servicio al barrio de Salamanca y su estación, de cuyas inmediaciones parte la línea que va por la calle de Don Diego de León á los barrios de la Guindalera y Prosperidad y viceversa.