



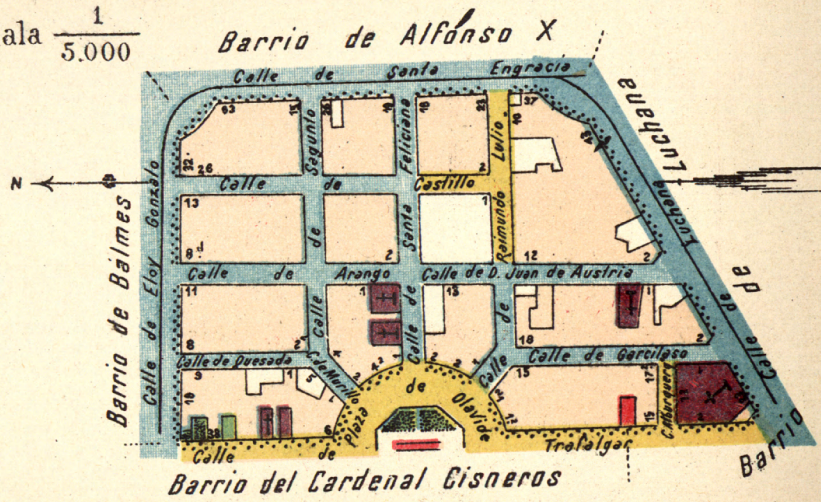
DISTRITO 3.º - CHAMBERÍ

Barrio de Trafalgar

Núm.º 10.

Escala $\frac{1}{5.000}$

-  Solares
-  Edificios particulares
-  id. públicas
-  id. eclesiasticos
-  Pavimento de cuña
-  de adoquin
-  afirmado
-  de tranvía



Lit. Suc.º de Rivadeneyra

DISTRITO 3.º, CHAMBERI

Barrio n.º 10, Trafalgar

Población, 4.401 habitantes

Tenencia de *Alcaldía*.—Plaza de Chamberi, n.º 7.

Casa de *Socorro*.—En el mismo edificio que la anterior.

Juerga *Municipal*.—Calle de la Corredera Alta, n.º 27.

Expedientaría de *cédulas personales*.—Calle de las Infantas, n.º 22.

Fiel *contraste*.—Calle de Castelló, n.º 5.

Alcaldía de barrio.—Calle de Castillo, n.º 8, bajo; horas de despacho, de 6 de la tarde á 8 de la noche.

Servicio contra incendios.—Plaza de Chamberi, n.º 7 (3.ª zona), bomba ordinaria, carro de útiles y cubas.

Compañías para caso de incendio.—Tres para el distrito, de timbre grueso, y diez para el barrio de timbre más fino.

Dirección administrativa municipal, siguiendo el eje de las calles que se mencionan.—Calle de Trafalgar; Eloy Gonzalo, desde Trafalgar á Santa Engracia; Santa Engracia desde Eloy Gonzalo á Luchana; Luchana, desde Santa Engracia á Trafalgar.

Las vías públicas van por orden alfabético y son todas las comprendidas en el barrio; cuando tengan sólo una numeración (impar ó par), corresponden al límite, del barrio, y con las dos numeraciones, son las del interior del mismo; en las Plazas, la numeración es siempre correlativa, aunque no se designa más que la de los números pares ó impares, por separado, para aprovechar el encasillado.

La clasificación por orden y zonas es para el pago de arbitrios por licencias de obras, aperturas de establecimientos, etc., y cuando no figuran números en la casilla de la izquierda, es porque son los de la numeración natural de la calle, que se expresan en las casillas de la derecha.

Las abreviaturas empleadas son las siguientes: Sta, Santa; d.º, duplicado; n.º, número; N. S., Nuestra Señora; P.ª, Plaza; Gta, Glorieta; Ord., Orden; S., San.

| VÍAS PÚBLICAS | | | | NUMEROS | | LA VIA Ó TROZO DE ELLA | | Parroquias | Se hallan en ella |
|---------------|-----|------|------------------------------|---------|---------------------|------------------------|--------------------|------------------|--------------------------------|
| Números | P.º | Zona | Nombres | Clase | Impares | Pares | Principia | | |
| | 1.º | 3.ª | Albuquerque (de) (1)..... | Calle. | 17 | 12 | Trafalgar..... | Garcilaso..... | Sta. Teresa y Sta. Isabel..... |
| | > | > | Alconada (de)... | Id. | (Hoy calle de Jaén) | | | | |
| | 3.º | 3.ª | Arango (de)..... | Id. | 1 á 13 | 2 á 8 d.º | Sta. Feliciana.... | Eloy Gonzalo.... | Id..... |

En el n.º 1 Asilo de N. S. de la Asunción.

(1) La calle de Albuquerque, de Fuencarral á Cardenal Cisneros, antes Linneo, antes Españolito.

| VIAS PÚBLICAS | | | | NÚMEROS | | LA VIA Ó TROZO DE ELLA | | Parroquias | Se hallan en ella | |
|---------------|------|------|-------------------------------|---------|--|------------------------|---------------------|----------------------|--------------------------------|--|
| Números | Ord. | Zona | Nombres | Clase | Impares | Pares | Principia | | | Termina |
| > | 2.º | 3.ª | Castillo (de) . . . | Calle. | 1 á 13 | 2 á 23 | Raimundo Lulio. . . | Eloy Gonzalo. . . | Sta. Teresa y Sta. Isabel. . . | |
| > | 1.º | 3.ª | D. Juan de Austria (de) . . . | Id. | 1 á 13 | 2 á 12 | Luchana. . . | Sta. Feliciana . . . | Id. . . | En el n.º 1 Colegio de niñas de padres desgraciados de la Asociación Católica de Señoras de Madrid Asilo y Comunidad de Religiosas del Buen Consejo. |
| > | 1.º | 3.ª | Eloy Gonzalo (de) (1) . . . | Id. | > | 18 á 32 | Trafalgar. . . | Sta. Engracia. . . | Id. . . | |
| > | 1.º | 3.ª | Españoleto (de) . . . | Id. | (De Fuencarral á Cardenal Cisneros, antes Linneo.) | | | | | |
| > | 2.º | 3.ª | Garcilaso (de) . . . | Id. | 1 á 17 | 2 á 8 | Sagasta. . . | Raimundo Lulio. . . | Id. . . | |
| > | 1.º | 3.ª | Habana (de la) . . . | Paseo. | (Hoy calle de Eloy Gonzalo.) | | | | | |
| > | 1.º | 3.ª | Iglesia (de la) . . . | Gita. | > | > | Sta. Engracia. . . | Eloy Gonzalo. . . | Id. . . | |
| > | 1.º | 3.ª | Linneo (de) . . . | Calle. | (Hoy calle de Alburquerque.) | | | | | |
| > | 1.º | 3.ª | Luchana (de) . . . | Id. | 23 á 43 | > | Trafalgar. . . | Sta. Engracia. . . | Id. . . | En el n.º 25 Iglesia de Jesús de San Martín y Asilo de Huérfanos de Jesús. Frente al n.º 27, fuente pública del viaje de la Alca-billa. |
| > | 1.º | 3.ª | Murillo (de) . . . | Id. | 1 á 5 | 2 á 4 | P.ª Olavide . . . | Quesada. . . | Id. . . | |
| > | 1.º | 3.ª | Olavide (de) . . . | Plaza. | > | > | Trafalgar. . . | Murillo . . . | Id. . . | |
| > | 1.º | 3.ª | Id. | Id. | 1 á 1 d.º | > | Id. | Raimundo Lulio. . . | Id. . . | |
| > | 1.º | 3.ª | Id. | Id. | > | 2 á 2 d.º | Raimundo Lulio. . . | Sta. Feliciana . . . | Id. . . | En el centro de la Plaza Mercado de Abastos de Olavide. |
| > | 1.º | 3.ª | Id. | Id. | 3 | 4 | Sta. Feliciana. . . | Murillo . . . | Id. . . | |

(1) La calle de Eloy Gonzalo, antes Paseo de la Habana.

| VÍAS PÚBLICAS | | | | NÚMEROS | | LA VÍA Ó TROZO DE ELLA | | Parroquias | Se hallan en ella | |
|---------------|------|------|-------------------------------|---------|------------------|------------------------|-----------------------|-------------------------|------------------------------------|--|
| Números | Oid. | Zona | Nombres | Clase | Impares | Pares | Principia | | | Termina |
| | 2.º | 3.ª | Quesada (de) | Calle. | 1 á 9 | 2 á 8 | Murillo | Eloy Gonzalo | Sta Teresa y Sta. Isabel | |
| | 2.º | 3.ª | Raimundo Lulio (de) | Id. | 1 á 23 irregular | 2 á 12 | P.ª Olavide | Sta. Engracia | Id. | En el n.º 4 Escuela Católica de niños y Patronato Católico de S. Vicente de Paul. |
| | 2.º | 3.ª | Sagunto (de) | Id. | 1 á 15 | 2 á 26 | Murillo | Id. | Id. | En el n.º 4 Colegio de niñas de las Hijas de S. Vicente de Paul. En el n.º 7 Capilla de la Divina Pastora, Escuela Católica de niñas y residencia de las Hijas de Cristo. En el n.º 16, Escuelas Municipales elementales de niños n.º 47 y de niñas n.º 50. |
| | 1.º | 3.ª | Sta. Engracia (de). Id. | Id. | 35 á 63 | > | Luchana | Eloy Gonzalo | Id. | En el n.º 57 periódicos <i>Nuevo Mundo, Por Esos Mundos y El Teatro.</i> |
| | 1.º | 3.ª | Sta. Feliciano (de). Id. | Id. | 1 á 19 | 2 á 18 | P.ª Olavide | Sta. Engracia | Id. | En el n.º 5 la Cuna de Jesús del Asilo de S. Fernando por las Siervas de Maria, Capilla y Escuelas de la Asociación Católica de Señoras de Madrid y Patronato Católico de Obreros. Asilo de N. S. de la Asunción para huérfanos de Obreros pobres, bajo el patronato del Marqués de Urquijo; frente al n.º fuente pública del canal de Lozoya. |
| | 1.º | 3.ª | Trafalgar (de) | Id. | > | 2 á 38 | Luchana | Eloy Gonzalo | Id. | En el n.º 34 escuela laica y capilla Evangélica. En el n.º 10 Estafeta de Correos y Telégrafos del Norte. |

Por las Calles de Santa Engracia, Glorieta de la Iglesia y Eloy Gonzalo, pasa la línea del tranvía del Norte con servicio á Chamberí á Pacifico y viceversa, por las Calles de Fuencarral y Hortaleza, alternando.

Por la Calle de Luchana, pasa la línea del tranvía de la Compañía Eléctrica Madrileña de Tracción, con servicio á Argüelles, á Carrera de San Jerónimo y viceversa.

| Línea | Origen | Destino | Servicio | Horario | Frecuencia | Observaciones |
|-----------------|--|------------------------------------|------------------|---------|------------|---------------|
| Línea Norte | Santa Engracia, Glorieta de la Iglesia, Eloy Gonzalo | Chamberí, Pacifico | Servicio regular | ... | ... | ... |
| Línea Alternada | Fuencarral, Hortaleza | ... | ... | ... | ... | ... |
| Línea Eléctrica | Calle de Luchana | Argüelles, Carrera de San Jerónimo | Servicio regular | ... | ... | ... |

GUIA PRÁCTICA DE MADRID

DISTRITO 4.º

BUENAVISTA

CONTIENE, ADEMÁS DEL PLANO DEL DISTRITO CON ARREGLO Á LA NUEVA DIVISIÓN ADMINISTRATIVA Y JUDICIAL,
LA NUMERACIÓN DE LOS EDIFICIOS POR MANZANAS, LÍNEAS DE TRANVÍAS, CLASE DE PAVIMENTO QUE TIENE
CADA CALLE, SOLARES, ESTABLECIMIENTOS OFICIALES Y PÚBLICOS, FUENTES Y MONUMENTOS
COMPRENDIDOS EN SU DEMARCACIÓN

por

Don Alvaro González é Iribas

MADRID—1906

R. Velasco, impresor, Marqués de Santa Ana, núm. 11

Teléfono número 551

GUÍA PRÁCTICA DE MADRID

DISTRITO 4

BUENAVISTA

CONTIENE, ADemás DEL PLAN DEL DISTRITO, LA CLASIFICACIÓN ADMINISTRATIVA Y JUDICIAL,
LA NUMERACIÓN DE LAS CALLES, LA DISTRIBUCIÓN DE LAS CALLES DE PAVIMENTO QUE TIENE
CADA CALLE, SU ANCHO, SU ALTURA, SU PENDIENTE Y LOS MONUMENTOS
DE INTERÉS QUE EN EL MISMO SE ENCUENTRAN.

Don Alvaro González e Iribas

— postal —

MADRID-1908

El Vendedor, impresor, Marqués de Santa Ana, núm. 11.
Teléfono número 511