

DISTRITO 3.º, CHAMBERÍ

Barrio n.º 7, Luchana

Población, 4.625 habitantes

Tenencia de Alcaldía.—Plaza de Chamberí, n.º 7.

Casa de Socorro.—En el mismo edificio que la anterior.

Juzgado Municipal.—Calle de la Corredera Alta, n.º 27.

Expendiduría de Cédulas personales.—Calle de las Infantas, n.º 22.

Fiel contraste.—Calle de Castelló, n.º 5.

Alcaldía de barrio.—Calle de Sta. Engracia, n.º 29; horas de despacho, de 6 tarde á 8 de la noche.

Servicio contra incendios.—Calle de Santa Engracia, n.º 104; bomba de vapor y carro de mangaje.

Campanadas para caso de incendio.—Tres para el distrito, de timbre grueso, y siete para el barrio, de timbre más fino.

División administrativa municipal, siguiendo el eje de las calles que se mencionan.—Calle de Fuencarral, desde la Glorieta de Bilbao á la Calle de Hartzzenbusch; Hartzzenbusch; Palafox, desde Hartzzenbusch á Alburquerque; Alburquerque, desde Palafox á Trafalgar; Trafalgar, desde Alburquerque á Luchana; Luchana, desde Trafalgar á Santa Engracia; Santa Engracia, desde Luchana á Plaza de Alonso Martínez; Plaza de Alonso Martínez, desde la Calle de Santa Engracia á la de Sagasta; Sagasta, desde Plaza de Alonso Martínez á Glorieta de Bilbao, y Glorieta de Bilbao, desde la Calle de Sagasta á la de Fuencarral.

En la Glorieta de Bilbao, Calle de Sagasta, Plaza de Alonso Martínez, que son límite del Distrito, la división judicial va por la línea de las fachadas opuestas, correspondiendo á este Distrito todo el plano de las mismas.

Las vías públicas van por orden alfabético y son todas las comprendidas en el barrio; cuando tengan solo una numeración (impar ó par), corresponden al límite del barrio, y con las dos numeraciones son las del interior del mismo; en las Plazas, la numeración es siempre correlativa, aunque no se designa más que la de los números pares é impares, por separado, para aprovechar el encasillado.

La clasificación por orden y zonas es para el pago de arbitrios por licencias de obras, aperturas de establecimientos, etc., y cuando no figuran números en la casilla de la izquierda, es porque son los de la numeración natural de la calle, que se expresan en las casillas de la derecha.

Las abreviaturas empleadas son las siguientes: Sta., Santa; Stos, Santos; N. S., Nuestra Señora; Glt., Glorieta; D., Don; S., San; P.ª, Plaza; Rydos., Reverendos; n.º, número.

VÍAS PÚBLICAS

Números	Zona	Nombres	Clase	NÚMEROS		LA VIA Ó TROZO DE EL LA		Parroquias	Se hallan en ella
				Impares	Pares	Principia	Termina		
	1.º 3.ª	Alburquerque (de) (1).....	Calle.		8 á 10 y solar	Palafox.	Trafalgar.....	Sta. Teresa y Sta. Isabel.....	En el n.º 8, Asilo del Niño Jesús.
	1.º 3.ª	Alonso Martínez (de).....	Plaza.	5 á 7	6	Sta. Engracia.....	Sagasta.	Sta. Bárbara. ...	

(1) La calle de Alburquerque, antes calle de Linneo, antes calle de Españoleta.

VÍAS PÚBLICAS				NÚMEROS		LA VIA O TROZO DE ELLA		Parroquias	Se hallan en ella	
Números	Ord.	Zona.	Nombres	Clase	Impares	Pares	Principia			Termina
>	1.º	2.ª	Bilbao (de)	Glta.	3 á 5	2 á 6	Fuencarral	Luchana	Stos. Justo y Pastor.	En el centro, estatua de Bravo Murillo, obra de D. Miguel Angel Trilles.
>	2.º	3.ª	Cardenal Cisneros (del)	Calle.	1 á 13	2 á 10	Luchana	Hartzenbusch	(1-13) (Sta. Teresa y Santa Isabel)	
>	1.º	3.ª	Covarrubias (de)	Id.	1 á 5	2 á 6	Luchana	Sagasta	(2-10 N. S. Dolores)	Sta. Teresa y Sta. Isabel.
>	2.º	3.ª	D. Manuel Silvela (de)	Id.	1 á 5	2 á 8	Sagasta	Luchana	Id.	En el n.º 8, Iglesia y Comunidad de Rydos. Padres Redentoristas é Iglesia de N. S. del Perpetuo Socorro.
>	2.º	3.ª	Eguilaz (de)	Id.	1 á 11	2 á 12	Id.	Id.	Id.	
>	1.º	3.ª	Espanoleta (de)	Id.	(Hoy Albuquerque, antes Linneo.)					
>	1.º	3.ª	Francisco de Rojas (de)	Id.	1 á 3	2 á 8	Id.	Id.	Id.	En el n.º 8, Fábrica de Electricidad de la Compañía Madrileña de tracción eléctrica. Parada de carros de transporte.
>	1.º	3.ª	Fuencarral (de)	Id.		118 á 123	Glta. Bilbao	Hartzenbusch	N. S. Dolores	Frente al n.º 118, fuente pública del Canal de Lozoya.
>	2.º	3.ª	Hartzenbusch (de) (1)	Id.		2 á 14	Fuencarral (1)	Palafóx	(2-10 N. S. Dolores)	
>									(12, Sta. Teresa y Sta. Isabel)	
>	1.º	3.ª	Linneo (de)	Id.	(Hoy Albuquerque.)					
>	1.º	3.ª	Luchana (de)	Id.	1 á 21	2 á 26	Glta. Bilbao	Trafalgar	Sta. Teresa y Sta. Isabel	En el n.º 6, Teatro del Molino Rojo. Frente al n.º 1, fuente pública del viaje de la Alcubilla.

(1) La calle de Hartzenbusch, antes calle de Moreno Rodriguez.

VÍAS PÚBLICAS				NÚMEROS		LA VÍA Ó TROZO DE ELLA		Parroquias	Se hallan en ella	
Números	P.O	Zona	Nombres	Clase	Impares	Pares	Principia			Termina
>	1.º	3.ª	Luchana (de).....	Calle.	>	28 á 42	Trafalgar	Sta. Engracia.....	Sta. Teresa y Sta. Isabel.....	>
>	1.º	3.ª	Manuel Cortina (de)	Id.	1 á 3	2 á 4	Sta. Engracia	Luchana	Id.	>
>	2.º	3.ª	Moreno Rodriguez (de).....	Id.	(Hoy calle de Harzenbusch.)					
>	1.º	3.ª	Nicasio Gallego (de)	Id.	1 á 3	2 á 6	Eguilaz	Sta. Engracia	Id.	>
>	2.º	3.ª	Palafox (de).....	Id.	1 á 3	2 á 4	Luchana	Hartzenbusch	Id.	>
>	2.º	3.ª	Id.	Id.	>	6	Hartzenbusch	P.ª Olavide.....	Id.	>
>	>	>	Particular n.º 3	Id.	>	>	S. Bernardo	Fuencarral	N. S. Dolores	>
>	>	>	Id. n.º 4	Id.	>	>	Sta. Engracia	Don Manuel Silvela..	>	>
>	>	>	Id. núm. 5	Id.	>	>	Sta. Engracia	Covarrubias	>	>
>	1.º	3.ª	Sagasta (de)	Id.	1 á 31	>	Gta. Bilbao.....	P.ª Alonso Martinez..	Sta. Teresa y Sta. Isabel.....	>
>	1.º	3.ª	Santa Engracia (de)	Id.	1 á 33	>	P.ª Alonso Martínez..	Luchana	Id.	En el n.º 3 Legación de la República Argentina; en el n.º 29 periódico <i>Nuevo Madrid</i> ; en el n.º 28 Estación del Tranvía del Norte (cerrada); en el n.º 17 oficinas del Tranvía de los barrios de la Guindalera y Prosperidad.
>	1.º	3.ª	Trafalgar (de)	Id.	1 á 7	>	Luchana.....	Albuquerque.....	Id.	En el n.º 1, Fábrica de Electricidad de Chamberí.

Las Escuelas municipales más próximas, son las de la Plaza de Chamberí, núm. 7, de adultos, elementales de niñas n.º 64 y de niños n.º 59. Por la Glorieta de Bilbao, calle de Sagasta, Plaza de Alonso Martínez, pasan las líneas del tranvía de Madrid con servicios á Argüelles, Retiro y viceversa; por la primera y calle de Luchana, la línea de la Compañía eléctrica Madrileña de Tracción, con servicio á Argüelles, Carrera de San Jerónimo y viceversa, y por la Plaza de Alonso Martínez y Calle de Santa Engracia, la línea del Norte con servicios á Chamberí, Pacífico, Cuatro Caminos, Progreso y viceversa.

Distrito de Columbia

1900

Nombre	Edad	Sexo	Profesion	Religion	Otras
...
...
...
...
...
...
...
...
...
...
...
...

DISTRITO 3.º, CHAMBERÍ

Barrio n.º 8, Montealeón

Población, 5.643 habitantes

Tenencia de Alcaldía.—Plaza de Chamberí, n.º 7.

Casa de Socorro.—En el mismo edificio que la anterior.

Juzgado Municipal.—Calle de la Corredora Alta, n.º 27.

Expedientaría de cédulas personales.—Calle de las Infantas, n.º 22.

Fiel contraste.—Calle de Castelló, n.º 5.

Alcaldía de Barrio.—Calle de Malasaña, n.º 15, pral.; horas de despacho, de 8 á 10 de la mañana.

Servicios contra incendios.—Plaza de Chamberí, n.º 7, bomba ordinaria, carró de útiles y sus cubas.

Compañías para caso de incendio.—Tres para el distrito, de timbre grueso y ocho para el barrio, de timbre más fino.

División administrativa municipal, siguiendo el eje de las calles que se mencionan.—Calle del Divino Pastor; San Bernardo, desde la del Divino Pastor á la Glorieta de San Bernardo; Glorieta de San Bernardo, desde la calle de San Bernardo á la de Carranza, Carranza y Fuencarral, desde Carranza á Divino Pastor.

En la calle de San Bernardo y Glorieta de idem, que son límite del Distrito de la Universidad y la de Fuencarral que lo es del Distrito del Hospicio, la línea de la división judicial, va por las fachadas opuestas, correspondiendo, por lo tanto, á este Distrito todo el plano de las mismas.

Las vías públicas van por orden alfabético y son todas las comprendidas en el barrio; cuando tengan solo una numeración (impar ó par) corresponden al límite del barrio, y con las dos numeraciones son las del interior del mismo, en las Plazas la numeración es siempre correlativa, aunque no se designa más que los números pares é impares, por separado, para aprovechar el encasillado.

La clasificación por orden y zonas es para el pago de arbitrios por licencias de obras, aperturas de establecimientos, etc., y cuando no figuran números en la casilla de la izquierda, es porque son los de la numeración natural de la calle, que se expresan en las casillas de la derecha.

Las abreviaturas empleadas son las siguientes: Glta., Glorieta; Stos., Santos; n.º, número; S., San.

VÍAS PÚBLICAS				NÚMEROS		LA VIA Ó TROZO DE ELLA		Parroquias	Se hallan en ella
Números	Ord.	Zona.	Nombres	Clase	Impares.	Pares	Principia		
	1.º	2.ª	Carranza (de)	Calle.	1 á 21	>	Glta. de Bilbao.	Glta. de S. Bernardo.	Stos. Justo y Pastor.
	2.º	2.ª	Divino Pastor (de)	Id.	>	2 á 32	Fuencarral.	S. Bernardo.	Id.
	1.º	2.ª	Fuencarral (de)	Id.	111 á 121	>	Divino Pastor.	Carranza.	Id.

Parada de carros de transporte.

En el n.º 111 Comunidad de las Hijas de N. S. del Sagrado Corazón de Jesús; en el n.º 113 Capilla y Comunidad de Religiosas del servicio doméstico; en el n.º 115 residencia de las Religiosas de los Sagrados Corazones.

VÍAS PÚBLICAS				NÚMEROS		LA VIA Ó TROZO DE ELLA		Parroquias	Se hallan en ella	
Números	Ord.	Zona	Nombres	Clase	Impares	Pares	Principia			Termina
>	4.º	2.ª	Galería Robles (de)	Calle.	1 á 11	2 á 12	Monteleón...	Ruiz...	Stos. Justo y Pastor.	>
>	2.º	2.ª	Malasaña (de) (1)...	Id.	1 á 39	2 á 28	Fuencarral...	S. Bernardo...	Id.	>
>	2.º	2.ª	Monteleón (de)....	Id.	3 á 17	12 á 28	Divino Pastor.....	Carranza.....	Id.....	} Frente al n.º 7 fuente pública del canal de Lozoya.
									3-15/ 12-18/ 17 20-28	
>	2.º	2.ª	Peninsular (de)....	Id.	1 á 9	4	(Hoy calle de Malasaña.)			
>	2.º	2.ª	Ruiz (de).....	Id.	5 á 19	6 á 20	Divino Pastor.....	Carranza,....	Sto. Justo y Pastor.	} En el n.º 8 el periódico <i>Vida Galante</i> .
>	2.º	2.ª	S. Andrés (de).....	Id.	19 á 33	30 á 38	Id.....	Id.....	Id.....	} En el n.º 32 escuela de los Sagrados Corazones; en el n.º 30 Centro de traducciones.
>	1.º	2.ª	S. Bernardo (de)....	Id.	>	88 á 98	Id.....	Gta. de S. Bernardo.	Id.....	
>	1.º	3.ª	Id.....	Gta.	7 á 9	8	S. Bernardo..	Carranza.....	Id.....	} Parada de carros de transporte.


Las escuelas municipales más próximas son las Modelo superior de niñas, Modelo de párvulos y niños, de adultos y elementales de niñas y niños, en la Plaza de Dos de Mayo, n.º 2.

Por la calle de San Bernardo y Glorieta de idem pasa la línea de tranvías de Estaciones y Mercados, con servicios á Quevedo, Salamanca y vice-versa.

Por la Glorieta de San Bernardo, calle de Carranza y Glorieta de Bilbao pasan las líneas de los tranvías de Madrid con servicios de Argüelles, Retiro y vice-versa, y la de la Compañía eléctrica Madrileña de tracción, con servicio de Argüelles á Carrera de San Jerónimo y vice-versa.

Por la Glorieta de Bilbao y calle de Fuencarral pasa la línea del tranvía del Norte con servicios á Chamberí, Pacífico, Cuatro Caminos, Progreso y vice-versa.

(1) Los números 1 al 9 y el 4 eran antes calle Peninsular.



STATE OF NEW YORK

IN SENATE

1901



1901

REPORT OF THE COMMISSIONERS OF THE LAND OFFICE







IN RESPONSE TO A RESOLUTION PASSED BY THE SENATE

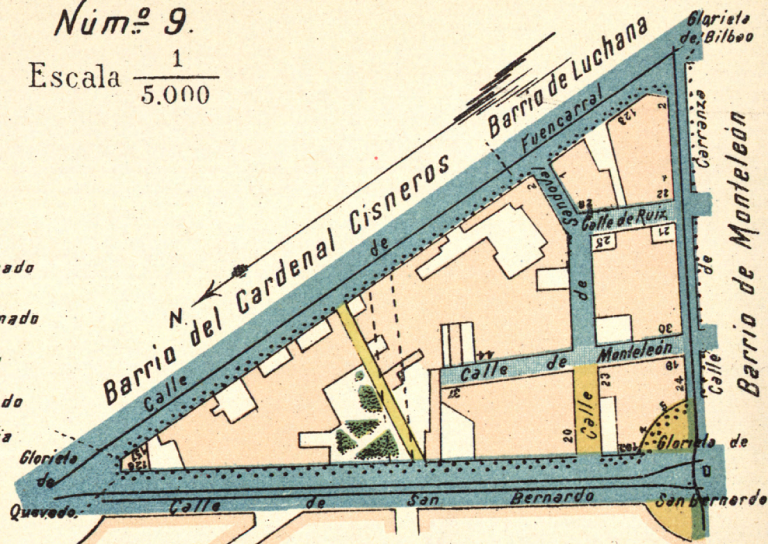
DISTRITO 3.º - CHAMBERÍ

Barrio de Sandoval

Núm.º 9.

Escala $\frac{1}{5.000}$

-  Solares
-  Edificaciones
-  Pavimento afirmado
-  id. adoquinado
-  id. de cuña
-  id. explanado
-  Línea de tranvía



Distrito de la Universidad

Lit. Suc.º de Rivadeneyra

DISTRITO 3.º, CHAMBERÍ

Barrio n.º 9, Sandoval

Población, 3.619 habitantes

Tenencia de Alcaldía.—Plaza de Chamberí, n.º 7.

Casa de Socorro.—En el mismo edificio que la anterior.

Juerga Municipal.—Calle de la Corredera Alta, n.º 27.

Expendiduría de cédulas personales.—Calle de las Infantas, n.º 22.

Fiel compraste.—Calle de Castelló, n.º 5.

Alcaldía de barrio.—Calle de Monteleón, n.º 27, bajo; horas de despacho, de 3 á 5 de la tarde.

Servicio contra incendios.—Plaza de Chamberí, n.º 7, bomba ordinaria, carro de útiles y 6 cubas.

Campanas para caso de incendio.—Tres para el distrito, de timbre grueso, y nueve para el barrio, de timbre más fino.

División administrativa municipal, siguiendo el eje de las calles que se mencionan.—Calle de San Bernardo, desde la Glorieta de Quevedo á la calle de Carranza, y Carranza desde la de Fuencarral hasta la Glorieta de San Bernardo.

En la Glorieta de Quevedo, calle de San Bernardo y Glorieta de idem que son limite de Distrito, la división judicial va por las fachadas opuestas, correspondiendo por tanto á este Distrito, todo el plano de las mismas.

Las vías públicas van por orden alfabético y son todas las comprendidas en el barrio; cuando tengan sólo una numeración (impar ó par) corresponden al limite del barrio, y con las dos numeraciones son las del interior del mismo; en las Plazas la numeración es siempre correlativa aunque no se designa más que la de los números pares é impares, por separado, para aprovechar el encasillado.

La clasificación por orden y zonas es para el pago de arbitrios por licencias de obras, aperturas de establecimientos, etc., y cuando no figuran números en la casilla de la izquierda, es porque son los de la numeración natural de la calle que se expresan en las casillas de la derecha.

Las abreviaturas empleadas son las siguientes: Gta., Glorieta; S., San; N. S., Nuestra Señora; Stos., Santos; d.º, duplicado; n.º, número.

VÍAS PÚBLICAS

Números	Ord.	Zona	Nombres	Clase	NÚMEROS		LA VÍA Ó TROZO DE ELLA		Parroquias	Se hallan en ella
					Impares	Pares	Principia	Termina		
	1.º	2.ª	Bilbao (de).....	Gta.	1	>	Sagasta.	Fuencarral.	Stos. Justo y Pastor.	>
	1.º	3.ª	Carranza (de)...	Calle.	>	2 á 24	Gta. de Bilbao.....	Gta. S. Bernardo ...	N. S. Dolores.	>
	1.º	2.ª	Fuencarral (de)...	Id.	123 á 157	>	Id.	Gta. de Quevedo....	Stos. Justo y Pastor.	En el 145 Oficinas del Asilo del Pardo.
	30/32 á 44 d.º	2.º	Monteleón (de)...	Id.	19 á 37	33 á 44 d.º	Carranza.	Sandoval.	Id.	>
	1.º	3.ª	Navas de Tolosa (de)	Id.	(Hoy calle de S. Bernardo.)					>

VÍAS PÚBLICAS				NÚMEROS		LA VÍA O TROZO DE ELLA		Parroquias	Se hallan en ella	
Números	Ord.	Zona	Nombres	Clase	Impares	Pares	Principia			Termina
>	1.º	3.ª	Quevedo (de).....	Glta.	1	>	S. Bernardo.....	Fuencarral	N. S. Dolores.....	,
>	2.º	3.ª	Ruiz (de).....	Calle.	21 á 25	22 á 28	Carranza.....	Sandoval.....	Stos. Justo y Pastor.	,
>	1.º	3.ª	S. Bernardo (de) (1).	Id.	>	102 á 128	Glta. S. Bernardo...	Glta. de Quevedo ...	N. S. Dolores.....	,
>	1.º	3.ª	Id.....	Glta.	5	4	Carranza.....	S. Bernardo.....	Id.	En el centro estatua de Lope de Vega, otra de Don Mateo Insuarria; parada de 4 carruajes de plaza.
>	1.º	3.ª	Sandoval (de).....	Calle.	1 á 21	2 á 20	Fuencarral.....	Id.	Id.....	,

Las escuelas municipales más próximas son las Modelo superior de niñas, Modelo de párvulos y niños, de adultos y elementales de niñas y niños, en la Plaza del Dos de Mayo, n.º 2.


Por la Glorieta de Quevedo, calle de S. Bernardo y Glorieta de idem pasan las líneas del tranvía de Estaciones y Mercados, con servicios á Quevedo, Salamanca y vice-versa.

Por la Glorieta de S. Bernardo, calle Carranza y Glorieta de Bilbao pasan las líneas de los tranvías de Madrid con servicios de Argüelles, Retiro y vice-versa, y el de la Compañía eléctrica Madrileña de tracción con servicios á Argüelles, Carrera de S. Jerónimo y vice-versa.

Por la Glorieta de Bilbao, calle de Fuencarral y Glorieta de Quevedo pasa la línea del tranvía del Norte con servicios á Chamberí, Pacífico, Cuatro Caminos á Progreso y vice-versa.

VÍAS PÚBLICAS				NÚMEROS		LA VÍA O TROZO DE ELLA		Parroquias	Se hallan en ella
Números	Ord.	Zona	Nombres	Clase	Impares	Pares	Principia		

(1) La calle de S. Bernardo, desde la Glorieta de S. Bernardo á la de Quevedo, antes calle de las Navas de Tolosa.



FORM NO. 10

Name of the person	Address	Profession	Signature	Date
[Faint Name]	[Faint Address]	[Faint Profession]	[Faint Signature]	[Faint Date]
[Faint Name]	[Faint Address]	[Faint Profession]	[Faint Signature]	[Faint Date]
[Faint Name]	[Faint Address]	[Faint Profession]	[Faint Signature]	[Faint Date]

[Faint text, possibly a stamp or official note]
 [Faint text]
 [Faint text]
 [Faint text]

