


VÍAS PÚBLICAS				NÚMEROS		LA VIA O TROZO DE ELLA		Parroquias	Se hallan en ella	
Números	Ord.	Zona	Nombres	Clase	Impares	Pares	Principia			Termina
>	>	>	S. Pedro (de).....	Calle.	Término de Chamartín	2 á 12	Bravo Murillo.....	Campo.....	N. S. Angeles.....	>
>	8.º	4.ª	Sta. Julia (de).....	Id.	(Hoy calle de Salamanca.)					
>	8.º	4.ª	Teruel (de) (1).	Id.	1 á 15	2 á 26	Bravo Murillo.....	Hipódromo.	Id.....	>
>	3.º	4.ª	Ticiano (de).....	Id.	11 á 29 irregular	2 á 26 irregular	Id.....	Dulcinea.....	Id.....	>
>	8.º	4.ª	Tous (de).....	Id.	(Hoy calle de Teruel.)					
>	3.º	4.ª	Vereda de Postas (de).....	Id.	(Hoy calle de Orense.)					

Por la Glorieta de los Cuatro Caminos y calle de Bravo Murillo, hasta la Estación, pasa la línea del tranvía del Norte con servicios de Cuatro Caminos á Progreso y vice-versa; por las calles de Bravo Murillo y Fuencarral ó has de Santa Engracia y Hortaleza, alternando.

Por la calle de Bravo Murillo, hasta el límite, pasa la línea del tranvía de Madrid á Fuencarral y Chamartín, de fuerza de sangre, que en breve será de vapor, empalma con las anteriores, de la Compañía Madrileña de Urbanización y que por Chamartín continuará por la Ciudad lineal á enlazar con la del Este en las Ventas.


(1) La calle de Teruel, antes calle de Tous.



...
...
...
...
...
...

...

...

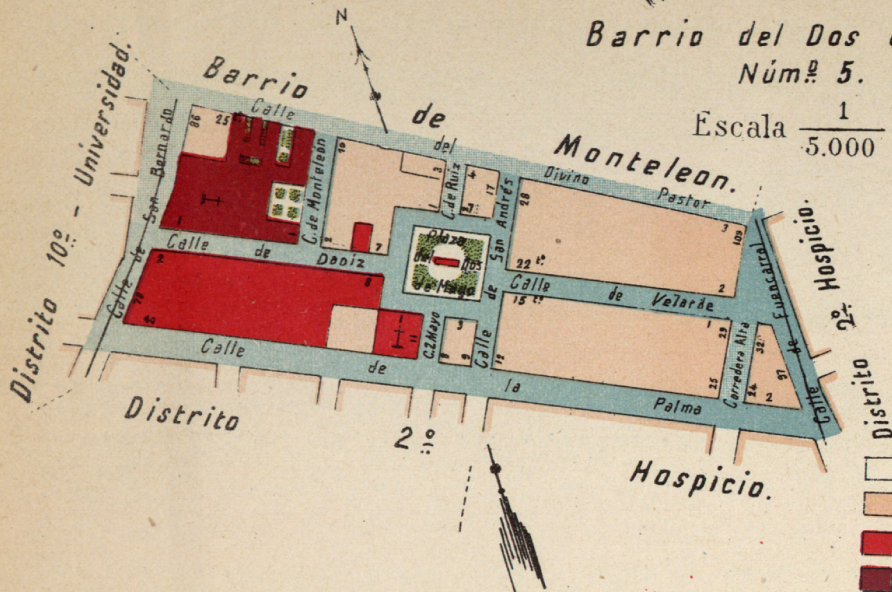


DISTRITO 3.º - CHAMBERI

Barrio del Dos de Mayo.

Núm.º 5.

Escala $\frac{1}{5.000}$



- Solares.
- Edificios particulares.
- Id. públicos.
- Id. eclesiásticos.
- Pavimento de adoquin.
- Id. de cuña.
- Línea de tranvía.

Lit. Suc.º de Rivadeneyra

DISTRITO 3.º, CHAMBERÍ

Barrio n.º 5, Dos de Mayo

Población, 4.958 habitantes

Oficina de Alcaldía.—Plaza de Chamberí, n.º 7.

Casa de Socorro.—En el mismo edificio que la anterior.

Cargado municipal.—Calle de la Corredera Alta, n.º 27.

Expenditoria de Cédulas personales.—Calle de las Infantas, n.º 22.

Ved. contraste.—Calle de Castelló, n.º 5.

Alcaldía de barrio.—Calle del Dos de Mayo, n.º 8, bajo; horas de despacho, de 6 tarde á 8 noche.

Servicio contra incendios.—Plaza de Chamberí, n.º 7, bomba ordinaria, carro de útiles y seis cubas.

Organización para caso de incendios.—Tres para el distrito de timbre grueso y cinco para el barrio de timbre más fino.

División administrativa municipal, siguiendo el eje de las calles que se mencionan.—Calle de la Palma, desde Fuencarral á la de San Bernardo; San Bernardo, desde

la Palma á Divino Pastor; Divino Pastor, desde San Bernardo á Fuencarral; Fuencarral, desde Divino Pastor á Palma.

En las calles de San Bernardo, La Palma y Fuencarral, que son límites de los distritos de la Universidad la primera y del Hospicio las dos segundas, la línea de la división judicial va por las líneas de fachadas, en la de los números impares de San Bernardo y la Palma y por la de los pares la de Fuencarral, correspondiendo á este distrito todo el plano de las mismas.

Las vías públicas van por orden alfabético y son todas las comprendidas en el barrio; cuando tengan sólo una numeración (impar ó par) corresponden al límite del barrio y con las dos numeraciones son las del interior del mismo; en las plazas la numeración es siempre correlativa, aunque no se designa más que la de los números pares é impares por separado, para aprovechar el encasillado. La clasificación por orden y zonas es para el pago de arbitrios por licencias de obras, apertura de establecimientos, etc., y cuando no figuran números en la casilla de la izquierda, es porque son los de la numeración natural de la calle, que se expresan en las casillas de la derecha.

Las abreviaturas empleadas son las siguientes: Stos., Santos; P.ª, Plaza; S., San; d.º, duplicado; t.º, triplicado; n.º, número; núms., números.

VÍAS PÚBLICAS				NÚMEROS		LA VÍA Ó TROZO DE ELLA		Parroquias	Se hallan en ella	
Números	Ord.	Zona	Nombres	Clase	Impares	Pares	Principia			Termina
	3.º	2.ª	Corredera Alta de San Pablo (de la).	Calle.	25 á 29	24 á 32	Palma.....	Velarde.....	Stos. Justo y Pastor.	En el n.º 27 Juzgado Municipal del Distrito.
	2.º	2.ª	Daoiz (de).....	Id.	1 á 7	2 á 8	P.ª del Dos de Mayo..	San Bernardo.....	Id.....	En los núms. 3 y 5 Jardines de la infancia y escuela de niños sistema Froebel; en el n.º 2 y 4 Delegación de vigilancia y prevención civil del Distrito de la Universidad; en el n.º 7 Museo Pedagógico.

VÍAS PÚBLICAS				NÚMEROS		LA VÍA Ó TROZO DE ELLA		Parroquias	Se hallan en ella	
Números	D ^o	Zona	Nombres	Clase	Impares	Pares	Principia			Termina
>	2.º	2.ª	Divino Pastor (del).	Calle	1 á 25 dº	>	Fuencarral.....	S. Bernardo.....	Stos. Justo y Pastor..	>
>	3.º	2.ª	Dos de Mayo (del)..	Id.	11	8 á 8 d.º	Palma.....	P.ª del Dos de Mayo..	Id.....	En el n.º 11 Iglesia y Despacho Parroquial de Stos. Justo y Pastor (antes Maravillas)
>	1.º	2.ª	Id.....	Plaza.	1 á 7	2 á 8	S. Andrés.....	Daoiz.	Id.....	En el n.º 1 Archivo parroquial de Stos. Justo y Pastor; en el n.º 2 Biblioteca municipal, escuelas modelo superior de niñas, modelo de niños y párvulos, de adultos y elementales de niñas y niños; en el centro de la Plaza, como monumento histórico, se conserva la puerta del Parque de Artillería, memorable por los sucesos del 2 de Mayo de 1808.
97 99 á 109	2.º 1.º	1.ª 2.ª	Fuencarral (de) ..	Calle.	97 á 109	>	Palma.....	Divino Pastor.....	Id.....	En el n.º 99 Diligencia para Fuencarral.
>	2.º	2.ª	Monteleón (de).....	Id.	1	2 á 10	Daoiz.....	Id.....	Id.....	>
>	3.º	2.ª	Palma (de la).....	Id	>	2 á 40	Fuencarral..	S. Bernardo ..	Id.....	En el n.º 28 Iglesia parroquial de Santos Justo y Pastor (antes Maravillas); en el n.º 30 provisionalmente, la Tenencia de Alcaldía del Distrito de la Universidad; en el n.º 83 Escuela de Artes y Oficios, Sección 2.ª para varones y la Sección artística e industrial de la mujer.
9 á 13, 12 y 14 16 á 20 15 y 17, 22 á 28	3.º 1.º 2.º	2.ª 2.ª	Ruiz (de)..... S. Andrés (de).....	Id. Id.	1 á 3 9 á 17	2 y 4 12 á 28	P.ª del Dos de Mayo.. Palma.....	Divino Pastor..... Id.....	Id. Id.....	> >

VÍAS PÚBLICAS				NÚMEROS		LA VÍA O TROZO DE ELLA		Parroquias	Se hallan en ella	
Números	Ord.	Zona.	Nombres	Clase	Impares	Pares	Principia			Termina
»	1.º	2.ª	S. Bernardo (de) ... Calle.		»	78 á 86	Palma	Divino Pastor.	Stos. Justo y Pastor..	En el n.º 82 la Iglesia y Comunidad del segundo Monasterio de la Visitación de Sta. Maria; en el n.º 80 la Escuela Central Normal de maestros, Escuelas municipales de adultos, superior y elemental de niños y Museo Pedagógico; frente al n.º 82 fuente pública del canal de Lozoya.
»	3.º	2.ª	Velarde (de).... . Id.		1 á 15 t.º	2 á 22 t.º	Fuencarral.....	P.ª del Dos de Mayo.	Id.....	

Por la calle de San Bernardo pasa la línea del tranvía de Estaciones y Mercados con servicios á Quevedo, Salamanca y vice-versa; y por la de Fuencarral con servicio á Chamberí, Pacífico, Cuatro Caminos, Progreso y vice-versa.

No. of Cases	Date	TYPHOID FEVER		DYSENTERY		LA VIE D'ORÉ	Petropolis	No. of Cases
		Number	Percentage	Number	Percentage			
1	1890	1	100	0	0	1	1	1
2	1891	2	100	0	0	2	2	2
3	1892	3	100	0	0	3	3	3
4	1893	4	100	0	0	4	4	4
5	1894	5	100	0	0	5	5	5
6	1895	6	100	0	0	6	6	6
7	1896	7	100	0	0	7	7	7
8	1897	8	100	0	0	8	8	8
9	1898	9	100	0	0	9	9	9
10	1899	10	100	0	0	10	10	10
11	1900	11	100	0	0	11	11	11
12	1901	12	100	0	0	12	12	12
13	1902	13	100	0	0	13	13	13
14	1903	14	100	0	0	14	14	14
15	1904	15	100	0	0	15	15	15
16	1905	16	100	0	0	16	16	16
17	1906	17	100	0	0	17	17	17
18	1907	18	100	0	0	18	18	18
19	1908	19	100	0	0	19	19	19
20	1909	20	100	0	0	20	20	20
21	1910	21	100	0	0	21	21	21
22	1911	22	100	0	0	22	22	22
23	1912	23	100	0	0	23	23	23
24	1913	24	100	0	0	24	24	24
25	1914	25	100	0	0	25	25	25
26	1915	26	100	0	0	26	26	26
27	1916	27	100	0	0	27	27	27
28	1917	28	100	0	0	28	28	28
29	1918	29	100	0	0	29	29	29
30	1919	30	100	0	0	30	30	30
31	1920	31	100	0	0	31	31	31
32	1921	32	100	0	0	32	32	32
33	1922	33	100	0	0	33	33	33
34	1923	34	100	0	0	34	34	34
35	1924	35	100	0	0	35	35	35
36	1925	36	100	0	0	36	36	36
37	1926	37	100	0	0	37	37	37
38	1927	38	100	0	0	38	38	38
39	1928	39	100	0	0	39	39	39
40	1929	40	100	0	0	40	40	40
41	1930	41	100	0	0	41	41	41
42	1931	42	100	0	0	42	42	42
43	1932	43	100	0	0	43	43	43
44	1933	44	100	0	0	44	44	44
45	1934	45	100	0	0	45	45	45
46	1935	46	100	0	0	46	46	46
47	1936	47	100	0	0	47	47	47
48	1937	48	100	0	0	48	48	48
49	1938	49	100	0	0	49	49	49
50	1939	50	100	0	0	50	50	50
51	1940	51	100	0	0	51	51	51
52	1941	52	100	0	0	52	52	52
53	1942	53	100	0	0	53	53	53
54	1943	54	100	0	0	54	54	54
55	1944	55	100	0	0	55	55	55
56	1945	56	100	0	0	56	56	56
57	1946	57	100	0	0	57	57	57
58	1947	58	100	0	0	58	58	58
59	1948	59	100	0	0	59	59	59
60	1949	60	100	0	0	60	60	60
61	1950	61	100	0	0	61	61	61
62	1951	62	100	0	0	62	62	62
63	1952	63	100	0	0	63	63	63
64	1953	64	100	0	0	64	64	64
65	1954	65	100	0	0	65	65	65
66	1955	66	100	0	0	66	66	66
67	1956	67	100	0	0	67	67	67
68	1957	68	100	0	0	68	68	68
69	1958	69	100	0	0	69	69	69
70	1959	70	100	0	0	70	70	70
71	1960	71	100	0	0	71	71	71
72	1961	72	100	0	0	72	72	72
73	1962	73	100	0	0	73	73	73
74	1963	74	100	0	0	74	74	74
75	1964	75	100	0	0	75	75	75
76	1965	76	100	0	0	76	76	76
77	1966	77	100	0	0	77	77	77
78	1967	78	100	0	0	78	78	78
79	1968	79	100	0	0	79	79	79
80	1969	80	100	0	0	80	80	80
81	1970	81	100	0	0	81	81	81
82	1971	82	100	0	0	82	82	82
83	1972	83	100	0	0	83	83	83
84	1973	84	100	0	0	84	84	84
85	1974	85	100	0	0	85	85	85
86	1975	86	100	0	0	86	86	86
87	1976	87	100	0	0	87	87	87
88	1977	88	100	0	0	88	88	88
89	1978	89	100	0	0	89	89	89
90	1979	90	100	0	0	90	90	90
91	1980	91	100	0	0	91	91	91
92	1981	92	100	0	0	92	92	92
93	1982	93	100	0	0	93	93	93
94	1983	94	100	0	0	94	94	94
95	1984	95	100	0	0	95	95	95
96	1985	96	100	0	0	96	96	96
97	1986	97	100	0	0	97	97	97
98	1987	98	100	0	0	98	98	98
99	1988	99	100	0	0	99	99	99
100	1989	100	100	0	0	100	100	100

The following table shows the number of cases of Typhoid Fever and Dysentery in the City of Petropolis, Brazil, from 1890 to 1989. The data is presented in two columns: Typhoid Fever and Dysentery. The first column shows the number of cases, and the second column shows the percentage of cases. The data is presented in a table format.

The table shows that the number of cases of Typhoid Fever and Dysentery in the City of Petropolis, Brazil, has remained relatively stable over the years, with a slight increase in the number of cases in the late 1980s. The percentage of cases has also remained relatively stable, with a slight increase in the late 1980s.

The following table shows the number of cases of Typhoid Fever and Dysentery in the City of Petropolis, Brazil, from 1890 to 1989. The data is presented in two columns: Typhoid Fever and Dysentery. The first column shows the number of cases, and the second column shows the percentage of cases. The data is presented in a table format.

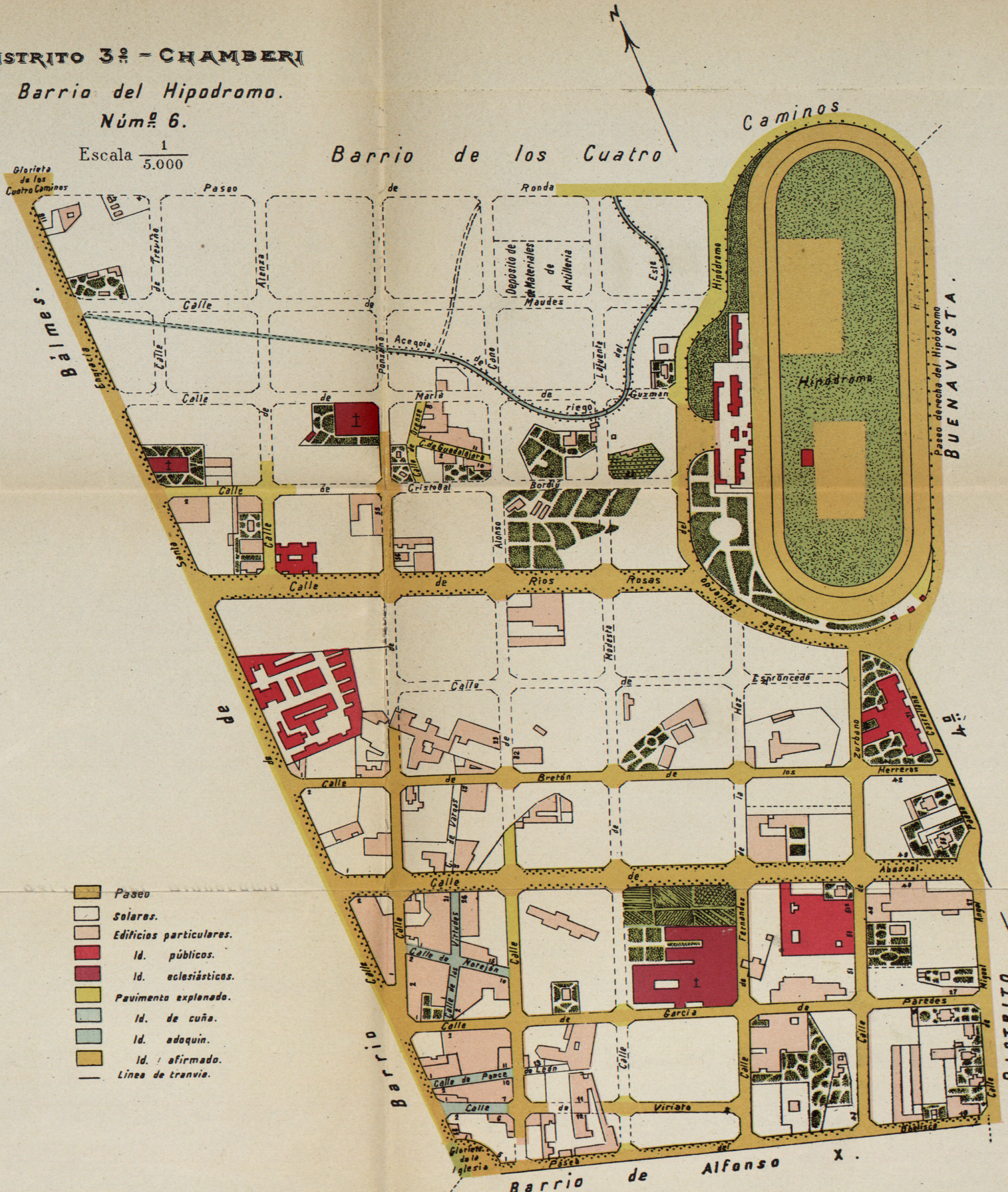
The table shows that the number of cases of Typhoid Fever and Dysentery in the City of Petropolis, Brazil, has remained relatively stable over the years, with a slight increase in the number of cases in the late 1980s. The percentage of cases has also remained relatively stable, with a slight increase in the late 1980s.

DISTRITO 3.º - CHAMBERI

Barrio del Hipodromo.

Núm.º 6.

Escala $\frac{1}{5.000}$



- Paseo
- Solares.
- Edificios particulares.
- Id. públicos.
- Id. eclesiásticos.
- Pavimento explanado.
- Id. de cuña.
- Id. adoquin.
- Id. afirmado.
- Línea de tranvía.

Barrio de Alfonso X.

DISTRITO 3.º, CHAMBERÍ

Barrio n.º 6, Hipódromo

Población, 5.436 habitantes

Tenencia de Alcaldía.—Plaza de Chamberí, n.º 7.

Casa de Socorro.—En el mismo edificio que la anterior.

Juzgado Municipal.—Calle de la Corredera Alta, n.º 27.

Expendeduría de cédulas personales.—Calle de las Infantas, n.º 22.

Fiel contraste.—Calle de Castelló, n.º 5.

Alcaldía de barrio.—Calle de Viriato, n.º 3, 2.º; horas de despacho, de 4 á 6 tarde.

Servicio contra incendios.—Calle de Santa Engracia, n.º 104; bomba de vapor y carro de mangaje.

Campanadas para caso de incendio.—Tres para el distrito, de timbre grueso, y seis para el barrio, de timbre más fino.

División administrativa municipal, siguiendo el eje de las calles que se mencionan.—Paseo del Obelisco, desde la Glorieta de la Iglesia á la Calle de Miguel Angel; Miguel Angel, desde Paseo del Obelisco al de la Castellana; Paseo de la Castellana, desde Miguel Angel al Hipódromo, derecha del Hipódromo al Paseo de Ronda; Paseo de Ronda, hasta la Glorieta de los Cuatro Caminos; Calle de Santa Engracia, desde dicha Glorieta á la Glorieta de la Iglesia.

La calle de Miguel Angel, Paseo de la Castellana y Paseo derecha del Hipódromo, que son límite con el Distrito de Buenavista, la división judicial va por las fachadas de los números impares en las dos primeras y por el lado izquierdo en la última, correspondiendo al Distrito de Buenavista todo el plano de las tres vías.

Las vías públicas van por orden alfabético y son todas las comprendidas en el barrio; cuando tengan sólo una numeración (impar ó par), corresponden al límite del barrio, y con las dos numeraciones, son las del interior del mismo; en las Plazas, la numeración es siempre correlativa, aunque no se designa más que la de los números pares é impares, por separado, para aprovechar el encasillado. La clasificación por orden y zonas es para el pago de arbitrios por licencia de obras, aperturas de establecimientos, etc., y cuando no figuran números en la casilla de la izquierda, es porque son los de la numeración natural de la calle que se expresan en las casillas de la derecha.

Las abreviaturas empleadas son las siguientes: Sta., Santa; Stos., Santos; N. S., Nuestra Señora; Gta., Glorieta; P.º, Paseo; M.ª, María; n.º, número; D., Don; RR. PP., Reverendos Padres; dcha., derecha; izqda., izquierda; Ctro., Cuarto.

VÍAS PÚBLICAS				NÚMEROS		LA VIA Ó TROZO DE ELLA		Parroquias	Se hallan en ella		
Números	Ord.	Zona.	Nombres	Clase	Impares.	Pares	Principia			Termina	
>	1.º	3.ª	Abascal (de).....	Calle.	1 á 49	2 á 40	Sta. Engracia... .	P.º Castellana. . . .	N. S. Angeles.....	} Frente al n.º 11 fuente pública del Canal de Lozoya.	
>	1.º	3.ª	Alenza (de) *	Id.	>	>	Ríos Rosas.....	P.º Ronda	Id.		>
>	1.º	3.ª	Alonso Cano (de)...	Id.	1 á 23	38 provi- sional	P.º Obelisco.....	Id.....	N. S. Angeles Sta. Teresa y Sta. Isa- bel.....		>

VÍAS PÚBLICAS				NÚMEROS		LA VIA Ó TROZO DE ELLA		Parroquias	Se hallan en ella
Números	Ord.	Zona	Nombres	Clase	Impares	Pares	Principia		
>	1.º	3.ª	Beata Mariana (de).	Calle.	(Hoy calle de Cristóbal Bordiú.)				
>	1.º	3.ª	Bretón de los Herreros (de).....	Id.	1 & 11 y 25 irregular	>	Sta. Engracia..	P.º Castellana.....	Sta. Teresa y Sta. Isabel.....
>	1.º	3.ª	Castellana (de la)..	Paseo.	55 á 71	>	Miguel Angel.....	Hipódromo.....	Id.....
>	1.º	3.ª	Cristóbal Bordiú (de) (1).....	Calle.	1 á 33	2 á 40	Sta. Engracia	Id.	N. S. Angeles.....
>	1.º	4.ª	Cuatro Caminos (de los).....	Glta.	>	>	P.º Ronda..	Sta. Engracia	Id.
>	1.º	3.ª	Chamartin (de) ..	Calle.	(Hoy calle de Fernández de la Hoz.)				
>	3.º	4.ª	Chufero (del).....	Id.	(Hoy calle de Guadalajara.)				
>	1.º	3.ª	D. Modesto Lafuente (de).....	Id.	>	>	P.º Obelisco.....	P.º Ronda.....	Id.....
>	1.º	3.ª	Espronceda (de) ..	Id.	>	>	Ponzano.....	Zurbano.....	Sta. Teresa y Sta. Isabel.....
>	1.º	3.ª	Fernández de la Hoz (de) (2).....	Id.	>	20 á 32 irregular	P.º Obelisco.....	P.º alto Hipódromo..	N. S. Angeles.....
>	1.º	3.ª	García de Paredes (de).....	Id.	3 á 27 irregular	2 á 86 irregular	Sta. Engracia.....	Miguel Angel.....	Sta. Teresa y Sta. Isabel.....
>	3.º	3.ª	Guadalajara (de) (3)	Id.	1 á 11	2 á 10	Orense.....	Alonso Cano.....	N. S. Angeles.....
>	3.º	4.ª	Hipódromo (derecha del).....	Paseo.	>	>	P.º Ronda.....	Campo.....	Id.....
>	3.º	4.ª	Id. izquierda.....	Id.	>	>	Id.....	Id.....	Id.....

- (1) La Calle de Cristóbal Bordiú, antes Calle de la Beata Mariana.
 (2) La Calle de Fernández de la Hoz, antes Calle de Chamartin.
 (3) La Calle de Guadalajara, antes Calle del Chufero.

En el n.º 71 Colegio Nacional de Sordo-Mudos y Ciegos y Museo del mismo.

En el n.º 13 y 15 Convento de los RR. PP. Paules; frente al n.º 10 fuente pública del Canal de Lozoya.

VÍAS PÚBLICAS

Números	Ord.	Zona.	Nombres	Clase	NÚMEROS		LA VIA Ó TROZO DE ELLA		Parroquias	Se hallan en ella	
					Impares	Pares	Principia	Termina			
>	1.º	3.ª	Iglesia (de la).	Gita.	>	>	Sta. Engracia.....	P.º Obelisco.....	Sta. Teresa y Sta. Isabel.....	>	
>	>	>	Málaga (de) (1)	Calle.	>	2 á 8	Fernández de la Hoz.	Zurbano.....	N. S. Angeles.....	>	
>	1.º	3.ª	María de Guzmán (de).....	Id.	>	>	Sta. Engracia.....	P.º izqda. Hipódromo	Id.....	>	
>	1.º	3.ª	Maudes (de).....	Id.	5	>	Id.....	Id.	Sta. Teresa y Sta. Isabel.....	>	
>	1.º	3.ª	Miguel Angel (de)..	Id.	7 á 27	>	P.º Obelisco.....	P.º Castellana	N. S. Angeles.....	>	
>	1.º	3.ª	Morejón (de).....	Id.	1 á 15	2 á 10	Ponzano.	Alonso Cano.....	Sta. Teresa y Sta. Isabel.....	>	
>	>	>	Nueva Particular (de).....	Id.	(Hoy calle de Málaga.)						>
>	1.º	3.ª	Obelisco (del)....	Paseo.	1 á 19	>	Gita. de la Iglesia ..	Miguel Angel.	Id.....	>	
>	3.º	4.ª	Orense (de).....	Calle.	>	2 á 8	Cristóbal Bordiú....	Límite.....	N. S. Angeles.....	>	
>	2.º	3.ª	Ponce de León (de).	Id.	1 á 13	2 á 8	Sta. Engracia.	Alonso Cano.....	Sta. Teresa y Sta. Isabel.....	>	
>	1.º	3.ª	Ponzano (de).	Id.	1 á 55 irregular	2 á 56 irregular	Id.....	P.º Ronda.	N. S. Angeles	En el n.º 55 Convento de Religiosas Carmelitas Descalzas de Sta. Teresa de Jesús; frente al n.º 7 fuente pública del Canal de Lozoya.	
>	1.º	3.ª	Ríos Rosas (de)....	Id.	>	>	Sta. Engracia.....	P.º alto Hipódromo..	Sta. Teresa y Sta. Isabel.....	>	
>	1.º	3.ª	Ronda (de).....	Paseo.	>	2 á 4	P.º dcha. Hipódromo.	Gita. Ctro. Caminos.	N. S. Angeles.....	>	

(1) La Calle de Málaga, antes Calle Nueva Particular.

VÍAS PÚBLICAS				NÚMEROS		LA VÍA Ó TROZO DE ELLA		Parroquias	Se hallan en ella		
Números	Ord.	Zona.	Nombres	Clase	Impares	Pares	Principia			Termina	
>	1.º	3.ª	Sta. Engracia (de).. Calle.	>	>	58 á 118	Glta. de la Iglesia...	Cuatro Caminos.....	Sta. Teresa y Sta. Isabel.....	En el n.º 112 Convento, Capilla, Escuela Católica de niños y Asilo de la Divina Pastora; en el n.º 104 Almacenes generales de la villa de Madrid. Depósito municipal de carros y ganado extraviados, Depósito del material del servicio de limpiezas (zona Norte), Depósito del material del servicio contra incendios, fuente pública del Canal de Lozoya (interior); frente á los núms. 72, 104 y 110 frentes públicas del Canal de Lozoya; en el n.º 82 Escuelas Municipales elemental de niños n.º 20 y de adultos n.º 4.	
>	1.º	3.ª	Treviño (de)..... Id.	>	>	>	María de Guzmán.	P.º Ronda.....	N. S. Angeles..		
>	1.º	3.ª	Viriato (de)..... Id.	>	>	1 á 11	2 á 12	Sta. Engracia.....	Zarzal.....		Sta. Teresa y Sta. Isabel.....
>	1.º	3.ª	Id..... Id.	>	>	>	>	Id.....	Alonso Cano.....		Id.....
>	3.º	3.ª	Virtudes (de).... Id.	>	>	1 á 21	2 á 26	García de Paredes..	Abascal.....		Id.....
>	1.º	3.ª	Zurbano (de).... Id.	>	>	43 á 59 irregular	42 á 60 irregular	P.º Obelisco..	Espronceda.....		N. S. Angeles.....

Por el Paseo de la Castellana, pasa la línea del tranvía de Madrid, con servicios al Barrio del Hipódromo.

Por la Glorieta de la Iglesia, Calle de Santa Engracia y Glorieta de los Cuatro Caminos, pasa la línea del tranvía del Norte, con servicio á Cuatro Caminos, Progreso y viceversa.

Por la Glorieta de la Iglesia y Paseo del Obelisco, pasa la línea del tranvía del Norte, con servicio irregular en la actualidad, que se regularizará cuando se una con el de la Guindalera y Prosperidad, que es la base de la concesión de esta línea.