

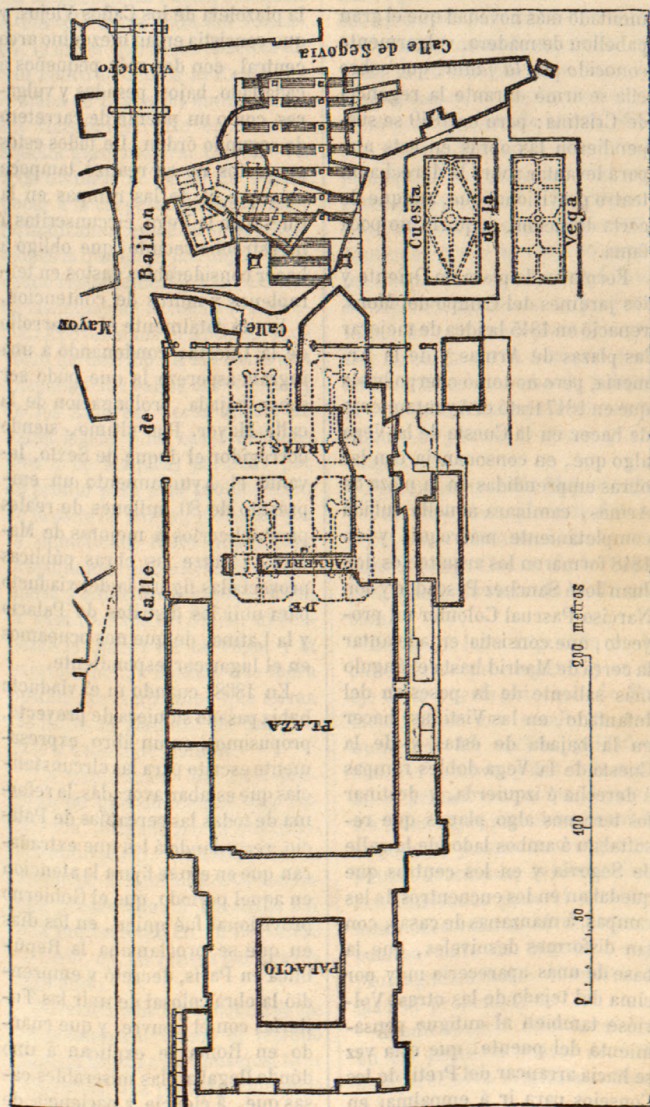
GUÍA DE MADRID.

PLANO  
DE LOS  
ENSANCHES SUCESIVOS  
DE MADRID.

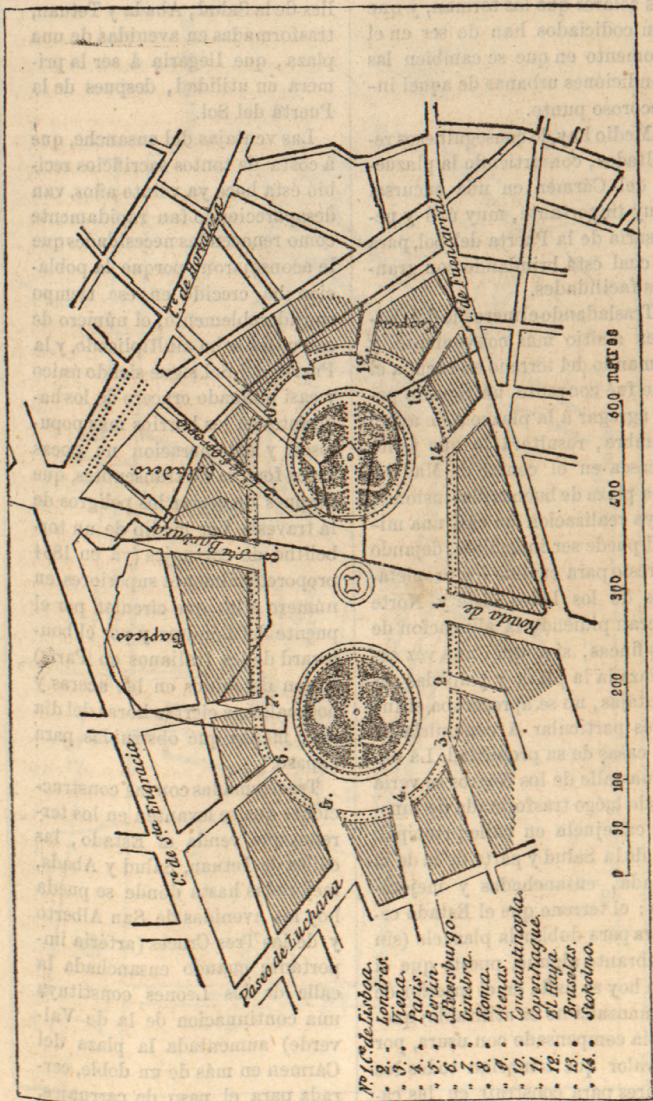


NOTAS.

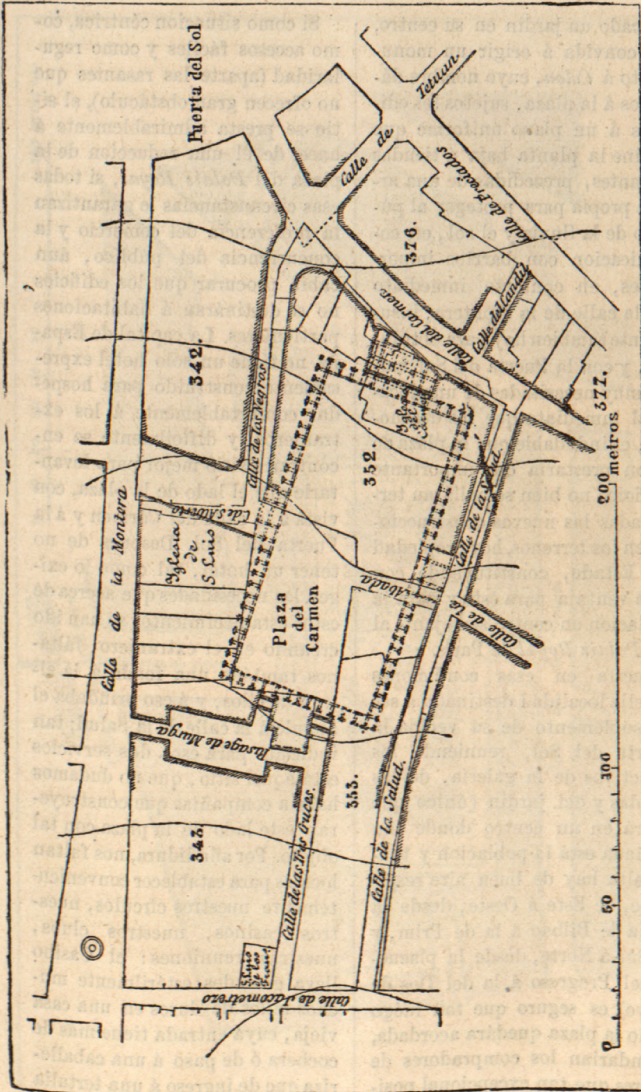
- Periferia de Mantua.....
- Segunda, de la que conquistó D. Alfonso 6º en 1063.....
- Tercera, cuando Felipe 3º trasladó la Corte en 1560.....
- Cuarta.....
- Fuerta..... P
- Portillo..... H
- Hermita ó Iglesia..... +



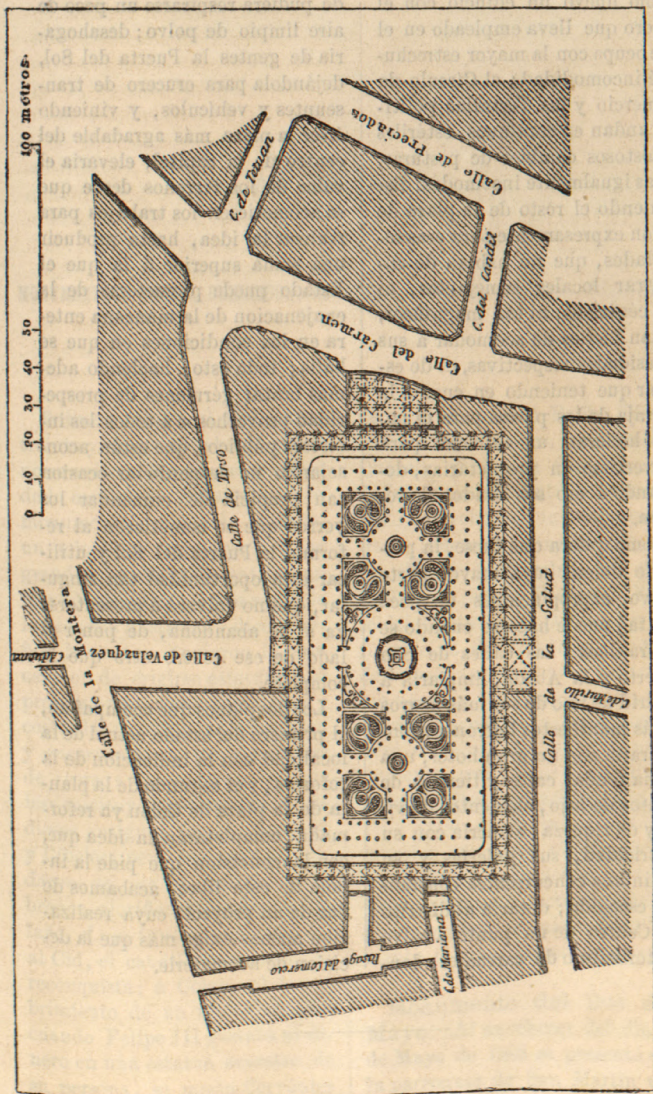
Proyecto de ensanche y reforma de la Plaza de Armas.



Ante proyecto de la plaza de Europa.



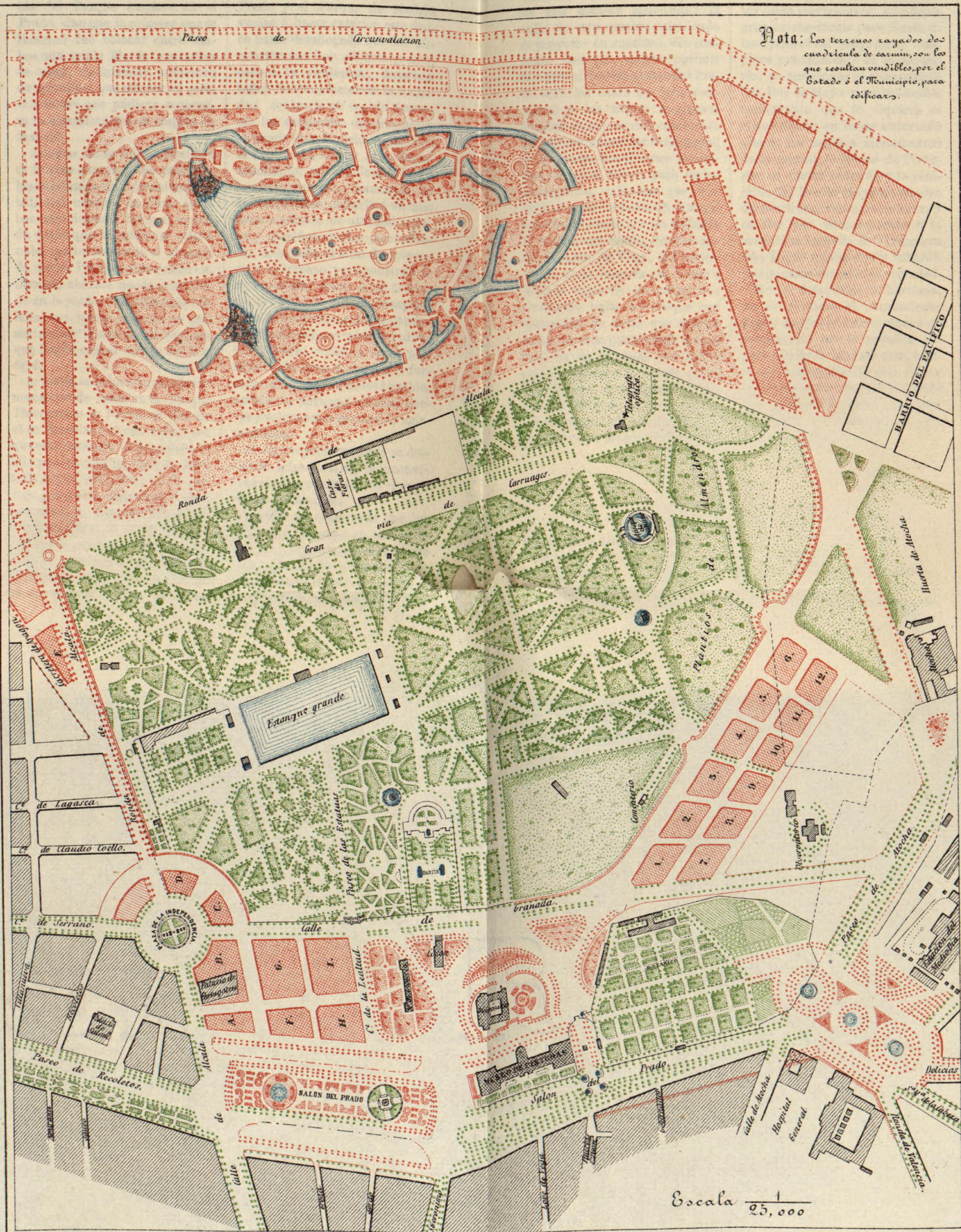
Estado actual de la plazuela del Carmen, con indicacion de la reforma proyectada.



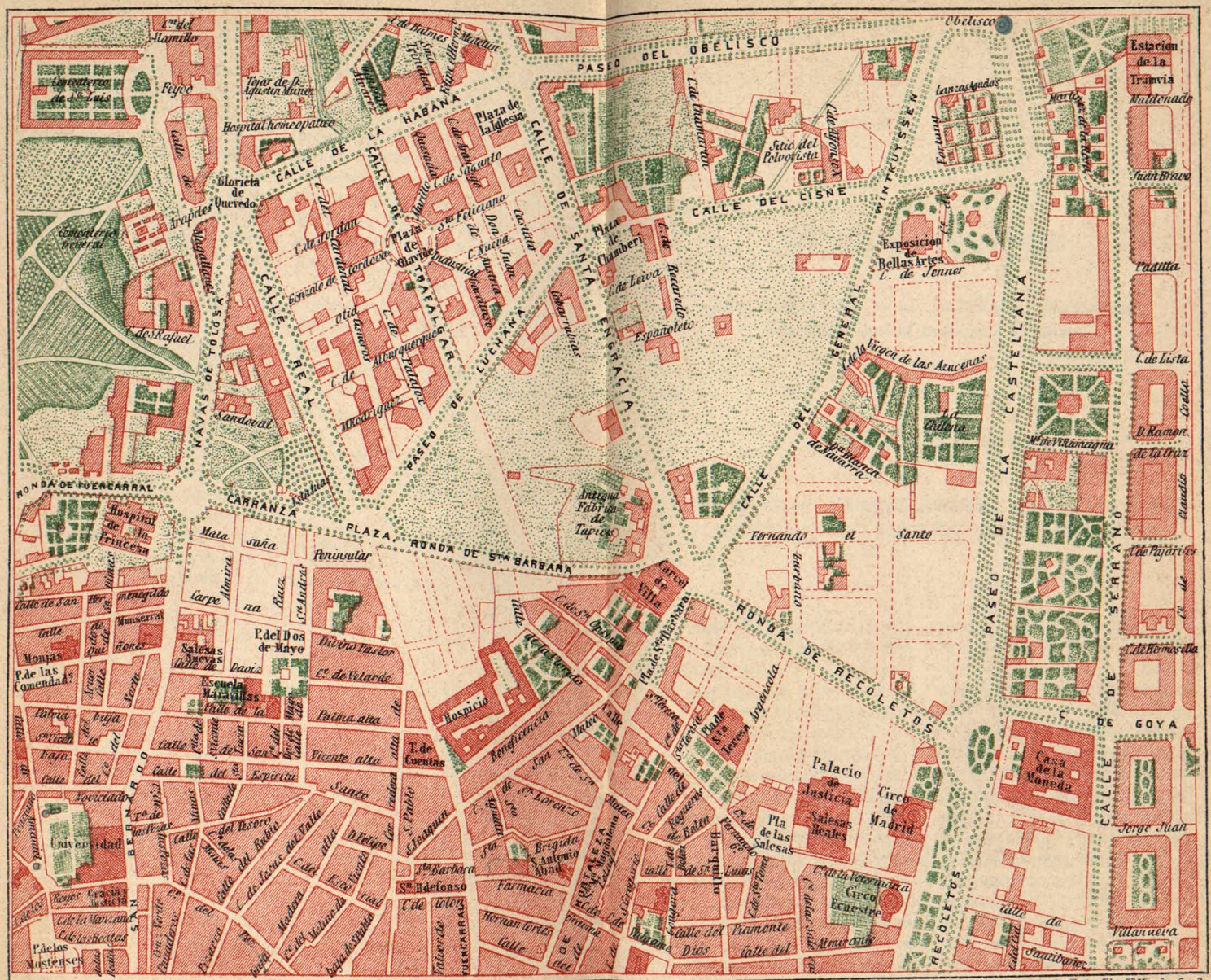
Anteproyecto de la transformación de la plazuela del Cármen en plaza de Colon.

# PLANO DEL PRADO Y PARQUE DE MADRID y ante-proyecto de ensanche y reforma de ambos.

Nota: Los terrenos rayados de cuadrícula de carriles, son los que resultan vendibles, por el Estado ó el Municipio, para edificar.



# MADRID EN 1876.



6<sup>ta</sup> Rodríguez gr<sup>a</sup>

Lit. de Früz Pla. S<sup>ta</sup> Nicolás 27 G.

Universidad - Hospicio - Buenavista.