

# TEMA de la SEMANA

La improvisación y especulación urbanística realizada en las pasadas décadas han causado estragos esta última semana en las poblaciones de Pinto y Móstoles. La rotura de la red general del abastecimiento de aguas en Pinto privó del suministro del preciado líquido a los 20.000 habitantes de la localidad el pasado jueves, día 8, en tanto que Móstoles se vio afectado por la rotura de un colector de aguas fecales, y no es factible suponer que las lluvias caídas en esa semana provocasen unas roturas si las construcciones no tuviesen tintes de escandalosas por estar realizadas en condiciones precarias

CISNEROS vivió sobre el terreno la inundación del parque de Andalucía tras la rotura del colector en la urbanización Estoril-2

La «laguna negra» de Móstoles puso a prueba la puesta a punto de los bomberos de la localidad y de la Diputación Provincial y demás equipos de protección civil



El banco vacío, frente a la «laguna negra» en que ha quedado convertido el parque de Andalucía, simboliza la desolación en que ha sumido a los vecinos de la zona la «chapuza» de unos especuladores que sólo pensaban en el enriquecimiento personal. La catástrofe se hubiera producido de no haber sido por la rápida y eficaz tarea de los empleados del Ayuntamiento en el achique del agua

que las filtraciones producidas afectarían a la estructura de los edificios próximos. Pero estos lógicos temores fueron disipados y se volvió a una situación de calma tras la rápida intervención de los equipos de trabajo de Móstoles, junto a la presencia del alcalde en la zona afectada, donde solicitó calma a los vecinos, ya que después de efectuarse las primeras pruebas, se pudo comprobar la ausencia de peligro tanto a nivel sanitario como para la seguridad en la estabilidad de los edificios.

una semana para llevarlo a cabo.

En el transcurso de la vista realizada por CISNEROS a la zona afectada nos acompañó el alcalde, señor González, quien nos informó de la situación de última hora: Como solución temporal se adoptó desviar el conducto de las aguas por un nuevo cauce que engarzaría la canalización del colector entre las partes no afectadas por la rotura. Como solución definitiva, el Ayuntamiento tiene el proyecto de la construcción de un nuevo colector, que reunirá las condiciones de seguridad exigibles para una obra de esta envergadura; el nuevo colector tendrá una anchura de 1,50 metros y no los 70 centímetros que tiene el actual. Este nuevo colector tardará en construirse cerca de tres meses.

Alcalde de Móstoles que, aunque nunca temió por la posibilidad de que brotase una epidemia, ya que la situación estuvo controlada desde el principio, se seguían efectuando las dos muestras diarias de agua, que pasaban los controles sanitarios pertinentes y que se tomarían muestras de agua en las viviendas de los afectados, al mantenerse algo más alto de lo habitual el nivel de cloración de agua.

Aunque el vecindario se siente algo receloso con la prensa, debido al tratamiento parcial que —según nos manifestaban— una emisora de radio había dado a sus oyentes respecto a la laguna negra mostoleña, tuvimos ocasión de comprobar por las opiniones manifestadas por los vecinos que, a pesar de las molestias

ocasionadas por las obligadas restricciones en el suministro de agua que han tenido que sufrir, el vecindario de Estoril-2 se siente solidario con la actual corporación municipal, agradeciendo la rapidez y dedicación con que se ha atajado el molesto problema ocasionado por la repentina aparición de esta cloaca al aire libre, mostrándose con gratitud con los trabajadores del Ayuntamiento, que han estado durante más de cuarenta y ocho horas ininterrumpidas trabajando.

### ¿QUIENES SON LOS RESPONSABLES?

Y ahora que ya está subsanado el problema, cuando la situación está bajo control, una vez que el cauce ha sido desviado, que se inician las obras para la construcción del nuevo colector, que el lodo y el fango han desaparecido, que el fuerte y desagradable olor a podrido ya no se respira, ahora que ya no existe riesgo alguno de contraer enfermedades infecciosas, los residentes en Estoril-2 quieren conocer los nombres de los culpables de la situación por la que han atravesado, quieren saber de aquellos que hace diez años autorizaron la instalación de un colector en condiciones defectuosas bajo un suelo blandísimo; en definitiva, saber quiénes son los que deben cargar con las responsabilidades de esta muestra de improvisación urbanística, para que cada palo aguante su vela.

Consultado el alcalde, Bartolomé González, acerca de si habían tomado algún tipo de medidas para esclarecer los

hechos y exigir responsabilidades si las hubiera, nos manifestó que la actual corporación municipal llegará hasta el final para esclarecer lo ocurrido. «Fue hace diez años cuando se hicieron unas obras sobre un terreno donde no se debían haber hecho, y los que en su día repartieron los millones son quienes ahora deberían estar en el fondo de la charca de aguas fecales.» Asimismo nos comentó que por el momento no podía ser más explícito al respecto y que se abstendría de comentar las posibles medidas que en su día se adoptarían contra los responsables de los hechos ocurridos, pero que el pueblo de Móstoles tiene que estar convencido de que la Corporación abrirá la correspondiente investigación.

El penoso asunto es que Móstoles se ha visto con una inmensa laguna de aguas sucias con la que su población no contaba y que, debido primero a las lluvias y más tarde al fuerte calor, ha tenido que respirar un hedor insoportable y que ha visto como el parque de Andalucía quedaba convertido, gracias a su inundación, en cualquier cosa menos en una zona para la que fue concebido, es decir, para recreo de grandes y pequeños en donde poder oír un rato.

Y si el pueblo de Móstoles no contaba con esta laguna, consecuencia de una obra absurda, el Ayuntamiento no tenía previsto en sus presupuestos ninguna partida por valor de 30 millones de pesetas, que será el importe aproximado al que se elevará el costo de la realización de las obras de reparación y construcción de un nuevo colector.

L. M. NUÑEZ  
Fotos: F. BERENJENO

Tardará en construirse tres meses, según el alcalde, Bartolomé González

## EL NUEVO COLECTOR DE MOSTOLES SE HARA CON TODAS LAS GARANTIAS

El pasado 6 de julio se produjo la rotura del colector principal de aguas en la urbanización Estoril-2, de Móstoles, a consecuencia de las lluvias caídas, formándose, debido al reventón, una inmensa laguna de aguas fecales, ya que el colector canaliza los vertidos de las poblaciones de Alcorcón y Móstoles.

La extensión de la laguna era de aproximadamente una hectárea, y el socavón producido tenía una profundidad de unos dos metros, anegando una parte del parque de Andalucía, que fue inaugurado el año pasado; la extensión cubierta de fango corresponde a la parte del citado parque que queda junto a la esquina de la calle Sorolla, de Móstoles. El problema de la rotura del colector se agravó con las lluvias que cayeron durante el día siguiente. Asimismo se han visto afectados por la inundación dos garajes de los edificios próximos, donde los vecinos han estado durante varias horas vaciándolos y sacando a cubo el lodo, que llegó a cubrir los coches hasta una considerable altura, siendo necesaria la intervención de los bomberos

para rescatar diez coches. La inundación de los garajes dio lugar a que se propagase el rumor de que un segundo colector hubiese reventado, lo que fue rápidamente desmentido por las autoridades de la localidad.

### DEFICIENTE CONSTRUCCION

La causa principal que motivó la rotura, en opinión de los componentes del equipo técnico del Ayuntamiento de Móstoles, hay que buscarla en la deficiente construcción del colector. «Tiene una anchura de 70 centímetros, está muy mal construido y está hecho de ladrillos», manifestó Angel Herranz, miembro del equipo técnico.

El colector de las aguas residuales fue construido en condiciones próximas a lo escandaloso hace diez años bajo el mandato de una corporación no democrática que aún, y a pesar de la importancia de lo ocurrido, no se ha manifestado al respecto ninguno de sus miembros.

Bartolomé González, actual alcalde de Móstoles, afirmó rotundamente que el colector nunca debió construirse en el



lugar donde se hizo, y muestra un claro convencimiento del porqué sucedió el reventón: «La urbanización Estoril-II se edificó en unos solares que eran cauce natural de agua y el colector se construyó sin ningún tipo de garantías. Para ello se secó el cauce del arroyo del Soto, afluente del Guadarrama, y el terreno que lo cubría era arenoso, muy blando; al fil-

trarse las aguas de las lluvias, el suelo ha cedido y el resultado a la vista está, el colector ha reventado.»

Estas aseveraciones son compartidas por los vecinos afectados y así se lo manifestaron a CISNEROS durante el recorrido que hicimos por la zona afectada, ya que algunos de estos vecinos recordaban cómo se habían hecho las obras


de cómo se cubrió el colector, llegando a comentar jocosamente que ya en tiempos de los romanos las construcciones se hacían de ladrillo, pero que no sucedían estas cosas, porque quizá no existía la especulación actual. También se preguntaban por la necesidad de revisar los planes y proyectos urbanísticos para que no vuelvan a ocurrir cosas semejantes, respetándose las normas vigentes en materia de seguridad.

Nada más tener constancia de lo acaecido, el Ayuntamiento de Móstoles puso en marcha distintos equipos de trabajo, y el pasado viernes, día 9, la laguna estaba completamente desecada, labor en la que ha intervenido una empresa especializada que contó con la eficaz colaboración de los bomberos del Ayuntamiento y de la Diputación Provincial.

### TEMOR A EPIDEMIAS

Poco después de producirse la rotura del colector, y debido a la extensión de la laguna de aguas fecales formada, los vecinos residentes en la urbanización Estoril-II comenzaron a temer por la posibilidad de que surgiese algún brote de enfermedades infecciosas y de






**CENTRO**

■ Un folleto informativo sobre la rubéola ha sido repartido entre la población de Leganés por la Delegación de Sanidad y Asistencia Social del Ayuntamiento de esta localidad. El folleto es parte de la campaña general que se está impulsando a través del Centro de Salud Municipal en cuanto a medicina preventiva.

Se responden cuatro preguntas básicas: ¿Qué es la rubéola? ¿Por qué es peligrosa esta enfermedad? ¿Cómo podemos evitar su peligrosidad? ¿Todas las mujeres se pueden vacunar? Además se informa sobre las precauciones que se deben tener en torno a la rubéola. El folleto apoya también el programa de sanidad escolar que se ha venido impulsando todo el año y la campaña de vacunaciones que se ha puesto en práctica en Leganés.



■ El Ayuntamiento de Getafe ha aprobado el proyecto de acondicionamiento del interbloque comprendido entre las calles Galicia, Alicante, Aragón y Valencia, en el barrio de Juan de la Cierva, con un presupuesto total de 11 millones de pesetas.

El proyecto de acondicionamiento contempla la instalación de unas zonas de convivencia y ocio, una serie de pistas para distintos juegos y aparcamientos en las dos cabeceras del interbloque. Todo esto se completará con la plantación de arbolado y la dotación de red de riego y alumbrado, además del correspondiente mobiliario urbano.

La elaboración de este proyecto ha corrido a cargo de los servicios técnicos del Ayuntamiento de Getafe y ha recogido fielmente las aspiraciones de los vecinos afectados, adecuándose a la opinión de éstos acerca de la utilidad que el interbloque debía tener.

■ Acaba de concluir en Getafe un curso de entrenadores de baloncesto organizado por el Patronato Municipal de Deportes en colaboración con la Federación Castellana de Baloncesto y el Club Tomás Mehabé, de esta localidad. Participaron un total de 38 alumnos de todas las edades, desde los dieciséis años.

■ Desde el pasado domingo Renfe ha implantado el «bono-tren» en los servicios de cercanías, que desde la estación de Madrid-Atocha cubren los trayectos con Aranjuez, Parla y Fuenlabrada. Se trata de una tarjeta válida para diez viajes sencillos sin caducidad.

El Ayuntamiento de Humanes ha procedido a la revisión de las Normas Subsidiarias de Planeamiento Municipal para adecuarlas a la realidad y necesidades de esta ciudad. Para ello se cuenta con la participación y opiniones de los vecinos, con los cuales el alcalde de esta localidad, Julio Pacheco, y los técnicos del equipo redactor Poliedro mantuvieron una sesión informativa el pasado día 30 de junio. Los trabajos son financiados y supervisados por el Servicio Técnico de Urbanismo de la Diputación.

Conseguir una ciudad más habitable y que conserve su propia identidad como pueblo fueron las conclusiones más significativas de esta reunión. «Es imprescindible —señaló a CISNEROS Luis Sancho, geógrafo del equipo Poliedro— mantener unas características propias que diferencien a Humanes del pueblo de al lado. De esta forma no ocurrirá que al llegar a una ciudad tengas que preguntar dónde te encuentras, porque se parece exactamente a otra. El casco antiguo debe, por ello, recibir un tratamiento especial.»

**POBLACION FLOTANTE**

«No hay que aniquilar —continúa— lo que existe, sino ver, de todo lo que se tiene, lo que realmente interesa conservar y, a partir de ahí, empezar a trabajar dejando al margen toda perspectiva de lucro. La ciudad debe ser también un marco de encuentro, equipada de tal forma que en ella se puedan realizar todo tipo de actividades sin tener que ir a buscarlas a Madrid. La cultura, en definitiva, debe entrar de una forma más organizada.»

Entre los trabajos que el equipo Poliedro, integrado por

El Ayuntamiento actualiza las normas subsidiarias

# HUMANES QUIERE CONSERVAR SU IDENTIDAD COMO PUEBLO



Frente a las ciudades monstruo que tiene a su lado, Humanes no quiere dejar de ser pueblo

## Conclusión de la reunión mantenida el pasado 30 de junio entre vecinos, alcalde y equipo redactor del nuevo proyecto

arquitectos, sociólogos, geógrafos, abogados y aparejadores, está realizando en Humanes figura un completo estudio demográfico. «En esta localidad —afirma Luis Sancho— existe una gran industria que genera de 10.000 a 12.000 puestos de trabajo, superior al número de habitantes de Humanes. Ello quiere decir

que hay una gran parte de población flotante. Se debe llegar a un crecimiento con un adecuado control.»

Se están realizando, asimismo, estudios sobre redes de transportes, equipamientos, calificación del suelo, etc. La mayoría de las personas que han asistido a esta primera reunión informativa sobre la

revisión de las Normas Subsidiarias de Planeamiento Municipal han sido los distintos propietarios de Humanes, interesados en conocer la situación de sus terrenos. Los equipamientos fue también uno de los temas que más interés despertó entre los participantes.

«Queremos —finaliza el componente del equipo Poliedro— que el nuevo planteamiento de las Normas de Planeamiento Municipal de Humanes responda a una base real y no ideal, contando con la participación de todos los vecinos para que ellos reflexionen sobre sus propios problemas y necesidades.»

**Acabará con el caos urbanístico de la ciudad**

Los vecinos de Leganés tendrán una amplia información sobre el Plan General Municipal de Ordenación Urbana de esta ciudad, cuyo avance ha sido aprobado este mes por el Pleno de la Corporación Municipal, reunido de forma extraordinaria. El documento correspondiente ha sido elaborado por decisión del Ayuntamiento dentro del programa político que ha venido desarrollando

Al igual que se ha hecho en Madrid y en otras localidades de la provincia con sus respectivos Avances del Plan General, el de Leganés será explicado al pueblo a través de diversos actos públicos que se efectuarán en breve. Se instalará también una exposición que estará abierta para todos los vecinos y en la que se mostrarán planos y programas que den al ciudadano una visión completa y detallada de su ciudad.

Esta etapa de participación ciudadana tiene una especial

## LEGANES EXPONE AL PUBLICO EL AVANCE DE SU PLAN GENERAL

importancia para el posterior desarrollo del Plan General. El Ayuntamiento quiere estimular y promover la participación de los vecinos para recoger cualquiera de sus sugerencias o comentarios, que enriquecerán en gran medida los actuales proyectos. La experiencia habida en Madrid y otras localidades demuestra que los ciudadanos tienen un

gran interés por el futuro y necesidades de su ciudad y aportan ideas de gran valor.


**DOCUMENTO SOBRE EL PLAN GENERAL**

El Avance se ha recogido en un detallado documento, que se divide en cuatro capítulos. En el primero de ellos se realiza una introducción explicando los antecedentes y los ele-

mentos básicos del proyecto. El segundo apartado se refiere a los condicionantes en el que se describen los problemas actuales, como son los transportes, la red viaria, la vivienda, población, equipamiento, infraestructura, etc. A continuación figuran las propuestas, con hipótesis y alternativas, y en cuarto lugar, el régimen jurídico del suelo.

La filosofía del Plan es la de conseguir una ciudad cada vez más adaptada a las necesidades del ciudadano, proporcionándole en su propia ciudad todo aquello que le hará llevar una vida más acorde con sus deseos. Se trata de conseguir también que Leganés no llegue a convertirse en un barrio de Madrid, sino que conserve su propia identidad.

El Pleno del Ayuntamiento ha aprobado también la suspensión del otorgamiento de licencias de construcción, de alineaciones y de reparcelaciones en tanto no se defina y apruebe el Plan General de Ordenación de Leganés.



El Plan General de Ordenación de Leganés trata de que esta ciudad no llegue a convertirse en un barrio más de Madrid