



Thomas sc.

ENVIRONS DE NAPLES.

(Vue du Vésuve.)

CERCANIAS DE NÁPOLES.

Publié par Ferris à Paris.







La Paoli sc.

PALERME
(Vue de la Cathédrale.)
PALERMO.

zia Citerior es poblacion comercial con arzobispo y 15,000 hab. — *Foggia*, cabeza de la Capitanata, es ciudad de 26,000 hab. la segunda bajo muchos respetos de la parte del reino que cae mas acá del Faro. *Bari*, cabeza de la tierra de Bari, tiene arzobispo, es plaza fuerte, comercial, con puerto en el Adriático y unas 19,000 almas. *Baletta*, es poblacion comercial, con puerto, notable por las inmensas salinas de sus cercanías, ni mas ni menos que por sus 18,000 hab. — *Lecce*, cabeza de la tierra de Otranto, es ciudad episcopal, fortificada, industriosa y comercial, con unos 14,000 hab. *Gallipoli*, es sede de un obispado, tiene industria, comercio, unos 9000 hab. unas fortificaciones regulares y un puerto en el golfo de Tarento. A este golfo le da nombre Tarento (Taranto) ciudad episcopal, fuerte, industriosa y comercial de unos 14,000 hab. con vastas salinas, y un puerto no muy bueno, pero con una rada magnífica que Napoleon habia elegido para la creacion de una grande plaza marítima. — *Cosenza*, tiene arzobispo, 8000 hab., es industriosa, comercial, y cabeza de la Calabria Citerior. *Reggio*, que mira al Faro, ó al estrecho de Mesina, es sede de un arzobispado, tiene industria, comercio, 17,000 hab., y es cabeza de la Calabria Ulterior 1^a.

— *Palermo*, sede de un arzobispo, cabeza de provincia, y capital de los dominios de la otra parte del Faro, es ciudad situada en la costa septentrional de la Sicilia; su universidad y otros establecimientos literarios, la actividad de sus prensas, su industria, su comercio, y una poblacion que asciende á 180,000 almas, son cosas que la dan un lugar distinguido entré las principales ciudades de la Europa Meridional. Sus calles en general están tiradas á cordel, y vienen á parar á dos principales, la de *Cassaro* ó de *Toledo*, y la *Nueva*. El mas hermoso paseo de Palermo es el de la Marina á la orilla del mar, que va á parar á la Flora, vasto jardín botánico, uno de los principales, y mas bien conservados de la Italia. Muchos hermosos edificios, siete plazas principales, y varios establecimientos literarios, todo aumenta la importancia de Palermo hasta un punto extraordinario. Sus mas hermosos edificios son: el Palacio Real, imponente por su masa, pero cuyas partes, construidas en diferentes épocas, no corren en armonía; admírase en él la magnífica capilla levantada por el rey Rogerio, y el observatorio construido en 1791 en la parte mas alta del Palacio; la Catedral, es uno de los mas hermosos monumentos góticos de la Sicilia; la iglesia de Jesus es notable por su bella arquitectura y por sus ricos adornos; la de los Capuchinos es celebrada por sus catacumbas; la de San José ofrece dos templos, uno de ellos subterráneo con colosales columnas de mármol. La fiesta de Santa Rosalía atrae anualmente por el mes de Julio á Palermo un concurso inmenso de todos los ámbitos de la Sicilia, y aumenta su comercio, por otra parte muy activo. Sus principales establecimientos literarios y científicos son: la universidad, el liceo, el seminario, el colegio de los jesuitas, seis otros no menos bien montados, tres bibliotecas públicas, el jardín botánico y el observatorio. Despues de Palermo, llaman principalmente la atencion: *Mesina*, cabeza de provincia, sede de un obispado, ciudad fuerte é industrial, con uno de los mas hermosos puertos de la Europa, y en una de las situaciones mas importantes bajo el respecto estratégico y comercial; su poblacion llega á 84,000 almas; varios paquetes de vapor tienen establecidas comunicaciones regulares entre esta ciudad, Nápoles y Palermo. *Catania*, cabeza de provincia, es sede de un arzobispado, tiene industria, comercio, puerto, universidad y 52,000 hab.: en su territorio, tan notable

por su asombrosa fertilidad y por la grande aglomeracion de habitantes, se levanta el Etna, el mas célebre, el mayor y el mas terrible de los volcanes de Europa. — *Caltanissetta* es ciudad de 17,000 habitantes, y cabeza de provincia: en sus cercanías se explotan las mas ricas minas de azufre de la Europa. *Modica* es otra cabeza de provincia con 26,000 hab. *Siracusa* es ciudad episcopal de unos 17,000 hab. notable por sus fortificaciones y por sus brillantes recuerdos históricos. — *Girgenti*, cabeza de provincia, es sede de un obispado, con un puerto y 18,000 hab., notable por las ricas minas de azufre explotadas en sus cercanías, y por sus importantes ruínas. *Trapani*, tambien cabeza de provincia, es ciudad fuerte, industriosa y comercial, con un hermoso puerto, una numerosa marina mercante, y 22,000 hab.; son dignas de citarse las salinas de sus cercanías.

PENINSULA HISPANICA.

Esta vasta parte de la Europa meridional, considerada bajo el respecto político no ofrece mas que tres estados, aunque muy diferentes entre sí por su extension, por su poblacion y por sus recursos. Tales son, los reinos de España y de Portugal, que forman los nucleos de las monarquías Española y Portuguesa, y la pequeña república de Andorra. Principiemos su descripcion por la parte mas extrema de la Europa:

Monarquía Portuguesa.

Situacion astronómica. Longitud occidental entre 8° 46' y 11° 51'. Latitud, entre 36° 58' y 42° 7'.

Confines. Al norte y al este la monarquía española, y particularmente las provincias de Pontevedra, de Orense, de Zamora, de Salamanca, de Cáceres, de Badajoz y de Huelva. Al sur y al oeste el océano atlántico.

Rios. Si Portugal tiene falta de lagos, compensan al menos esta falta y los muchos rios que le riegan, de los cuales los mayores bajan de la España, y los restantes nacen en sus propias montañas: todos ellos tienen desembocadero en el océano atlántico. Los principales son: El *Miño*, que baja de España, y no hace mas que tocar la frontera septentrional de Portugal bañando los pueblos de Melgazo, Valenza, y Caminh. El *Lima*, baja tambien de España, atravesando el Miño, y baña Ponte de Lima y Viana. El *Duero*, que baja de España, y pasa por San Juan da Pesquiera, Peso da Regos, y Porte. El *Vouga*, nace en las montañas de Beira, atraviesa esta provincia, y entra en el Océano, mas abajo de Aveiro. El *Mondego* es el mayor de los rios que nacen en Portugal; toma nacimiento en la Estrella, atraviesa el Beira, y las grandes llanuras de Coimbra, y forma los puertos de Figueira y Buarcos. El *Tajo* (Tejo de los Portugueses), baja de España, y baña las ciudades de Abrantes, Santarem, Aldea Gallega, y Lisboa. El *Saado* ó *Sadao*, nace en el Alentejo, y despues de haber formado una laguna al sur de Setubal entra en el océano. El *Guadiana*, baja de España y rozándose con la frontera oriental del Algarbe va á parar al mismo mar.

Division y Topografía. Desde 1855 el Portugal con las islas Azores y la de Madera está dividido en 7 provincias, á saber: la del Miño, la de Tras-os-Monte, la del Alto Beira, la del Bajo Beira, la de Extremadura, la de Alentejo, y



Abbott, perc. sc.

LISBONNE.
(Vue prise du Fort Almada.)
LISBOA.







Rouaigue del 8. se

OPORTO.

Publié par l'urne, à Paris.

la del Algarbe, las cuales se subdividen en 17 distritos. La parte insular forma $\frac{1}{4}$ de estos, dos de los cuales comprenden el archipiélago de las Azores, y los otros dos abrazan el grupo de Madera y Porto Santo y el archipiélago de Cabo Verde. En su lugar vimos que las Azores pertenecen geográficamente á la Europa; Madera y el archipiélago de Cabo Verde son dependencias geográficas del Africa. — *Lisboa*, que forma anfiteatro sobre muchas colinas, á lo largo de la orilla derecha del Tajo, es residencia de un patriarca, y tiene uno de los mas bellos y bien defendidos puertos de la Europa. Su poblacion no baja de 260,000 hab. La ciudad antigua, resto del espantoso terremoto de 1755, presenta un aspecto triste y feo, como si recordase aquella tremenda catástrofe; pero la ciudad nueva se distingue por la belleza de sus edificios, por sus calles rectas y por su limpieza. Los principales edificios públicos de Lisboa son: El Palacio real de Ayuda, en uno de los extremos de la ciudad, defectuoso en algunas partes, pero que cuando esté terminado podrá pasar por uno de los mas suntuosos de la Europa; los de Bemposta y de las Necesidades le son muy inferiores; el Arsenal de la marina, donde se encuentra un salon de una magnitud extraordinaria; la armería, el teatro de San Carlos, comparable con los mas bellos de la Italia, de segundo orden; y en fin, los edificios que forman la plaza del Comercio, donde descuellan la Lonja, la Aduana, la Casa de las Indias, la Intendencia de la Marina, la Biblioteca Real, etc. Siete templos llaman principalmente la atencion en la capital de Portugal: la magnífica iglesia de Belen, fundada por el rey Manuel en el punto mismo donde se embarcó Vasco de Gama; la de San Antonio, notable por su arquitectura y sus adornos; la del Corazon de Jesus; la de la Catedral, restaurada despues del terremoto; la de San Roque; la de San Vicente de Fora, y la de Santa Eufemia. La plaza del Comercio y la del Rocio son las mas bellas de Lisboa. El jardin público tiene el defecto de ser harto pequeño y monótono. Las mas bellas calles son la del *Oro*, la *Augusta*, y la de la *Plata*, las tres tiradas á cordel, y que presentan edificios de una arquitectura regular, con tiendas brillantes. Observemos aqui de paso que apesar de las declamaciones ridiculas de ciertos autores sobre la ignorancia supuesta de los portugueses, y la falta de establecimientos científicos y literarios, podemos asegurar que los posee Lisboa en abundancia. Esta capital de la monarquía Portuguesa ha decaido mucho de la altura en que se encontraba en el siglo xvi cuando ejercia la supremacia comercial de la Europa, pero apesar de esto es todavía una de las ciudades mas comerciales de esta parte del mundo. Es digna de mencionarse en la misma provincia la ciudad de *Setubal*, comercial, con un puerto hermoso, con vastas salinas, y 15,000 hab. — *Evora*, es cabeza de la provincia de Alentejo, con arzobispo y unos 9000 hab. *Elvas* es ciudad episcopal, comercial, y muy fuerte, con unos 10,000 hab. *Faro*, tiene tambien obispo, se dedica al tráfico, y es cabeza del Algarve, con puerto y 8000 hab. — *Viseu*, cabeza del Alto Beira, tiene obispo, 9000 hab. y la mas rica y concurrida feria del reino. *Castello Blanco* tiene obispo, 6000 hab. y es cabeza del Bajo Beira. *Coimbra*, junto al Mondego, es ciudad episcopal, comercial, de 15,000 hab. y posee la única universidad del reino.

— *Oporto*, ciudad episcopal de 80,000 hab. es cabeza del Miño, y está situado junto al desembocadero del rio de este nombre, formando en él un puerto. Bajo todos respetos es la segunda ciudad del reino, y una de las mas comerciales de la Europa Meridional. En la historia contemporánea tiene celebridad por ha-

ber sido la primera que fué ocupada por la expedición del rey D. Pedro que ha dado por resultado el restablecimiento del sistema representativo en el reino. Los principales edificios de Oporto son: el palacio del tribunal de apelaciones, las Casas Consistoriales, el Hospital Real, los inmensos almacenes de la compañía de vinos, la Catedral y la Iglesia de los Clérigos. Muchos de sus edificios, y sobre todo los almacenes de la compañía, sufrieron mucho durante el sitio que los partidarios de D. Pedro sostuvieron contra D. Miguel. Es también plaza industriosa, y además posee varios establecimientos públicos, entre ellos los colegios de comercio y de marina, el de Cirugía y de Anatomía y el Seminario Episcopal. *Braga*, en la misma provincia, tiene arzobispo, mas de 14,000 hab. comercio é industria. — *Chaves*, es la ciudad mas poblada de la provincia de Tras-os-Montes, apesar de que solo cuenta 5000 hab. *Peso da Regoa*, aldea de 1600 hab. es notable en la misma provincia por su célebre feria de vinos. — *Angra*, en la isla de Terceira, es ciudad fortificada, bastante comercial, sede de un obispado, con puerto y 13,000 hab.: es cabeza del distrito occidental del archipiélago de las Azores. *Ponta delgada*, en la isla de San Miguel, tiene industria, comercio, un mal puerto y mas de 16,000 hab.: es cabeza del distrito oriental del Archipiélago de las Azores. — *Funchal*, en la isla de Madera, es cabeza de distrito, con una mala rada, y 20,000 hab.; es sede de un obispado, y su comercio va diariamente en aumento. — *Mindelo*, en la isla de San Vicente, es una pequeña población fundada recientemente; reside en ella el gobernador del distrito del archipiélago de Cabo Verde, cuya jurisdicción alcanza á todos los establecimientos miserables que todavía conserva la monarquía portuguesa en la Senegambia, parte del continente africano. Antes de 1858 residía dicho gobernador en Villa de Praya, población de 1200 hab. situada en la isla de Santiago.

Posesiones. La pérdida del Brasil ha disminuido mucho la extensión de las posesiones portuguesas, pero las que todavía le quedan á la monarquía son bastante considerables para colocarla en lugar preeminente entre los mas vastos Estados del globo.

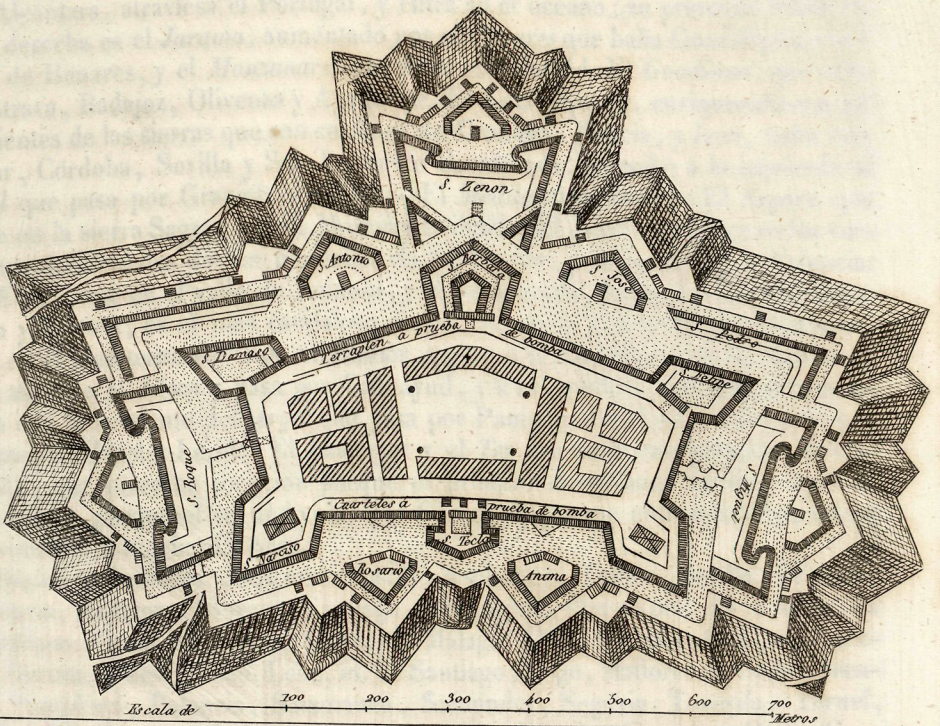
Monarquía Española.

Situación astronómica. Latitud, entre 36° y 44°. Longitud entre el 1° oriental y el 12 occidental, si se adopta por primer meridiano el de Paris; pero adoptando el de Madrid, será la longitud entre los 5° 54' 4" O. y los 7° 2' 46" E.

Confines. Al norte, el océano atlántico y los Pirineos que la separan de la Francia y de la pequeña república de Andorra. Al este, el Mediterráneo. Al sur, el Mediterráneo, el Estrecho de Gibraltar, y el océano atlántico. Al oeste el Portugal y el océano atlántico.

Ríos. Entre los muchos que riegan la España merecen especial mención los siguientes, de los cuales desembocan unos en el Atlántico y otros en el Mediterráneo: — El Atlántico recibe; El *Bidasoa*, que nace en los Pirineos, separa la Francia de la España, y baña Fuenterrabia. El *Nalon*, de curso muy limitado, pero que no deja de ser el río principal de Asturias, y en cuyos vertientes está situada Oviedo. El *Miño*, que nace en la Sierra de Mondoñedo, atraviesa la mayor parte de la Galicia, baña Lugo, Orense, Tuy, separa la España del Portugal, y desagua en el océano. El *Duero*, que nace en la sierra de Urbion, baña Soria, Aranda, Toro, Zamora, y entra en Portugal para desembocar en el océa-

El castillo de S. Fernando de Figueras
 a vista de peñero



Idea geográfica de la Península Hispánica.

Long. mer. París.




Creado J. Rabon.


Millas geográficas de 60 al grado.

50 100 150 200 250 300 350 400

buena en la persona que las ocupará por la e-godicion del rey D. Felipe que ha
 dado por establecido el restablecimiento del sistema representativo en el reino. Las
 principales edificaciones de España son el Palacio Real Nacional de apomientos, las Re-
 sas Consistoriales, el Hospital de los pobres, inmensos almacenes de la compañía de
 vios, la Catedral y la iglesia de los Clerigos, muchos de sus edificios, y sobre-
 todo los Alcazares de la guerra, que se ven mucho durante el sitio que los par-
 tidarios de D. Pedro han estado sitiando. Es tambien plaza industriosa,
 y algunas posesiones de las Indias, entre ellos los colegios de en-
 señanza y de mar, el Hospital de los pobres, y el Seminario Episcopal.
 La población en la ciudad es de 14,000 hab. el comercio
 se muestra en el puerto de San Sebastian, que se halla a una distancia de tres os. Mon-
 tes de la ciudad de 1680 hab.



se considera las para el reino de la si provincia de otra las sus cosas. Estados
 del reino.



que el 14. unen-
 de Paris, pero adop-
 40' y los 7. 40' E.
 de la Fran-
 Mediterráneo. Al sur, el
 Al este el Par-
 gencia los
 co el Mediter-
 se para la
 limitado,
 esta si-
 atañeja la ma-
 del Ponia-
 de Arbiou, Sama-
 en el occi-