

nos oasis en la parte oriental, al S. de Fezzan. En las márgenes del Océano encuéntrase también bosques de gomeros entre el Cabo Blanco y el Senegal. El calor es allí insupportable, faltando absolutamente agua para apagar la sed que devora á los viajeros por este mar de arena agitado á menudo por los vientos. En 1805 pereció por tal falta una caravana de 2,000 personas y otros tantos camellos. Algunas colinas cascajosas ofrecen una sal sumamente blanca. Toda la vegetacion de este desierto se reduce á zarzales, acacias, ortigas y espinos, alimento del Camello, animal tan precioso para estas horribles soledades. Apesar de todo esto y de los leones, leopardos, tigres y serpientes, por estas inmensas llanuras anda gran número de tr. bus de temple tan feroz como los animales que las habitan. Entre ellas se distinguen: los *Moros*, por la costa de Océano Atlantico; los Arabes, *Aoulad-aby-Seba* y *Aoulard-Deleym*, pueblos de los mas fieros, en los contornos del Cabo Blanco; los *Touats*, que ocupan al S. de Belad-el-Djeryd el oasis de que es capital Agaby, y los *Touariks*, pueblo numeroso y guerrero. Agadés, en el oasis de este nombre al S., es la residencia de los mas poderosos gefes Touariks. Estos pueblos conducen y escoltan las carabanas, y siempre han tenido mucho comercio con el Norte y el centro de Africa; los *Tybaus* ó *Tibbos* en el desierto de Bilma y el de Libia; los Arabes *Hharabyn* y *Aoulad Aly* ocupan el Bargah en el estado de Tripoli.

REGION DE LOS NEGROS O NIGRICIA.

Esta region comprendida entre 20.º de longitud O. y 24.º de la de E., y entre 17.º de latitud N. y 18.º de la de S., linda por N. con la region Maghhreb y propriamente el Sahara, por O. con el Océano Atlántico, por S. con la region del Africa austral, y por E con las regiones del Nilo y del Africa oriental. Dividida en *occidental*, *central* y *meridional*, abraza los paises conocidos con los nombres de *Senegambia*, *Sudan*, *Guinea superior* ó *setentrional*, y *Guinea inferior* ó *meridional*.

NIGRICIA OCCIDENTAL O SENEGAMBIA.

Esta comarca se halla habitada principalmente por los *Ghiolofs*, los *Peules* y los *Mandingos*, y algunos restos de las naciones *Foulahs*, *Feulopas*, *Nones*, *Sereres*, *Djalonkes* y *Serakhalés*, que casi han desaparecido. El clima es excesivamente cálido, y el aire muy dañoso, sobre todo en la estacion de las lluvias. El termómetro nunca baja de 20 grados de Reamur, y sube algunas veces á los 40 y 45 grados; pero la frescura de las noches suele templar tan desmedidos calores.

Los europeos han establecido factorias en las costas de la Senegambia y en el interior de las tierras, para comerciar en goma y oro y antes en esclavos.

La Senegambia, limitada al N. por el Sahara, al E. y al S. por la Nigricia, y al O. por el Océano, está regada por muchos rios, derivándose su nombre del Senegal y del Gambia. El *Senegal*, denominado tambien *Zenaga*, riega la parte nordeste, llamándose *Ba-fing* en el pais de los Mandingas, donde nace, y *Baleo* entre los Peules (Gallinas). Tambien se titula *Foura*, y entre los Ghiolfs (*Iolofs*) *Dengueh*.

Antes de perderse en el Océano forma gran número de islas y baña á san Luis. Su principal afluente de la izquierda es el *Falemé* y de la derecha el *Kokaro*. Tambien acuden al Senegal las aguas del lago *Panié-Foul* ó *Ngher* y las del lago *Koyar* (Cayor). El *Gambia* brota en las mismas montañas que el Senegal y baña el centro de la Senegambia. En su origen tiene el nombre de *Diman*. El *rio Grande*, llamado tambien *rio de Nalous*, sale tambien de las mismas montañas y riega la parte meridional.

Las islas situadas á lo largo de las costas son: la de *san Luis*, en la embocadura del Senegal y al S. del cabo Verde; la isla ó roca de *Gorea*, perteneciente á Francia; en la embocadura del *Rio Grande*, el archipiélago de *Bisagos* en que viven los Bijugas ó Bisagos, pueblo feraz y belicoso, siendo las principales islas, *Bissao*, *Boulama*, *Bormosa*, *Bussi*, *Yate*. etc.

NIGRICIA CENTRAL.

La *Nigrícia central* se divide en *Nigrícia interior* ó *Soudan*, y *Nigrícia marítima* ó *Guinea septentrional*;

1.º *Nigrícia interior, Soudan* ó *Takrou*. Forma una comarca inmensa muy poco conocida, entre el Sahara, al N., la Senegambia, al O., la Nigrícia y las montañas de la Loma al S., y al E. los países de que consta la comarca sudoeste de la region del Nilo, donde

se encuentran el Dar-Four y el Kordofan, que á veces se incluye en el Soudan. La estension de este vasto país es de unas 900 leguas y su anchura de 300. El clima es calido, pero sano, y el suelo muy variado, á trechos arenoso y árido. Está regado por muchos rios y contiene muchos lagos, entre los que se distingue el inmenso lago Tchad, donde se desvanece el *Yeou* por O. y el *Chary* por S. El rio mas importante de esta comarca, que parece darle su nombre, es el *Niger*, que en la Nigrícia marítima lleva sus aguas al gran golfo de Biafra y de Benin. Después de regar la parte occidental del Soudan, desciende del monte Loma, toma de su origen los nombres de *Temble*, *Ba*, *Djoliba* etc. Los indigenas le nombran *Djoliba*, *Dhiotiba* ó *Kouarra*, *Quorra*; corre al N., pasa por Sego, Djenny ó Jinne, separándose entre estas ciudades para formar una gran isla; atraviesa el lago *Djebou* (Dibli, Debó), baña a Ten-Boktoute ó Tombouctou, dirigese el Sudeste con el nombre *Quorra*, luego al S. y al O., vuelvo de repente al Sudoeste, atraviesa la cordillera Kong, y se introduce en el Océano formando un vasto delta, cruzado por gran número de brazos.



(Gefe de negros.)

El Soudan que cuenta con unos 20.000.000 de h., se divide en muchos países, reinos ó imperios, siendo los mas notables los siguientes: El *Sungaran* hacia el origen del *Djoliba*; el *Bambarra*, al E. de la Senegambia, capital *Sego*, con 30.000 h.; el reino de *Ten-Boktoute* que tiene por capital la ciudad de este nombre, la cual está habitada por 40 ó 12.000 almas y situada en terreno fértil, siendo bastante mercantil y ademas el principal depósito de esta parte del Africa; el imperio de *Bornou*, antiguamente uno de los mas vastos de la Nigrícia, al O. del lago Tchad, en cuya márgen occidental está *Kouka* su capital; el reino de *Baghermey*, al E. y al S. del mismo lago; el reino de *Borgou*, á la derecha del Kouarra; el reino *Yaouri* á la izquierda; el reino de *Yarriba*, entre el *Borgou* ó el Kouarra; parte del reiuo de *Benin* ó *Adou*, que se estiede hasta el mar; el *Fellatah* ó imperio de los *Fellans*; entre el *Djoliba* y el lago Tchad.

2.º *Nigrícia marítima* ó *Guinea setentrional*. Esta comarca confina por N. con la Senegambia y el Soudan, por O. y S. con el Océano, por Sudeste con la Nigrícia meridional, de la cual está separada por el cabo Lopez, Poblacion, 40.000.000 de h. El clima de este país es todavia mas calido que el de la Senegambia pero mas sano. Los cursos de agua que le bañan son numerosos, siendo los notables: *Sierra Leona*, dicha *Rokelle* en la parte superior de su curso; el *Mesurado*, el *Ancobra* ó *Seimia* ó *Rio Cobre*, en el imperio Achanti, así como el *Chama* y el *Volta*, en los límites del Dahomey; el *Lugos*, que separa á este del Benin, el *Niger*, el viejo *Calabor*, el *Rio del Rey* ó *Rio Camarones*, etc. Hállase dividido este país en gran número de estados, entre los que descuellan: el de *Soulimana*, al S. de la Senegambia, en la costa de Sierra Leona; el de *Cabo-Monte*, uno de los mas considerables de la parte occidental: el imperio de *Achanti*, en la costa de Oro, estado muy poderoso, del que es capital *Coumasia*, ciudad moderna á 60 leguas en el interior de las tierras, con 15.000 h.; el reino de *Dahomey*, uno de los vasallos del reino de *Yarriba* en el Sou



(Músicos negros.)

dan, con *Abomey* por capital, á 30 leguas de la costa. 24,000 h. El soberano absoluto y feroz de este reino comercia mucho con esclavos, lo cual ha hecho dar este nombre á la costa: el reino de *Benin* en parte es uno de los mas poderosos. *Benin*, su capital, cerca del cabo Formosa, con 45,000 h. En fin, el pais de los *Calbongos* al E. de las bocas del Niger.

Las islas situadas á lo largo de la costa son, empezando desde la Senegambia: las islas *Cava*, de *Loss* y *Cherbro*, en la costa de Sierra Leona; en el gran golfo de Guinea, las islas del *Principe* y *Santo Tomás*, y las de *Fernando Pó* y *Annobon* pertenecientes á los españoles.

La costa de esta comarca está subdividida en 40 partes, que se denominan por los productos que las distinguen ó los reinos que la poseen, á saber: la costa de *Sierra Leona*; la del *Viento*, que abraza la costa de los *Granos* ó de la *Pimienta*, y la de los *Dientes*, donde se hace gran comercio de dientes de elefante; la costa de *Oro*, de donde se saca gran cantidad de polvo de oro; la costa de los *Esclavos*, donde se hace el mas infame comercio; la de *Benin*, la de *Calabor*, la de *Biafra* y la de *Gabon*.

NIGRICIA MERIDIONAL O GUINEA MERIDIONAL.

La Nigricia meridional termina por N. en la Nigricia setentrional, por O. en el Océano, por S. en la region del Africa Austral, de que está separada hácia los 48° de latitud S. en el cabo Frio. y por E. hácia el grado de longitud que pasa por las fuentes del Congo y Coenza. El clima de esta comarca es fatal para los europeos, siendo insoportables los calores. á pesar del viento y de las lluvias que los templan. Los principales rios que le bañan son los siguientes: el *Couango* ó *Congo* ó *Zaire*, que riega el pais á que da su nombre, y que todavía tiene entre los indígenas los titulos de *Moienzi-Enzaddi*, *Zembere* y *Barbela*, hácia el fin de su curso. Su origen es desconocido. El *Couenza* ó *Coanza* es con el *Couango* el mas importante de esta comarca. Su nacimiento y la parte superior de su curso tambien son desconocidos. Los otros rios menos importantes son: el *Ambriz*, el *Dandé*, el *Zenza* ó *Bengo*, el *Cubo*, el *Catumbela*, el *Coporora*, el *Cobal* y el *Bambarojo*.

Esta comarca se halla dividida en muchos reinos, siendo los mas importantes: *Loango*, desde el cabo Lopez hasta mas allá del *Couango*, constando de los pequeños reinos de *Mayumba*, *Cacongo*, *Ngajo* ó *En-Gojo* y *Sogno*. Su capital *Loango* ó *Banalís* ó *Banza-Loango*, situado en grande y fértil llanura, con 24,000 h. — *Congo*, al S. del anterior. — *San Salvador*, llamada *Banza-Gongo* por los naturales, situada sobre una montaña en llanura, es la residencia del rey. 24,000 h. — *Bomba*, al Sudoeste del Congo, siendo capital la ciudad de su nombre. — El *Sala*, cuya capital, *Missel*, es de 14,000 h. — El reino de los *Molouas*, poderoso estado, al S. del *Bamba*, y cuyos principales tributarios son: al

Este y Sudeste los *Mouchingis* y los *Moucangamas*. — *Yanoo*, con 40,000 h., y *Tandiavoua*, con 16,000, son las dos capitales. — *Cancobella*, cuyos habitantes son muy feroces. — *Holo-ho*, el mas dilatado de los estados al S. de Couango, dependiendo de él los *Mouchicongos* y *Mahungos*. — *Ambriz*, puerto en el Occéano. — *Holo-ho*, capital con 2,000 habitantes. — El reino de *Humé*, al Sudeste del lago Kouffoua. — *Casange*, al E., á lo largo del Kouango, etc.

Los reinos de *Angola* y *Benguela*, con sus dependencias en el Congo y en los demás estados, pertenecen á Portugal.

REGION DEL AFRICA AUSTRAL.

Esta region llega por N. á la Nigrícia meridional y al Africa oriental, de que está separada por la parte inferior del rio Zambeza, por E. al Occéano indio, por S. al Austral, y por O. al Atlántico, estendiéndose desde 9° á 33° de long. E., y desde 18° hasta 35° de latitud S. Los rios principales que le riegan son: el *Orange* ó *Garipe* en la Hotentotia, el cual corre de E. á O. y se pierde en el Oceano Atlántico, despues de recibir al *Bousamans* y al *Gamma* por la derecha, y al *Sack* por la izquierda; el *Elefante* que admite no lejos de su embocadura en el Atlántico al *Pequeño Dourn* y al *Gran Dourn*; el *Mafumo* ó *Lagoa*, el *Lorenzo Marquez* y el *Arroe* que llevan sus aguas á la bahía de Lagoa en el mar de las Indias, asi como el *Sofala* y el *Zambeza*, donde se concluye el Africa Austral.

Dividese en cinco partes esta region que es casi desconocida. lo mismo que el interior de las tierras de toda el Africa, á saber: *Cimbebasia*, *Hotentotia*, la *Colonia del Cabo*, la *Cafreria* y la costa de *Sofala*.

La CIMBEBASIA ó COSTA DE LOS CIMBEBAS se estiende desde el Cabo Frio hasta la isla de los Pájaros, ó segun otros geógrafos entre el rio Bambarojo al N., que la separa de la Nigrícia, y entre el rio de los Peces al S., que la separa de la Hotentotia, tomando su nombre de los Cimbébas, pueblo nacido detrás de estas soledades las mas áridas y desiertas del globo.

La HOTENTOTIA INDEPENDIENTE ó PAIS DE LOS HOTENTOTES es atravesado de E. á O. por el rio Orange, teniendo al N. la Cimbebasia y los cafres *Betjouanas* en el interior, al E. la *Cafreria* marítima y al S. la colonia del Cabo, donde tambien están diseminados los pueblos hotentotes.

Entre las razas conocidas con el nombre de *hotentotes*, distingúense principalmente los *Namaquas*, que son muy sencillos, al O.; los *damaras* que poseen ricas minas de cobre al N.; y en el interior los *Bosjesmanes* ó *Boschumanes*, de estremada ferocidad, y cuyas mujeres se singularizan por el enorme volúmen de su parte posterior. Estos pueblos se mantienen con sapos, langostas y lagartos, duermen desnudos en el suelo, y hablan un idioma que apenas merece llamarse tal, por no ser mas que un ahullido de sonidos ásperos é inarticulados. Viven por familias, y no se juntan mas que para robar. Esta raza es la mas degradada de la especie humana. Existen tambien los *coranas*, que corresponden perfectamente á los esfuerzos de los misioneros con sus progresos en la civilizacion. En este territorio se encuentran *Hardcastle* con 900 h., y *Griqua* ó *Klaarwater* con 12,000 h.

La COLONIA DEL CABO DE BUENA ESPERANZA ocupa la estremidad meridional del Africa, viniéndole su nombre de la punta de tierra que termina esta parte del mundo. Fué descubierta en 1487 por el navegante portugués Bartolomé Diaz, y doblada por primera vez en 1497 por Vasco de Gama, cuando marchó á las Indias. Las borrascas tempestuosas á que está espuesto este pais, hicieron que al principio se la denominará *Cabo de la Tempestad*. Esta colonia, de clima muy sano apesar de los grandes calores que allí se esperimentan, linda por N. con la Hotentotia independiente, por E. con parte de la *Cafreria*, con S. por el Occéano Austral, y por O. con el Atlántico. El punto mas meridional del Africa es el Cabo de las Agujas.

Los holandeses fueron los primeros poseedores de esta comarca, que la adquirieron de un gefe del pais en 1650, habiendo sido definitivamente cedida á los ingleses en 1814.

Son muy feraces algunas porciones del territorio de la colonia, siendo escelentes el trigo y las producciones, y prosperando las viñas que dan el famoso vino de Constanca.

Consta la colonia de dos gobiernos, divididos en nueve distritos que tienen la denominacion de sus capitales. El gobierno del CABO al O. abraza los cuatro distritos siguientes: el Cabo, Stellenbosch, Worcester y Zwelldam. El gobierno de VITENHAGEN al E. comprende cinco distritos que son: George, Zuweld ó Albany, Vitenhagen, Graaf-Reynet y Somerset. En 1829 se contaban 86,400 blancos y 32,100 esclavos: en todo 118,500.

La CAFRERIA ocupa las costas desde la colonia del Cabo hasta la bahía de Sofala, en los establecimientos portugueses, estendiéndose en el interior al N. de la Hotentotia. La *Cafreria maritima*, conocida por la *Costa de Natal* ó *Tierra de Natal*, está habitada por los Koussas, junto á la colnia del Cabo; los *Tamboukis*, en cuyo territorio se encuentra la colonia de *Puerto-Natal*, fundada en 1824 por el inglés Farawell; los *Mamboukis* al N.—La *Cafreria interior* ó *Pais de los Cafres Betjouanas* se dilata en el interior de las tierras hasta Monomotapa, comprendiendo: á los *Betjouanas*; á los *Briguas* que tienen por capital á *Litakou* con 6,000 h.; á los *Theammahas* al Nordeste de los precedentes; á los *Barralagos*, al N. y E. de los Teammahas, divididos en *Ouankeize*, y los *Maroutzis*, pueblo industrial con *Kouritchana* por capital, de 16,000 h.; á los *Machows*, pueblo agrícola; á los *Macquinis* al N. que son los mas civilizados; á los *Morolouhs* y á los *Gokas*. Todos estos pueblos conocidos por el nombre general de *Cafres* son de aventajada estatura.

LA COSTA DE SOFALA, á una con la de Mozambique que depende de la region del Africa Oriental, pertenece á las posesiones portuguesas de esta parte del mundo. Existe esta comarca entre el rio *Mafumo* y la parte inferior del Zambeza. Los únicos puntos que merecen nombrarse son el presidio de *Lorenzo Marquez*, sobre el Arroe y cerca de la bahía de Lagoa, y *Sofala*, en la embocadura del rio de este nombre. En esta costa se encuentra la isla *Bazurato*.

REGION DEL AFRICA ORIENTAL O DEL ZAMBEZA.

La region del Africa oriental se estiende desde 12° de latitud N, hasta 20° de la de S., y desde 22° hasta 49° de longitud E., confinando por N. con el golfo de Aden y la region del Nilo, por O. con la Nigricia, por S. con la region del Africa Austral, de la cual está separada por la parte inferior del Zambeza y el S. del territorio de Monomotapa, y por E. con el mar de las Indias. Los principales rios que bañan esta region, comenzando por S., son: el gran rio *Zambeza*, llamado tambien *Couama* y *Quilimané*, cuyo curso superior es desconocido. En la parte inferior y antes de espirar en el canal de Mozambique por varias embocaduras, recibe por la derecha al *Manzora* y por la izquierda al *Mangaza* ó *Chiré*, y al *Suabo Grande*, que se reunen antes de entrar en el Zambeza, cuyas cuatro embocaduras, principiando por la del S., se titulan *Luaboel*, *Luabo*, *Couama* y *Quilimané*, la mas considerable. El *Loffih*, el *Mutch-er-Jiné* y el *Outando*, de que solo son conocidas sus embocaduras, entran en el mar en las cercanías de la isla *Zazibar*. El *Quilimané* que procede del N. acude tambien al mar de las Indias por el N. de Melinda, y se supone ser idéntico con el *Zebi* que sale del S. del reino de Narea, en la Abisinia, y cruza el territorio de los feroces Gallas.

Esta region consta de *Monomotapa*, al S. en el interior, de la *costa de Mozambique*, de la de *Zanguebar*, de la de *Ajan*, del *Pais de los Somaulis*, de los *Reinos de Arrar* ó *Hourrour* y *Gingiro*, en las tierras al S. de la Abisinia, y de la *Parte insular*.

MONOMOTAPA. Este vasto imperio, á cuyo soberano dan los portugueses el nombre de *Emperador del Oro*, está ahora fraccionado entre varios pueblos, que son: los *Maravis*, cuyo gefe, considerado como sucesor de los emperadores de Monomotapa, reside en *Zimbaó* segun se dice; los *Cazembes*, los *Meropouas*, los *Movizas*, pueblo comerciante, los *Bororos*, bastante civilizados, que habitan las márgenes del Zambeza entre *Senna* y *Tette*, y los *Mongas* que siempre han sido independientes.

Mocaranga, pais del otro lado de los montes *Lupatas*, en el cual existe *Tette* sobre el Zambeza, es segun se cuenta un pais rico en minas de oro.

La COSTA DE MOZAMBIQUE es muy productiva, y el oro que llevan en cantidad sus rios, forma su principal comercio. Esta comarca se dilata á lo largo del mar desde el Zambeza hasta el cabo Delgado, formando con inclusion de la costa de Sofala en el Africa Austral, la parte de la monarquía portuguesa llamada Capitanía General de Mozambique, dividida en siete gobiernos que son: *Querimbé ó Cabo Delgado*, del que dependen las islas de Querimbé, cuya cabeza es el fuerte *Ibo*; *Mozambique*, con capital del mismo nombre situada en un islote, donde residé el gobernador: *Quilimané*; *Riberas de Seana* en el interior, con Tette por cabeza, á la derecha del Zambeza: *Senna*, *Zambo* y *Manica*.—*Sofala*, cuya cabeza del mismo nombre era antiguamente capital de un reino afamado por el mucho oro que de allí se sacaba. Hoy no hay mas que un monton de ruinas en una comarca sumamente fértil. Estas riquezas han dado ocasion á pensar que este pais podia ser el Ophir de Salomon, pero Gosselin ha demostrado ser imposible tal cosa.—*Inhambane*.—*Bahía de Lorenzo Marquez*, cabeza del presidio de Lorenzo Marquez, miserable establecimiento.

El cabo Delgado, que deja al N. esta costa y la de Zanguebar, corresponde al *Prasum Promontorium*, hasta donde se cree alcanzaban las noticias de los antiguos al S. del Ecuador.

Esta costa dá su nombre al canal de Mozambique, que la separa de la isla de Madagascar.

La COSTA DE ZANGUEBAR, gran comarca poco conocida, se halla entre el Cabo Delgado y la Punta Baja, donde comienza la costa de Ajan. Su territorio es bajo, pantanoso, mal sano y cubierto de inmensas selvas. El Zanguebar, poblado de negros, árabes y portugueses, comprende cinco estados principales que son: el reino de *QUILOA*, gobernado por un rey negro, vasallo del Iman de Mascate en Arabia, siendo su capital *Quiloa*, existente en la isla de este nombre; el reino de *MOMBAZA*, regido por el mismo príncipe árabe, tiene por capital á *Mombaza*, puerto marítimo, en la isla de igual nombre. Este estado posee la tercera parte de la isla *Pemba*, en cuyo fecundo suelo hay un pueblo industrioso. El reino de *MELINDA* en la embocadura del Quilimancy, siendo su capital *Melinda*, puerto de mar casi abandonado: la república de *BRAVA*, gobernada por un consejo de doce personas, tiene por capital á *Brava ó Berua*, que hace gran comercio de oro, plata, etc.; el reino de *MAGADOXO*, con capital del mismo nombre.

Las islas notables son: *Monfa*, que no está poblada mas que por bueyes salvajes. *Zanzibar*, que tiene 23 leguas de largo y cuya capital es *Pavaocao* con buen puerto. Esta isla contiene 60,000 h., que comercian especialmente con la isla de Madagascar y las Mascarenas, y dependen del Iman de Mascate en Arabia.

La COSTA DE AJAN. Esta vasta comarca, todavia menos conocida que el Zanguebar, ocupa la parte mas oriental del Africa hasta el cabo de Orfui, distante unas 40 leguas del de Guardafui. Antiguamente se llamaba *Barbaria* y *Azania*.

Mirada desde el mar la esteril y desierta costa de Ajan, parece una masa de rocas y colinas de arena; pero segun se cuenta, el interior es muy fértil y hay comercio considerable de oro, marfil y ambar gris. No existe poblacion alguna notable.

El PAIS DE LOS SOMAULIS está ocupado por las tribus de Somaulis diseminadas desde el Magadoxo y el interior de la costa de Ajan hasta el golfo de Aden. Este pueblo pastor se distingue por la hermosura de sus facciones, y vive en paz con sus feroces vecinos los Galvas. *Zeilah* (Avalites), puerto marítimo en un islote sobre el golfo de Aden, cerca de los confines de la Abisinia: *Bervera* en el mismo golfo al E. plaza marítima con buen puerto; *Ansa-Guriel ó Abxia*, en el interior al sudeste de Berbera, son los únicos puntos notables.

El reino de Hourour ó de Arrar, al sudeste de la Abisinia, tiene por capital á Hourour. Este estado, cuya capital era Ausa-Guriel cuando estendia su dominacion hasta el cabo Guardafui, se halla habitado por un pueblo que constantemente está en guerra con los Abisinios.

Este reino y el pais de los Somaulis componen el famoso reino titulado *Adel* por los portugueses, hallándose en él la mirra y el incienso en abundancia.

El REINO DE GINGIRO (Zendero). Este país, regido como reino en la época en que fué visitado por Anton Fernandez, en 1613, se halla al S. de los Abisinios, habitando en él un pueblo negro y cruel. Riégale el Zebi (Zibee), río considerable que, según hemos dicho, se cree sea el mismo que el Quilimancy.

PARTE INSULAR. No hablaremos aquí mas que de las islas independientes, pues las pertenecientes á potencias europeas van en el artículo *Poseciones extranjeras*.

La isla de Madagascar, separada del continente por el canal de Mozambique, es una de las mas grandes del universo: tiene 300 leguas de largo y 100 de ancho, contándose en ella, según unos, 2.000.000 de habitantes, y según otros 4.000.000, á los cuales se dá el nombre de *Madecasses* ó *Malgaches*. Su territorio se halla atravesado en su largura por una cordillera de montañas, siendo los montes *Ambotismenes* al S. la parte mas notable de ellas. El clima de esta isla, que presenta un aspecto pintoresco y variado, es generalmente mal sano, en especial por las costas cubiertas de pantanos. Los pueblos que la habitan al O. los *Seclaves* y los *Buques*; al E. los *Antaximes*, *Betimsares*, *Betanimenes* y *Antavartes*, y en medio los *Antacoyes* y los *Ovas*. El jóven Radama, gefe de estos últimos, hoy los mas poderosos de la isla, habia sometido la mejor y mayor parte de Madagascar, y habia emprendido con buen éxito la civilizacion de sus súbditos. A consecuencia de su muerte, resultado de un crimen, el reino que logró fundar se halla amenazado de una disolucion completa.

Las ciudades y puntos importantes de la isla son: *Tunanariva*, con 50.000 h., situada en medio de una llanura sobre una mesa muy elevada; *Emirna*, donde reside la reina del país de los Ovas; *Bombetoc*, en el de los Seclaves, ciudad mercantil con buen puerto; el de *Choiseue*, en la bahía de Anton Gil; *Tintingá*, residencia del soberano, abuelo del jóven Mandi-Tsara, educado en Francia y que reina en la *Punta de Larree*; *Foulpointe*, cabeza del país de los Betimseras; *Tamatave*, una de las ciudades mas comerciantes é industriales en la costa; *Andevourante*, en la misma costa oriental al Sur de Tamatave, es la capital de los Betanimenes. Enfrente de Tamatave está la isla de *Santa María*.

Las islas Comoras, situadas al Nordoeste de la de Madagascar, á la entrada del canal de Mozambique, son en número de cuatro, á saber: *Gran Comora* ó *Angecija*, *Mehilla*, *Aujouan* y *Mayota*. Estas islas, gobernadas por su respectivo gefe, de origen árabe, hállanse casi desiertas por las devastaciones causadas por los pueblos de Madagascar que se apoderan de los habitantes para venderlos como esclavos.

POSESIONES INGLESAS, Francesas, Portuguesas, Holandesas, Arabes y Anglo-Americanas en Africa.

INGLESES. En la Senegambia se encuentra *Bathurst* en la isla de Santa María, en la embocadura del Gambia; el fuerte *James*, y las factorías de *Vingtain*, *Jon*, *Kakonda* y *Pisania*.


En la Guinea setentrional la colonia de Sierra Leona, donde existe *Freetown*, pequeña ciudad de 4.400 h., en la ciudad del Sierra Leona; *Regentstown*, *Glocester*, *Welington* y *Kintown*, en la embocadura del Mesurado; las islas de *Losi* y *Cherbro*. En la costa de Oro y en la de los Escavos se encuentran entre los fuertes, *Apolloña* y *Animaboe* con 4.000 h. El Cabo Corso (Cape Coast) 8.000 h. *Simpah*, *William*.

En el Océano Atlántico, la isla de la *Ascension* y la de *Santa Elena*, célebre por haber residido y muerto en ella Napoleón. La isla de *Tristan de Acuña* en el grupo de este nombre, situada á los 45° de longitud O., y 37° 5' de latitud S.

La colonia del Cabo de que hemos hablado en el Africa Austral.

En el mar de las Indias y entre las Mascarenas, la isla *Mauricio*, antigua isla de Francia, de 45 leguas de largo, donde se encuentra *Puerto Luis*, con 20.000 h.; la isla *Rodriguez* ó *Diego Ruiz*. Las *Seychelles* ó *Sechellas*, compuestas de 40 isletes en dos grupos, el de *Mahe* ó *Seychellas* propiamente dicho, y el de los *Amirantes*.

Al E. del Cabo Guardafui, la isla *Socotora*, que perteneció al Imperio de Mascate, hasta que se apoderaron de ella los ingleses.



(Sepulcro vacío de Napoleón en Santa Elena.)

FRANCESES. En la Senegambia, *San Luis* en la isla de este nombre, en la embocadura del Senegal, con 6,000 h. *Gorea*, en el islote de su nombre, junto al Cabo Verde, con 3,000 almas. *Albreda* sobre el Gambia, frente á Bahturst. El fuerte *Bakel*, *Makana* ó *San Carlos* sobre el Senegal. *Portendick* al N. de San Luis, en la costa.

En el Océano indio la isla de *Santa Maria*, en frente de Tamatave, en la isla de Madagascar. Los establecimientos de *Tamatave*, y el *Foulpointe* y el *Fuerte Delfín*. La isla *Borbon*, una de las Mascarenas, tiene 50 leguas de largo y cuenta 85,000 h., siendo su capital *San Dionisio*, poblada por 9,000 h.

En el Mediterráneo, la isla *Tharbagah* (Fabarca) cedida en 1830 por el Bey de Tunes. El estado de Argel, de que hemos ya hablado.

PORTUGUESES.—En el Océano Atlántico, la isla de *Madera* en el grupo de este nombre al Noroeste de las Canarias (véase Portugal). Las islas del *Cabo Verde* al O. del cabo que les dá su nombre, las que son diez: *Santiago*: en que existe la ciudad del mismo nombre, es la mas considerable de todo el Archipiélago. *Lisago* en parte, en el archipiélago de este título. *Cacheu* al N. sobre el continente, en las márgenes del Santo Domingo. Las islas del *Príncipe* y *Santo Tomás* en el golfo de Guinea. En los reinos de Angola y Benguela, Guinea meridional, se encuentra *Loanda* ó *San Pablo de Loanda*, capital de Angola y de todas las posesiones portuguesas en esta parte del Africa. 5,000 h. *Benguela* ó *San Felipe de Benguela*, puerto de mar, capital de Benguela. Los fuertes *San José de Eucoche*, *Cambabé*, *Massagano* y *Muochima* en el reino de Angola.

Las posesiones de la costa de Mozambique, como hemos dicho en el Africa Oriental.

HOLANDESES.—Estos no poseen mas que algunos fuertes en la Costa de Oro, en la Guinea. Distinguese el fuerte *Antonio* cerca de Axim, el fuerte *Elmina*, y el de *Croce Coëu* cerca de Auca.

DANESES.—Los establecimientos daneses están en la misma costa en el reino de Achanti,

siendo los principales: *Christiamburgo* cerca de Auca, *Adda* sobre el rio Volta con 3,000 h. y *Binzentein* junto á Quitta.

ARABES.—El Iman de Mascate posee ya mediata, ya inmediatamente en la costa del Africa Oriental á *Quiloa*, *Menfia*, *Zanzibar* y una tercera parte de *Pemba*.

ANGLO-AMERICANOS.—A orillas del Mesurado, en la parte occidental de la Guinea superior, hay un pequeño establecimiento llamado *Liberia*, porque no debe ser habitado mas que por hombres libres, habiendo sido fundado en 1821 por la sociedad americana de colonizacion, Su capitat es *Morovia*, del nombre de Monroe, entonces presidente de los Estados-Unidos. Es puerto de mar con 700 h.

NUEVO MUNDO O CONTINENTE NUEVO.

AMERICA.

El Nuevo Continente consta de la América Setentrional y de la América Meridional, unidas por el Istmo de Panamá.

El descubrimiento de la América forma una de las épocas mas notables de la historia moderna. Hasta últimos del siglo XV ignoraron los europeos la existencia de tan vasto continente. Deseando el célebre genovés Cristóbal Colon hallar paso para las indias orientales navegando hácia el O., descubrió el viernes 12 de octubre de 1492, despues de dos meses de navegacion, la isla *Guanahani*, una de las Lucayas, á la cual dió el nombre de San Salvador.

Esta gran comarca, cuyos limites setentrionales son desconocidos, se halla separada de las tierras polares, segun lo han demostrado las mas recientes investigaciones: La parte continental se encuentra entre 71° de latitud N. y 54° de la del S., desde el N. de la América rusa hasta el S. de la Patagonia, y entre 37° $\frac{1}{2}$ y 17° de longitud O., desde la parte mas oriental del Brasil, hasta la estremidad de la Peninsula de Alaska en la América rusa. Poblacion, 38.690,000 h.

Divídese la América en *América Setentrional* y *América Meridional*, estendiéndose entre ellas el gran archipiélago de las Antillas.

AMERICA SETENTRIONAL.

La América setentrional, limitada al N. por el Océano Glacial Artico, al E. por el Atlántico, al S. por el mar de las Antillas y el Istmo de Darien ó de Panamá, y al O. por el grande Océano, se dilata con inclusion de la Groenlandia desde 8° hasta 78° de latitud N., y desde 2° hasta 171° de longitud O., siendo su largo de unas 1,800 leguas, y su ancho de 1,100. Poblacion, 29.470,000 h. incluyendo las Antillas.


MARES, GOLFOS Y BAHIAS. El Océano Atlántico traza en las costas orientales dos grandes mediterráneos con varias salidas y un golfo del mismo género, á saber: el *Mediterráneo Artico*, el gran *Golfo de San Lorenzo* y el *Mediterráneo Colombiano*.

El *Mediterráneo Artico* forma dos senos principales que son el *mar de Baffin* entre la Groenlandia y la Nueva Bretaña, y el *mar de Hudson* al S. Estos dos mares se denominan alguna vez *bahias*.

El *Golfo de San Lorenzo*, donde espira el rio de este nombre, consta de las tierras del Labrador y del Canadá.

El *Mediterráneo Colombiano* forma dos mares secundarios que son: el *Golfo* ó *mar de Méjico*, que baña las costas de la Florida (Estados Unidos) y á Méjico, siendo sus principales senos, la bahia de Florida al N. entre la embocadura del Missisipi y el cabo Agi, y las bahias de *Campeche* y de *Vera-Cruz* al S.; el *mar de las Antillas* ó de *Caribes*, que describe el golfo de Honduras entre Yucatan y Honduras (en Guatemala), y la bahia de los Mosquitos al S. de Guatemala, los golfos de *Darien*, de *Maracaibo* y de *Paria* ó golfo *Triste* en Colombia.

El Grande Océano ofrece en las costas occidentales el mar de *Bering* que pertenece al Asia y América, y que forma los golfos de *Morton* y *Bristol*: el golfo de *Cook* en la costa meridional de la América Rusa; el de *California*, vulgarmente denominado *Mar Bermejo*



(Bahía de Hudson.)

ó de Cortés, entre la Península de California y Méjico; el golfo de *Tehuantepec* en la costa meridional de Méjico.

ESTRECHOS —De entre el gran número de estrechos, partiendo del Norte, citaremos el estrecho de *Lancaster* y *Barrow*, que une el Occéano Artico con el mar de Baffin; el estrecho ó canal de *Davis* que enlaza el Mediterráneo Artico con el mar de Baffin; los estrechos de *Cumberland*, *Forbisher* y *Hudson*, que forman comunicacion entre el Mediterráneo Artico y el mar de Hudson; el *Nuevo canal de Bahama* entre el Archipiélago de Bahama y la costa oriental de la Florida; el estrecho ó canal de la *Florida* entre el extremo meridional de la Península y la isla de Cuba; el estrecho de *Yucatan* ó de *Córdoba* entre la isla de Cuba y el Yucatan, y el estrecho de *Bering* que separa la América Rusa al Nordeste del Asia.

CABOS.—Los mas notables son: en el Occéano Atlántico el Cabo *Farewell* en el extremo meridional de Groenlandia el cabo *Charles* al E. del Labrador; en el territorio de los Estados-Unidos, los Cabos *Cod*, *Charles*, y los de *Arena*, *Agi* ó *Tancha*, en el extremo de la Florida; el cabo *San Antonio* al E. de Cuba; el de *Catoche* al Nordeste del Yucatan; el de *Gracias á Dios* en la costa de Honduras. En el Grande Occéano existen: el Cabo *Corrientes*, en la costa occidental de Méjico; el de *San Lucas* al S. de la Península de la California; el de *Mendocino* cerca del limite setentrional de Méjico y de los Estados-Unidos, en frente de la isla de Vancouver; el Cabo *Occidental* ó del Príncipe de Galles en el estrecho de Bering, al frente del Cabo Oriental en Asia.

PENINSULAS.—La de *Melville* al N. del mar de Hudson; la del *Labrador* entre el mar de Hudson y el Occéano Atlántico; la *Nueva Escocia* ó *Acadia* en la América inglesa; la *Florida*, al S. de los Estados-Unidos; el *Yucatan*, entre el golfo de Méjico y el mar de las Antillas; la *Vieja California*, en Méjico, y la península de *Alaska*, al S. de la América rusa.

ISLAS. Las principales son: en el Occéano Atlántico la *Islanda* al E. de la Groenlandia; el archipiélago de *Terranova* ó de *San Lorenzo*, en la embocadura del rio, donde estan las islas *Terranova*, *Cabo Breton*, *San Juan* y *Anticosti*; el archipiélago de las Bermudas, al E. de los Estados-Unidos; el archipiélago *Colombiano* o de las

Antillas dividido en las islas *Bahma* ó *Lucayas*, las *Grandes Antillas* y las *Pequeñas Antillas*. En el Océano Glacial existe el grupo de *Revilla-Gigedo* al O de Méjico; el archipiélago *Cuadra-y-Vancouver*, donde se encuentran las islas de *Cuadra-y-Vancouver* y de la *Princesa Carlota* en la costa de la América inglesa, y las islas del *Príncipe de Gales* y del rey *Jorge* al N. de las anteriores, en la costa de la América rusa; las islas del *Grupo de Kodiak* al E. de la península de Alaska; el archipiélago de las *Aleoutas* ó islas Aleutianas, entre el mar de Bering y el Grande Océano, siendo las principales *Oumanak*, *Oumalaska*, *Atcheu*, *Tanagai*, *Ati*, etc.; en fin, en el mar de Bering el grupo de *Pribilof*, compuesto de *San Pablo* y *San Jorge* y la gran isla *Nounivok*.

LAGOS. Entre el gran número de lagos que ofrece esta comarca, en especial á los 42 y 67° de latitud boreal, se distinguen partiendo del N.: el lago *Chelekov* al Nordeste de la península de Alaska en la América rusa; los lagos del *Oso*, del *Esclavo*, de *Athabasca* ó de las *Montañas* y de *Wimpeg*, en la América inglesa; los lagos *Superior*, *Michigan*, *Huron*, *San-Clair*, *Erié* y *Ontario*, que á escepcion del Michigan, existen en los Estados-Unidos y en la Nueva Bretaña; el *Champlain* en los Estados-Unidos, y el *Nicaragua* en *Gautamala*.

RIOS. Este nuevo continente se halla regado por los mayores rios del mundo, siendo los mas importantes de esta parte setentrional: el *Mackenzie*, que se pierde en el Océano Atlántico; el *Nelson*, antiguamente *Borbon*, que corre al mar de Hudson, componiéndose de los dos brazos del *Saskatchewan*: el *San Lorenzo*, de curso muy corto, recibe las aguas de los lagos *Ontario*, *Erié*, *Huron* y *Superior*, y se descarga por una embocadura en el Atlántico, en territorio de la América inglesa; el *Missisipi* que muere en el Golfo de Méjico, despues de bañar el suelo de los Estados-Unidos y de enriquecerse con el *Missouri*, afluente de la derecha que es mas bien su brazo principal. Por la izquierda recibe al *Ohio*, y por la derecha al *Arkansas* y al *Rio Rojo*; el *Rio del Norte*, antes llamado *Rio Bravo* que cruza á Méjico y lleva tambien su caudal al golfo de Méjico. El *Rio Colorado* acude al golfo de California; el *Oregon* ó *Colombia*, aumentado por el *Lewis* á la izquierda, baña los Estados-Unidos y desagua en el Grande Océano.

MONTAÑAS. Hállase atravesada la América en toda su estension por una cadena de montañas que bajo diferentes denominaciones y muy grandes interrupciones se estiende de uno á otro cabo del Nuevo Mundo, siguiendo de muy cerca la costa occidental.

La parte de la cadena que recorre la América del Norte principia en el mar Glacial, envia al O. por la costa, desde la América rusa hasta la California, una cordillera titulada *Marítima* ó *Montes litorales*, donde se encuentran hácia el N. los *Montes de San Elias*, en que estan las mas altas cimas de la América rusa; cruza las comarcas occidentales de la Nueva Bretaña y los Estados-Unidos con el nombre de *Montañas Roquizas*, pasa por el territorio mejicano con el título de *Sierra Verde*, *Sierra de las Grullas*, de los *Mimbres*, de *Acha* y *Madre*, donde se encuentran las minas mas ricas de plata, y con el de *Cordillera de Méjico* y de *Oajaca*, y encaminase por fin por Guatemala con la denominacion de *Cordillera de Guatemala*, notable por el gran número de volcanes conocidos que encierra.

Las costas orientales de los Estados-Unidos se hallan atravesadas por montañas llamadas *Alleghens* por los indios del N., y *Alpalaches* ó *Famontik* por los del S. dividiéndose en muchas cadenas.

La *Oriental* es conocida con el nombre de *Montañas Azules*, que se dilatan desde la Georgia hasta Nueva-York, y continuan al N. con el título de *Montañas Verdes*, hasta el golfo de San Lorenzo, en el Nuevo Brunswick. Con esta cadena se liga el elevado grupo de las *Montañas Blancas*.

La *cadena occidental*, conocida en el S. por *Montañas de Cumberland*, y mas al N. por *de Allegheny*, cruza el Tennessee, la Virginia y parte de la Pensilvania.

Divídese la América setentrional en seis grandes comarcas que empezando por

N. son: la Groenlandia, la América rusa, la América inglesa ó Nueva Bretaña, los Estados Unidos y Guatemala.

GROENLANDIA.

La Groenlandia es una vasta comarca que se estiende entre el mar de Baffin y el Océano Glaciai Artico. No forma, como se suponía, una península del Nuevo Mundo, sino se compone de un grupo de dos ó tres grandes islas, rodeadas de otras muchas pequeñas. Por N. son desconocidos sus límites. Hacia los 71° de latitud N. descubrió el Navegante Scoresby hijo en 1822 una comunicacion entre el mar de Baffin y el Océano, y á los 62.° parece formar tambien un a isla la punta meridional que traza el cabo Farewell. Las dimensiones conocidas de la Groenlandia son de 600 leguas en lo largo, y 200 en lo ancho. Poblacion, unos 20,000 h.

Esta gran region, masa de rocas mezcladas con inmensos témpanos de hielo, ofrece todos los horrores del caos. La parte meridional es la única que presenta algunos rastros de vegetacion. En la estacion de verano, en que el sol permanece varios meses sobre el horizonte, son insoportables los calores en estos tristes paises; pero en cambio es de un rigor escesivo el invierno. La larga noche que forma esta última estacion es iluminada por las auroras boreales, tan frecuentes en las regiones polares.

Esta tierra de desolacion fué conocida por los europeos mucho antes del descubrimiento de Cristobal Colon, y ya en el año 770 llegaron allí los noruegos, quienes pensaban hallarse en islas pertenecientes á la parte septentrional de la Europa.

ISLAS. El archipiélago *Disco*, en la costa occidental sobre el mar de Baffin, la isla de la *Desolacion*, al O. del cabo Farewell; la *Islanda*, gran isla clasificada todavia, aunque con inexactitud entre las islas de la Europa, se halla cerca de la costa oriental; cubierta en parte de yelos, está sin embargo abrasada en su interior por terribles volcanes, distinguiéndose entre ellos el monte *Hekla*, sujeto á violentas erupciones que trastornan toda la isla; la de *Juan Mayen* al E. y al nordeste de la *Islanda*.

La Groenlandia con las islas que de ella dependen, pertenece á los daneses, menos la parte independiente, donde se encuentra la *Tierra de Jameson* y *Nugarvik*.

GRUPO DE LA GROENLANDIA. *Distrito del Norte*. Ciudades: *Julianeshaab*, *Staatenbuk*, en una isla, *Godthaab*, *Nye-Herruhut*, *Lienchtenfels*. *Distrito del Sur*.—Poblaciones. *Egedesminde*, *Umanak*, *Upernavikk*, y el archipiélago de *Disco*.

ISLANDA. Esta isla gobernada lo mismo que Dinamarca, de la cual depende en cuanto á la administracion, se halla dividida en tres bailias. *Sonderamtel*, ó bailia del Sur. *Reikevig*, *Bessestad*, *Skalholt*.—*Vesteramtel*, ó bailia del oeste. *Stappen*, *Heaundalurr*.—*Norder og Osieramdel*, ó bailia de norte y del este. *Madrupal*, *Skagastrand*, *Holum*, *Eskefiord*.

PUEBLOS NOTABLES.—*Reikevig*, capital de ia *Islanda*, desde 1805, residencia de las autoridades civiles y religiosas, cuenta á lo mas 600 almas. *Skalholt*, antigua capital.

Julianehaab, el mas importante de todos los establecimientos en estas regiones. *Upernavick*, establecimiento permanente el mas septentrional.

Los ingleses poseen igualmente en la Groenlandia, sobre la costa septentrional del mar de Baffin, un territorio bastante considerable, llamado *Arctic-Highlands* (altos paises arcticos).

AMERICA RUSA O RUSIA AMERICANA.

La vasta comarca situada al nrdeste de la América septentrional, pertenece al emperador de Rusia, quien ha formado en ella algunos establecimientos, á pesar de que la mayor parte del territorio esta todavia en poder de los naturales. Hállase limitada al norte por el Océano glacial ártico, al E. por la América inglesa, al S. por el gran Océano, y al O. por este mismo, el mar de Bering y el Océano Artico, hallándose entre 54° 40' y 71° de latitud N., y entre 133° y 170° de longitud O.; sin las islas Aleoutianas. Su estension á lo largo es de unas 800 leguas, y su anchura media de 250. Poblacion, 50,000 h.

Esta parte del imperio ruso, cuya soberanía por decreto del emperador pertenece á una companía de comerciantes, se halla poblada por muchas tribus indigenas independientes,

denominadas, *Kitegnes*, *Tchouktchy*, *Konaigues*, *Kenaizes*, *Tchougatches*, *Ongatachmioules* y *Koluches*. En el territorio de estos últimos se encuentra el monte S. Elías, á los 60° de latitud.

ISLAS. Las que dependen de la América rusa, son, empezando por el S. el archipiélago *Koluchien*, que abraza los siguientes grupos llamados también archipiélagos:

El del *Principe de Gales*, el del *Duque de York*, la isla del *Almirantazgo*, el archipiélago del *Rey Jorge III*. En la costa occidental existe *Nueva Arcangel*, poblada por unos 1,000 h. residiendo en ella el gobernador de las posesiones rusas del Nuevo Mundo.

El grupo *Tchalka* donde se encuentra el *Puerto-Étches*.

El grupo de *Kodiak* ó *Kikhtak*, donde se encuentra en la isla del mismo nombre *San Pablo*, pequeño lugar.

En la estremidad de la península de Alauka está el archipiélago de los *Aleoutas* ó *Aleou-tianos*, las islas *Andreanow* y las de los *Zorros* ó *Lisii*.

En el mar de Bering, existen el grupo de las islas de *Pribylon*, la grande isla *Nounivok*, y en medio del estrecho de Bering, el grupo de las islas *Diomedes*.

Desde 1808 poseen los Rusos un establecimiento llamado *Bodega*, en la nueva California.

AMERICA INGLESA O NUEVA BRETAÑA.

Son sus límites al N. el Océano Artico, al E. el mar de Baffin y el Océano Atlántico, al S. los Estados-Unidos, y al O. el grande Océano y la América rusa, dilatándose desde 42° hasta 78° de latitud N., y desde 55° hasta 143°20' de longitud E. Su largo es de 1300 leguas y su ancho de 600: Poblacion 1,000,000 h.

La parte septentrional de esta inmensa comarca encierra muchas montañas, siempre cubiertas de nieve, esperimentándose un frio de los mas rigorosos, en especial en el Labrador. El Canadá, el nuevo Brunswick y la nueva Escocia ofrecen los extremos del calor y del frio, siendo repentino el tránsito del invierno al verano.

Esta vasta region se halla habitada en el interior y hácia el N. por pueblos independientes, tales como los *Grandes Esquimalos*, los *Knistalos*, y los *Chipawayos*. En el Canadá se encuentran los *Algonquies* ó *Troqueses* ó *Seis naciones*, y los *Hurones*. El Labrador está habitado por los pequeños esquimalos.

ISLAS.—Las principales que dependen de la Nueva Bretaña, son: en el Océano Artico, la isla *Melville*, *Bathurst* y *Cornwallis*, que forman el grupo de las islas de la Georgia septentrional: el *Devon septentrional* á los 75° lo mismo que el anterior; la isla *Cockburn*, al N. de la Península de Nielville; la isla *Southampton*, al S. de la misma Península, la isla *James*, al E.; la grande isla de *Cumberland*, la de *Warnick*, cuyas costas no son del todo conocidas, en la entrada del Mediterráneo Artico. En el Atlántico, el gran golfo de S. Lorenzo ofrece la isla *Anticosti*, las *Magdalenas*, *San Juan* ó isla del *principe Eduardo*, la isla *Real* ó *Cabo Breton*, la isla de la *Arena* al S. y la gran isla de *Terranova* (en inglés *Newfoundland*) poblada por unos 80.000 h. Separada esta isla del Labrador por el estrecho de Bella isla, fué cedida por la Francia á la Inglaterra en 1713. Tiene 250 leguas de largo y 80 de ancho, siendo famosa por la pesca del bacalao. *San Pedro* y *Miquelon* al S. de Terranova, pertenecen á la Francia.

El archipiélago de las Bermudas al E. de los Estados-Unidos y á mitad del camino de la Nueva Bretaña á las Antillas. En el grande Océano se encuentran, la isla de *Cuadra* y *Vancouver* ó *Noutka*, al O. del golfo de Georgia; la isla de la *Reina Carlota*, las de la *Princesa Real* y el Archipiélago de Pitt, muy próximo al Continente.

Rios. El Océano Glacial recibe al *Mackenzie*, rio considerable que sale de los montes Roquizos, con el nombre de *rio de la Paz* ó *Oungigah*, el cual recibe por su derecha al *rio de Elan* ó *Atapeskou*, y al *rio del Oso* que descarga en él, las aguas del lago *Oso grande*; y por la izquierda al *rio de las Montañas*. El *Copermine*, ó rio de la mina de Cobre, al E. del *Mackenzie*, de curso muy dilatado.

El mar de Hudson recibe: al *Churchill* ó *Missisipi*, que en su parte superior se denomina *rio de Castor*, y atraviesa el lago de Crosse y el del Oso, tomando en seguida los

nombres de Misisipi y Churchill. El *Nelson*, el mayor de los que desembocan en este mar se compone del *Saskatchewan* meridional, y despues de su reunion, el *Saskatchewan* llamado antes *rio Borbon*, entra en el gran lago Winnipeg, saliendo de él con el nombre de *Nelson*. El *Seven* sale del lago Winnipeg, el cual recibe al *rio Rojo* enriquecido con el *Souris* por derecha y con el *bajo rio Rojo* que procede de los Estados-Unidos donde admite al *rio del lago Rojo*. El *Albani* se pierde en la bahia de James. El Winnipeg ofrece mas bien una serie de lagos que el curso de un rio, siendo los principales el *Lago Blanco*, el *Bermellon*, el de la *Lluvia*, el de los *Bosques*, y el del *Salé* que contribuye tambien con su caudal al rio *Albani*.

El golfo de san Lorenzo recibe al *san Lorenzo*, el mayor rio de la Nueva Bretaña.

Siguiendo el *Kaministiquia*, que se considera como el origen del *san Lorenzo*, se atraviesa el lago *Superior*, cuyas aguas caen en el de *Huron*, que recibe las del lago *Michan*, desemboca despues por el rio de *Sainclair* en el pequeño lago de este nombre, que á su vez corre por el *rio-Estrecho*, al lago *Erié*: este se precipita desde 163 piés



(Quebec.)

de altura al lago *Ontario* por el famoso salto de *Niagara*. Al salir de este último lago, forma el *san Lorenzo*, el de las *Mil islas*, continua su curso, forma otro lago llamado de *san Francisco*, sigue su marcha por el territorio de la Nueva-Bretaña, baña á *Montreal* donde se le une por la izquierda el *Ottawa*, riega á tres rios y *Quebec* y despues de recibir tambien por la izquierda al *Seguenay* llamado *Pikouagamis*, mas arriba del lago de *san Juan*, entra por una ancha desembocadura en el golfo de su nombre.

En el gran Océano termina el *Tacoutch-Tesse*, titulado tambien *Fraser*, que sirve de límite á las posesiones inglesas con los Estados-Unidos, y vá morir en el golfo de *Georgia*.

La América inglesa, sin incluir las tierras árticas, se divide en seis gobiernos, á saber:

GOBIERNO DE QUEBEC. Consta del *bajo Canadá*, siendo las ciudades principales. *QUEBEC*, *Montreal*, *Tres-Rios*, etc.; de la region *MACKENZIE-SASKATCHAWAN*; de la region del OESTE que abraza á lo largo de la costa Noroeste la *nueva Georgia*, la *nueva Hannover*, la *nueva Cornouailles*, y la *nueva Caledonia* en las tierras de la *nueva Gales* ó *Maine Occidental*.


GOBIERNO DE YORK Ó DEL ALTO CANADÁ.—Ciudades principales, *York*, *Kingston*, *Niagara*, *Londres*, etc.

GOBIERNO DEL NUEVO BRUNSVICK.—Ciudades *Fredericstown*, *san Juan*, *san Aldrés*, etc.
GOBIERNO DE LA NUEVA ESCOCIA.—Ciudades *Halifax*, *Annapolis* (antes *Puerto Real*), *Lunenburg*, *Lipervool*, etc. En la isla de *Cabo Breton*, *Sidney*, *Arichal* y *Luisburgo*.

GOBIERNO DE LA ISLA DEL PRINCIPE EDUARDO Ó S. JUAN.—Ciudades, *Charlotte-Toun*, etc.

GOBIERNO DE TERRANOVA—dividido en la isla de *Terranova*, con las ciudades *San Juan* y *Placencia*, y en el *Labrador* y el *Maine oriental*, poco conocido y poblado de *Esquimalos*.

GOBIERNO DE LAS BERMUDAS.—Este archipiélago es punto militar y comercial de importancia para los ingleses, y está á 250 leguas al E. de los Estados-Unidos. El gobernador reside en *San Jorge*, capital de la isla de este nombre. Poblacion 30,000 ha-



(Cascada del Niágara.)

bitantes. La isla *Bermuda*, que dá su nombre al archipiélago, es la mayor de todas.

CIUDADES NOTABLES.

QUEBEC, capital de todo el Canadá, á la izquierda del San Lorenzo y á 100 leguas del mar, es la residencia del gobernador general. 30,000 almas. *Tres Rios*, al Sudoeste de Quebec, sobre el mismo rio. 3,000 h. *Montreal*, tambien al Sudoeste sobre el mismo rio, en una isla: es una linda ciudad de 30,000 almas. *York*, sobre el lago Ontario, contiene 3,000 h. *Kingston*, al terminar el lago Ontario, en el San Lorenzo. 5,000 h. *San Juan*, en la embocadura del rio de su nombre, ciudad importante con puerto franco. 12,000 habitantes. *Halifax*, en la costa Sudeste, con uno de los mejores puertos de la América. 18,000 h. *Sidney*, cabeza de la isla Cabo Breton, con 5,000 almas. *San Juan*, ciudad fortificada, cabeza de la isla Terranova con 12 á 15,000 h.

ESTADOS-UNIDOS O CONFEDERACION ANGLO-AMERICANA.

Los Estados-Unidos (*United-States*) confinan al N. con la América inglesa, al O. con el Grande Océano y Méjico, al S. con Méjico y su mar, y al E. con el Atlántico, dilatándose entre 25° y 53° de latitud N., y entre 70° y 127° de longitud O. Su largo de uno á otro Océano es de 1,000 leguas, y su ancho de 500. Poblacion, 46.580,000 h.

El clima de los Estados-Unidos en la costa oriental, es notable por su inconstancia, pasando de repente desde el extremo del frio al extremo del calor, y de la mayor sequia á la mas copiosa humedad. El aspecto general del pais es el de una vasta selva que cada vez es mas cerrada á medida que se avanza hacia el O. Desde mas allá de los montes Alleghenij hasta los Roquizes, se estienden inmensas praderas ó sábanas en un suelo surcado por los diferentes rios que enriquecen el Missisipi.

El inmenso territorio de los Estados-Unidos está habitado en el interior por pueblos indigenas, entre los que son los principales los *Micmackos*, los *Algonquinos*, los *Chipawayos*,

los *Kmistinos*, los *Huronos*, los *Iroqueses*, los *Icherokis*, los *Criks*, los *Lenni-Lenappes*, los *Miamis*, los *Illineses*, los *Senecas*, los *Mandaneres*, los *Osages*, los *Chaktahs*, etc.

ISLAS. Las pertenecientes á este estado se encuentran en las costas del Atlántico y del mar de Méjico. Las principales empezando por N son: *Mount-Desert* en el Maine; *Martha's-Veneyard Nausucket* en el Massachussets, isla *Rhode* en el estado de este nombre. *Isla Larga* que es la mayor, en Nueva York; *Sinitis*, en la Virginia; *Puerto-Real*, *Hilton-Head*, *Santa Helena* en la Carolina meridional; *Ossalaco*. *Supelo*, *Cumberland*, en la Georgia, *Ametia* en la Florida, y las islas *Chandeleur* en la embocadura del Mississippi.

Rios. Los mas importantes son los siguientes empezando por el Norte: el *San Lorenzo*, de que hemos hablado en el artículo de la Nueva Bretaña; el *Connecticus* muere en el mar al frente de la Isla Larga; el *Hudson* se introduce en el Océano poco mas abajo de Nueva York á la cual baña; el *Delaware* espira en la bahía de su nombre, el *Susquehanma* nace en Nueva York, y conduce su caudal á la bahía de Chesapeake; el *Potomac* sale de los Alleghenis, riega á Washington y termina en la misma bahía; el *James* atraviesa la Virginia, pasa por Richemond, y por una ancha desembocadura llamada vulgarmente *Hampton-Road*, desagua igualmente en la bahía por Chesapeake; el *Roanoke*, vierte en la laguna Albemare-sound; el *Pedie*, llamado Yapkin, en la Carolina del Sur, muere en el Atlántico, el *Santee* se compone del *Waterée*, llamado *Catawba* en la Carolina del Sur donde nace, y del *Congaree*, que á su vez se compone del *Broad* y del *Saluda*; el *Savannah*, compuesto del *Tugaloo* y del *Kioees*, separa la Georgia de la espresada Carolina hasta el mar; el *Alatamaha*, formado por el *Oakmulgee* y el *Okonee*, baña el centro de la Georgia; el *San Juan* al Norte de la Florida.

El mar de Méjico recibe los rios siguientes: el *Appalachicola* sirve de límite meridional á la Georgia y al Atabama, con el nombre de *Chatahoche*, y cruza la Florida con el de *Appalachicola*, despues de la union del *Chataoche* con el *Flint*; el *Mobile*, que desaparece en la bahía de su nombre por dos brazos, llamado el del Oeste *Mobile*, y el del Este *Tensaw*, está formado por el *Tombeckbe* y por el *Alabama*. El *Tombeckbe* recibe al *Tuscaloosa* y al *Alabama* por la reunion del *Talapoosa* con el *Coosa*, denominado *Etawah* en la parte superior de su curso; el *Sabine*, importante por servir de limite en parte con la Luisiana y Méjico.

El *Mississipi*, el mayor rio de la América setentrional, titulado *Mechacebe* por los indígenas, tiene un curso menos dilatado que el *Missouri*, considerado como uno de sus afluentes, cuando la estension de su curso y el volúmen de sus aguas deberían hacer que se le considerase como la corriente principal. El *Mississipi* sale del lago *Itasca* ó *Biche*, y en el lago *Usawa*, á una legua al Este de *Itasca*. Los dos brazos corren al Norte y se reúnen al cabo de diez leguas. Sus principales afluentes de la derecha son: el *Missouri*, que procede de los Montes Roquizes, se dirige al Este y recibe al *Piedra Amarilla* (*Yellow-Stone*) por su derecha, se encamina al Sudeste con mil rodeos, recibe al *Plata*, despues al *Kouzas*; al *Arkansas*, cuyo rumbo es muy prolongado, y que sirve en parte para fijar los limites del Estado de Missouri y de Méjico; al rio *Rojo* (*Red-River*), que igualmente separa el Méjico de la Luisiana. Sus principales afluentes por la izquierda son el *Illinés* y el *Ohio* que proviene de la Pensilvania. Recibe por su derecha al *Wabash* y al *Cumberland*, y al *Tennessee* por su izquierda. Despues de recibir al *Rio-Rojo*, se divide el *Mississipi* en dos brazos, el uno occidental que toma el nombre de *Aschafalaya*, y el otro oriental ó *Mississipi*.

El gran Océano recibe al *Colombia* ú *Oregon* que nace en los montes Roquizes, y se compone de dos brazos que tienen un curso tortuoso y muy opuesto, llamados *Flat-Head* ó *Uark*, y *Flat-Bow* ó *Setentrional*. El *Lewis* y el *Mulmonah*, que sale del lago *Timpanagos* en territorio mejicano, son sus principales afluentes de la izquierda.

GOBIERNO.—El de los Estados-Unidos es republicano. La administracion de los negocios publicos está confiada á un congreso compuesto de un senado y de una cámara de representantes, y hay un presidente ó jefe de magistratura elegido de cuatro en cuatro años.

La Confederacion Anglo-Americana consta de veinte y seis estados, de un distrito federal donde se halla la capital de la Confederacion, de un territorio organizado, y de un distrito occidental (*western district*) no organizado.

ESTADOS DEL NORDESTE O NUEVA INGLATERRA.

MAINE. Augusta; Portland, Belfast.—NUEVO HAMPSHIRE. Concord; Portsmouth.—VERMONT. Montpelier, Myddlebury, Bulintong, Windsor.—MASSACHUSETTS. Boston, Salem, Cambridge, Charlestown.—CONNECTICUT. Hartford y Nueva Haven; Nueva Londres.—RHODE-ISLAND. Providencia y New-Port.

ESTADOS DEL CENTRO. NUEVA-YORK. Nueva-York, Albany.—PENSILVANIA. Harrisburg; Filadelfia, Pittsburg.—NUEVA JERSEY. Trenton.—DELAWARE. Duver; Nueva Castle.

ESTADOS DEL SUR. MARYLAND. Annapolis; Baltimore.—VIRGINIA. Richmond; Williamsburg.—CAROLINA DEL NORTE. Raleigh; Nueva Bern.—CAROLINA DEL SUR. Colombia, Charleston, Jorge-Town.—GEORGIA. Milledgeville, Luisville, Savannah, Augusta.—ALABAMA. Tuscaloosa, Cahauha, Mobile.—MISSISSIPI. Jackson, Natchez.—LUISIANA. Nueva Orleans, Donaldsonville, Natchitoches.

ESTADOS DEL OESTE. OHIO. Columbus, Cincinnati.—INDIANA. Indianápolis, Vincennes.—ILLINES. Vandalia, Kaskaskia.—KENTUCKY. Frankfort, Luisville, Lexington.—MISSOURI. Jefferson, San Luis, Nueva Madrid.—TENNESE. Mashvill, Knoxville, Franklin, Fayetteville.—AL N., MICHIGAN, Estrecho.—ARKANSAS. Lit-le-Rock, Arpapolis.


DISTRITO FEDERAL. Colombia.—WASHINGTON, capital de la Confederacion. Jorge-Town, Alexandria.

TERRITORIO ORGANIZADO. AL S., FLORIDA, Tallahassee, San Agustin, Pensacola.

TERRITORIO DEL OESTE NO ORGANIZADO. DISTRITO DEL OREGON, Astoria (1).


CIUDADES NOTABLES.

AUGUSTA, sobre el Kennebec, capital desde 1834. 4,000 h.—Portland, uno de los mejores puertos de la América. 12,500 h.—Boston, donde nació el célebre Franklin, es puerto marítimo sobre el Massachussets, y una de las mas bellas y fuertes ciudades de la América. 61,400 h.—Cambridge, cerca de Boston, pequeña ciudad de 6,000 almas.—Hartford, sobre el Connecticut, pueblo de 9,600 almas y capital del Estado de Con-



(Universidad de Filadelfia.)

(1) Pertenecen además de poco tiempo acá, á los Estados-Unidos, la pequeña república de Tejas, el Nuevo Méjico, las Californias y otros distritos que han sido de la de Méjico.



(Capitolio de Wasington.)

necticut, alternando con *Nueva-Aven*, puerto marítimo muy comerciante, de 10,600 almas.—*Providencia*, en el fondo de la bahía de Narragasset, ciudad industrial y mercantil, 17,000 habitantes. Es capital del Estado de Rhode-Island, á una con *New Port*, pequeña ciudad importante por su comercio y la bondad de su puerto, situada en la misma bahía. 8,000 h.—*Albany*, sobre el Hudson, ciudad donde comienza el canal de Erié. 24,000 h.—*Nueva-York*, ciudad la mas comerciante de los Estados-Unidos, agradablemente situada en el extremo meridional de la isla de Manhattan, en la embocadura del Hudson. 200,000 h.—*Filadelfia*, situada entre el Delaware y el Schuylkill, es la ciudad mejor fabricada de toda la república, con vasto y seguro puerto. En esta ciudad fué donde en 4 de julio de 1776 se declaró solemnemente la independencia de los Estados-Unidos. 167,700 h.—*Pittsburgh*, situada en una llanura sobre el Ohio, es de las ciudades mas florecientes de la Union. 20,000 h.—*Baltimore*, con uno de los mas hermosos puertos, es ciudad de las mas comerciantes, hallándose situada al N. de la bahía de Chesapeake, sobre el Petasco. 80,000 h.—*Richmond*, sobre el James, ciudad grande y comercial. 16,000 h.—*Norfolk*, cerca de la embocadura del Isabel, con puerto en la bahía de Chesapeake. 9,800 h.—*Charleston*, azotada con frecuencia por la fiebre amarilla, sobre una península formada por el Cooper y el Ashley, con vasto y seguro puerto. 30,000 h.—*Nueva Orleans*, á la izquierda del Mississippi, á unas 40 leguas de su embocadura, es de las mas grandes y bellas ciudades de los Estados-Unidos, con poblacion casi toda francesa. 46,300 h. Rodeada de inmensos pantanos, el aire es muy mal sano, y la fiebre amarilla afligió cruelmente á esta ciudad, sobre todo en 1811, 14, 22 y 29.—*Nashville*, ciudad muy comerciante sobre el Cumberland. 5,600 h.—*Cincinnati*, á la derecha del Ohio, con 28,000 h. En esta ciudad se construyen muchos buques de vapor. WASHINGTON, del nombre del ilustre general que fué el libertador y legislador de los Estados-Unidos, es la capital de estos, y la residencia del Congreso. Esta ciudad existe sobre el Potomac que recibe buques de alto bordo, y fué fundada en 1792. 18,800 h.—*Pensacola*, en el golfo de Méjico, apenas cuenta 1,500 h. Por causa de su puerto es uno de los puntos militares mas importantes de los Estados-Unidos.

MEJICO.

El territorio perteneciente á este estado se halla entre 89° y 127° de long. O., y entre 16° y 42° de latitud N. Sus limites son: por N. los Estados-Unidos, por O. el Grande Oc-

céano, por S. este mismo mar y Guatemala, y por E. dichos Estados-Unidos y el golfo de Méjico. Su largo es de unas 1,000 leguas y su ancho de 300. Poblacion, 7,000,000 de h.

El clima de este país, aunque en gran parte situado en la zona tórrida, es mas bien frio y templado que escesivamente cálido, y á pesar de ser en las costas el calor muy grande y el aire mal sano.

ISLAS.—Las situadas en el golfo de Méjico son: en la bahía de Honduras, las islas *Turneff*, *Urebo* y *Cosumel*; en el Grande Océano, el Archipiélago de *Revilla Gigedo*, las islas *Marias* y las de *Santa Margarita*, *Cedros*, *Santa Cruz* y *Santa Catalina*.

RÍOS.—El golfo de Méjico recibe al *rio del Norte* ó *rio Bravo*, el mayor de todos, siendo los demás el *Colorado*, el *Grande*, el *Papagayo*, *Tabasco*, *Guasacualto*, *Panura*, y *Sumasinta*.

GOBIERNO.—El de este estado es republicano, pero las continuas revoluciones que trabajan á los Megicanos no han permitido que se adopte un sistema constante de gobernacion.


El estado Megicano se divide en los departamentos siguientes: Méjico, Queretaro, Guanajuato, Mechoacan, Jalisco, Zacatecas, Sonora y Cinaloa, Chihuahua, Durango, Nuevo Leon, Tamaulipas, San Luis de Potosí, Vera-Cruz, Puebla, Oajaca, Chiapa, Tabasco y Yucatan que forma república separada, aunque no reconocida. Comprende además los territorios de Colima y Tlascala.

CIUDADES NOTABLES.

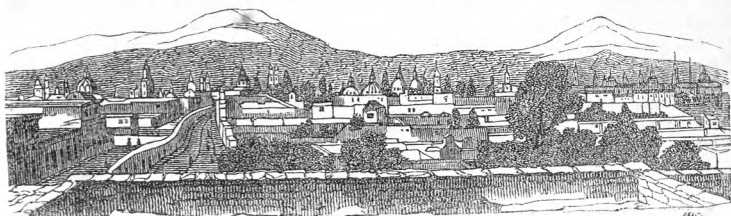
Chihuahua, grande y hermosa ciudad, cuyas cercanías contienen minas de plata 30,000 h.—*Durango*, ciudad episcopal, la tercera de la república, con buena casa de moneda y establecimientos científicos. 25,000 h.—*Guadalajara*, ciudad episcopal, con universidad y minas de oro y plata en sus inmediaciones. 30,000 habitantes.

Zacatecas, ciudad importante en cuyo término hay minas argentíferas. 25,000 h. *San Luis de Potosí*, una de las primeras ciudades de Méjico por la actividad

de su comercio. 20,000 h. *Monterey*, ciudad de las mas considerables. con 15,000 h. *Tampico de Tamaulipas*, fundada en 1824 cerca del golfo de Méjico. 6,000 h. *Guanajuato*,



(Méjico.)



(Méjico.)

juato, célebre por sus minas de oro y las de plata, las mas ricas del mundo. 40,000 h. *Hidalgo*, antes *Dolores*, pueblo que lleva el nombre del cura Hidalgo, que fué el primero en alzar el estandarte de la rebelion contra España. Méjico, capital de la república, se halla edificada en el sitio de la antigua Tenochtitlan, cuenta con soberbios edificios públicos, calles anchas y tiradas á cordel, y es una de las ciudades mas bellas del mundo. 180,000 h. *La puebla de los Angeles*, ciudad episcopal, grande, hermosa y con muchas fábricas. 70,000 h. *Tlascalala*, con 3,400 h. En tiempo de Montezuma era capital de la república enclavada en el imperio de Méjico. *Vera Cruz*, á orillas del golfo de Méjico, tiene un clima de los mas nocivos, siendo allí endémica la fiebre amarilla. 15,000 h. *Oajaca*, una de las mejores ciudades de Méjico, con sede episcopal y buenas cosechas de cochinilla. 40,000 h. *Campeche*, en el Yucatan, pequeña ciudad en las márgenes del golfo mejicano, es famosa por los bosques del precioso palo de campeche. 6,000 h. *Babisa*, pequenísimá ciudad con puerto y 2,000 h., cabeza del establecimiento inglés de Honduras.

GUATEMALA O CONFEDERACION DE LA AMÉRICA CENTRAL.

El pais ocupado por esta república federativa existe entre 81° y 97° de longitud O., y entre 8° y 17° de latitud N. Sus confines son: al N. Méjico y el mar de las Antillas, al E. la bahía de Mosquitos en el mismo mar y Colombia (América meridional), y al Sudoeste el Grande Occéano. Su largo es de Sudeste á Nordoeste 340 leguas, y su mayor anchura de 140. Poblacion 1.600,000 h.

Este pais lleno de volcanes y espuesto á frecuentes temblores de tierra, es en cuanto al clima, aspecto del terreno y de las producciones, semejante en todo al de Méjico.

ISLAS. Las mas notables son las de *Rattan* y *Guanaja* en la bahía de Honduras.

RIOS. Los mas considerables de este pais son: el *san Juan*, que sale del estremo oriental del lago Nicaragua: el de *Nueva Segovia*, llamado *Blewfield* en la parte inferior de su curso; el *Yare*, llamado *Rio Grande* ó *Herbias* en la parte media é inferior de su curso. Estos tres rios desagan en el mar de las Antillas.

GOBIERNO. Esta confederacion, que vulgarmente se nombra Guatemala, se constituyó en república en 1824, despues de la caida del emperador Iturbide, y se compone de un distrito federal y de cinco estados divididos en departamentos.

NUEVA GUATEMALA.

DISTRITO FEDERAL. ESTADO DE GUATEMALA. Antigua Guatemala.—ESTADOS DE S. SALVADOR. SAN SALVADOR.—ESTADO DE HONDURAS. Comayagua. ESTADO DE NICARAGUA. Leon.—ESTADO DE COSTA-RICA. San José.

CIUDADES NOTABLES.

GUATEMALA ó NUEVA GUATEMALA, capital de la confederacion, con silla arzobispal y próxima al Grande Occéano. 50,000 h.—*Guatemala la Antigua* ó *Antigua Guatemala*, antigua capital, destruida en 1773 por los terremotos causados por la erupcion de los dos terribles volcanes de agua y fuego que hay en sus cercanías, y que quitaron la vida á 9,000 personas. 18,000 h.—*Coban* ó *ciudad de Coban*, cuya poblacion asciende á 12,000 habitantes.—*San Salvador*, no lejos del Grande Occéano, situada cerca del volcan del mismo nombre, comercia mucho en tabaco y añil. 39,000 h.—*Comayagua* ó *Valladolid la Nueva*, ciudad episcopal de 18,000 h.—*Trujillo*, cerca del cabo Honduras, ciudad marítima cuyos aires son funestos para los estrangeros.—*Leon*, bella ciudad comerciante, situada en vasta llanura, entre el Grande Occéano y el lago Managua. 38,000 h.—*Nicaragua*, la mas poblada despues de la capital del estado, situada entre el lago de su nombre y el golfo de Papagayo, sobre el Grande Occéano.—*San Jos é*, á 12 leguas de la bahía de Mosquitos. 20,000 h.—*Cartago*, al S. con 26,000 h.

ARCHIPIELAGO COLOMBIANO O DE LAS ANTILLAS.

Este gran archipiélago que separa al Occéano del Mediterráneo colombiano,

formando un arco de círculo inmenso desde las bocas del Orinoco en la América del Sur, hasta la entrada del golfo de Méjico, puede ser agregado á la América del N., á escepcion de las islas existentes á sota-vento, que son *Tabago*, *Trinidad* y otras á lo largo de la Colombia, las cuales dependen geográficamente de la América del Sur.

Estas islas recibieron el nombre de Indias Occidentales de Cristobal Colon, quien pensaba haber descubierto las islas de las Indias mas avanzadas del E. En honor de este célebre descubridor se las llama á menudo *Archipiélago Colombiano* ó *Islas de Colon*.

En ellas, lo mismo que en todas las regiones tropicales, se divide el año en estacion seca y estacion lluviosa. El clima es allí mal sano para los europeos, y á pesar de hallarse en la zona tórrida es soportable el calor que domina en estas islas. En invierno, que es la estacion de las lluvias, experimentanse con frecuencia terribles huracanes.

En las Antillas abundan todas las producciones de la zona tórrida, siendo excelentes los frutos y creciendo en los montes gran variedad de árboles preciosos. Las principales producciones de cultivo son el azúcar, el café y el limon.

El Archipiélago Colombiano consta de cuatro principales grupos á saber: las islas *Lucayas* ó *Bahama*, las *Grandes Antillas*, las *Pequeñas Antillas* ó *Islas de Barlovento*, y las *Islas de Sotavento*. Poblacion, 2.000,000 h.

ISLAS LUCAYAS O BAHAMA.


Las islas que componen este grupo pertenecen á los ingleses, y se estienden desde la costa oriental de la Florida hasta el N. de Haiti en un espacio de 300 leguas. Su número llega hasta 500, hallándose muchas inhabitadas. Poblacion, 15,000 h.

Las principales, comenzando por las mayores son: Grande Inague, Abaco, Grau San Salvador, Grande Bahama, Providencia con Nassau, que es la capital de todas estas islas y está poblada por 5,000 h.; Hetera, San Andrés, Exuma, la Isla Larga ó Yuma, el grupo de las Auklinas, Mogane, etc.

La isla Gran Salvador titulada Guanahai por los naturales, es la primera que descubrió el inmortal Cristobal Colon.

GRANDES ANTILLAS.

Las islas que componen el grupo de las Grandes Antillas son cuatro, de O. á E.



(Castillo del Morro en la Habana.)

1.º *Cuba*, la mayor de todas, fué descubierta por Cristóbal Colon en 1492. y tiene sobre 200 leguas de larga y 40 de ancha. La poblacion sube á mas de 1.000,000 de h. La *Habana*, capital de esta posesion española, es ciudad episcopal, con mucho comercio, magníficos paseos y edificios, y un puerto que es de los mejores del mundo. En su catedral reposan los restos del memorado Colon. 120,000 h. *Matanzas*, la segunda plaza comercial de la isla con 20,000 h.

Puerto-Príncipe, ciudad en el interior de la isla, con audiencia territorial, y 20,000 h. — *Trinidad*, ciudad marítima, floreciente por su comercio. 12,800 h. — *Santiago de Cuba*, ciudad metropolitana, de las primeras que se fundaron despues del descubrimiento del Nuevo-Mundo, con excelente puerto marítimo, defendido por el formidable fuerte del Morro. 24,000 h.

Entre las islitas é islotos que rodean la de Cuba, la mayor es la de *Pinós* en que se ha establecido una colonia con el título de reina Amalia.

2.º *La Jamáica*, afamada por su rom, al S. de la precedente, pertenece á los ingleses. Esta isla, de 50 leguas de larga y 22 de ancha, ofrece el aspecto de una perpétua primavera. La poblacion es de 360,000 h. — *Spanish-Town*, antiguamente Santiago de la Vega, es la residencia del gobernador de esta colonia, de la cual depende el *establecimiento de Honduras*. 5,000 h. — *Kingsston*, la primera poblacion de la colonia, tiene mucho comercio. 33,000 h. — *Puerto-Real*, antigua capital, con 1,500 h.

3.º *Haiti*, antes Santo-Domingo, fué descubierta por Cristóbal Colon el 6 de diciembre de 1492. En 1697 fué cedida su parte occidental por España á Francia, quien la poseyó hasta 1793, en que se declaró independiente y formó una república. En 1821 se emancipó de España la otra parte, y unidas ambas tienen 150 leguas de estension y 60 de anchura. Poblacion, 935,000 h., de los cuales 40,000 son blancos. En esta isla los aires son fuertes y la temperatura elevada, á escepcion de las montañas, *Haiti* se halla regado por cuatro rios principales que son: *Neiba, Yuma, Yayn y Artibonita*.

El territorio de este gobierno republicano, á cuya cabeza hay un presidente vitalicio, está dividido en los seis departamentos que siguen: el del *Oeste*, capital, Puerto-Príncipe; el del *Sur*, capital, Los Cayos; *Antibonita*, los Gonaivos; *Norte*, Cabo Haitiano; *Nordeste*, Santiago; *Sudeste*, Santo Domingo.

Las ciudades principales son: *Puerto-Príncipe* ó *Puerto-Republicano*, capital de la Republica, en la costa occidental, en el interior del golfo de la Gonava, al frente de la isla de este nombre. 16,000 h. — *Cabo Haitiano*, antiguamente Cabo Francés, al N. con excelente puerto marítimo. 10,000 h. — *Santo Domingo*, en la costa meridional, con buen puerto, era capital de la parte española. 10,000 h.

4.º *Puerto Rico*, posesion española, al E. de Haiti. Su poblacion asciende á 88,000 habitantes. SAN JUAN DE PUERTO RICO, ciudad en una península de la costa setentrional, es de las plazas mas fuertes de América. Es capital de la isla y de diócesis, 30,000 h. *San German*, una de las primeras ciudades creadas despues del descubrimiento del Nuevo Mundo, es la mas poblada de la isla, 32,000 h. *Mayaguez*, villa de 18,000 h, *Ponce*, ciudad floreciente por su agricultura, 15,000 h.

Entre las islitas que dependen de Puerto Rico inmediatas á las costas, es la mayor al E. la de *Bieque*.

PEQUEÑAS ANTILLAS.

El grupo de las Pequeñas Antillas es tambien denominado *Islas de Barlovento* y *Caribes*, del nombre de los primeros habitantes, hombres robustos y belicosos que hicieron frente á los españoles.

Divídense las Pequeñas Antillas en *Islas Virgenes* é *Islas de Barlovento*. El pequeño grupo de las Virgenes se halla cerca y al E. de Puerto Rico, separándolas de las de Barlovento el paso de Sombre. Las principales son: *Anegada* y *Tortola*, de los ingleses; *San Juan*, *Santo Tomás* y *Santa Cruz*, de los daneses. El grupo de las *Islas de Barlovento*, que se entiende de N. á S. en un espacio de 200 leguas, consta de gran número de islas, de las que solo citaremos las siguientes: *Anguilá* de los

ingleses, *San Martín*, de franceses y holandeses; *San Bartolomé*, de la Suecia; *Saba* y *San Eustaquio*, de la Holanda; *Barbuda*, *San Cristobal*, *Antigua*, *Nieves* y *Monserrat*, de Inglaterra; la Guadalupe, llamada por los naturales *Karukera*, y la *Martinica*, titulada *Madiana* por los indígenas, de Francia, *Santa Lucía*, *San Vicente* y la *Barbada*, de Inglaterra.

ISLAS DE SOTAVENTO.

Esta última division del Archipiélago de las Antillas depende geográficamente de la América del S., y comprende las principales islas siguientes del E. á O.: *Tabago*, cedida por Francia á Inglaterra en 1814. Tiene 12 leguas de largura y 3 de anchura. En esta isla no se experimentan huracanes como en las otras Antillas, y en ella se encontró el tabaco, cuyo término se deriva del nombre de dicha isla. La Trinidad, tambien de los ingleses, cerca del Continente, con el cual forma el golfo de Paria, nombre conservado por Cristobal Colon, cuando en 1498 toco en la *tierra continental*, un año antes que Américo Vespucio hiciese hasta allá un viaje. Esta isla la mayor y mas meridional de las Pequeñas Antillas, tiene 400 leguas de circunferencia y cuenta 30,000 h.—*Margarita*, poblada de 14,000 h. y *Tortuga* pertenecen á la republica de Colombia. *Buen Aire*, *Aves*, *Curazao*, de 10 leguas de largo y 5 de ancho, son conocidas por su excelente licor. *Aruba* es la última de todas. Estas tres islas pertenecen á las colonias holandesas.

AMÉRICA MERIDIONAL.

La América meridional está limitada al N. por el mar de las Antillas y el Océano atlántico, al Sudeste por el mismo Océano, al Sudoeste por el Grande Océano y el istmo de Panamá ó de Darien. Se estiende desde los 12° de latitud N. hasta los 54° de latitud S., sin comprender la tierra de Fuego que forma una isla, y desde los 37° $\frac{1}{2}$ hasta los 85° de longitud O. Su largo es de unas 1,650 leguas, y su mayor anchura de 4,400. Poblacion, 33,800,000 h.

MARES, GOLFOS Y BAHÍAS. El mar de las Antillas al N. forma los golfos de Darien, de Maracaibo y de Paria ó Triste, en el territorio de Colombia. El Océano Atlántico presenta la Bahía, ó bahía de san Salvador ó de todos los Santos, en la costa oriental del Brasil, los golfos de san Antonio, llamados tambien de san José ó de san Matías, y el de san Jorge en la Patagonia. El grande Océano forma subiendo al N. los golfos de Madre de Dios, de Peñas y de Chonos en la Patagonia, el de Guayaquil en las costas de las repúblicas del Perú y de Colombia, y el golfo de Panamá tambien en la Colombia.

ESTRECHOS. La América del S. forma pocos estrechos. Los principales son: las *Bocas del Dragon*, que ponen en comunicacion el Golfo de Paria con el Océano; el famoso estrecho de *Magallanes*, nombre del célebre navegante que lo descubrió en 1520 al S., entre el continente y la tierra de Fuego, con 80 leguas de largo; el estrecho de *Maire* entre la tierra de Fuego y la pequeña isla de los Estados.

CABOS. Los mas notables son: la punta de *Gallinas* y el cabo *Paria* en la Colombia; el cabo *Orange* en el Brasil al E. de la Guayana francesa, el cabo *Norte* al S. del precedente, el cabo *san Roque*, el mas oriental del Brasil, el cabo *Frio* al E. del rio Janeiro, el cabo san Antonio en la embocadura del rio de la Plata; los cabos de las Vírgenes y del Espíritu Santo, en la entrada oriental del estrecho de Magallanes; el cabo Forward en el mismo estrecho y en la estremidad meridional del continente, el cabo de Hornos al S. de la tierra de Fuego, los cabos *Vitoria* y *Pilares* en la entrada occidental del mismo estrecho; el cabo Blanco en el Perú, y la punta Mala, en la entrada del golfo Panamá.

PENINSULAS. Las principales son: la de los Guagiros y la de Paraguna que forman la entrada del golfo de Maracaibo en la Colombia, la de san José al S. de la bahía ó golfo de este nombre, la peninsula de Tres-Montes al N. del golfo de Peñas.

ISLAS. Las principales que dependen de la América del S. son; Las islas de Sotavento, de que hemos hablado en el artículo del Archipiélago de las Antillas, las islas

de *Fernando de Noroña*, al Nordeste del cabo de san Roque, el Archipiélago *Magallánico* ó de la *Tierra de Fuego* separado de la estremidad S. de esta parte de América por el célebre estrecho de Magallanes; á cierta distancia al E. de la mayor que lleva el nombre de Tierra de Fuego, está la isla de los *Estados*, importante por el estrecho de *Lemaire*: al S. la isla de *Hornos* notable por el cabo del mismo nombre: las islas *Malvinas* ó Archipiélago *Falkland*, fueron descubiertos por el capitán *Hawkin* en 1593. La *Georgia austral* ó isla de *san Pedro* al E. de las precedentes, á 420 leguas del cabo *Hornos* al Sudeste de este último, el Archipiélago *Sandwich* ó *Thule Austral* á 450 leguas de la anterior, y del que depende el pequeño grupo del *Marqués de Traversay* al Norte.

Al sudoeste del archipiélago anterior están las *Orcadas Australes*. Al sudoeste de las *Orcadas* están las de *Shetland Australes*, al S. de las cuales se encuentra la *tierra de Trinidad* y las islas *Alejandro I* y *Pedro I*, que son las tierras más australes que se conocen. Volviendo á recorrer las costas, citaremos junto á la *Tierra de Fuego*, el archipiélago de la *Madre de Dios* que se extiende desde el cabo *Pilares* hasta el golfo de las *Peñas*. *Balbi* propone que se le llame archipiélago *Patagónico*. El archipiélago de *Chonos*, al N. de la península *Tres Montes*. El de *Chiloe*, al N. del anterior y dependiente de Chile. El grupo de *Juan Fernandez* y el de *S. Ambrosio*, al O. de Chile: Finalmente el archipiélago de *Galapagos* al O. de la Colombia de que depende, y situado en el Ecuador. *Albermale* es la mayor de sus islas, y despues de ella vienen *James*, *Chatam* y *Carlos*.

LAGOS. El único que merece citarse es el lago *Titicaca* ó *Chucuyto*, entre las repúblicas de Bolivia y del Perú: en una de estas islas llamada *Titicaca* y situada en el lago septentrional á la entrada del canal nació el célebre *Manco Capac*, fundador del imperio de los Incas. En tiempo de lluvias, los grandes espacios de agua que no son más que pantanos, se transforman en inmensos lagos que solo subsisten corto tiempo; entre ellos citaremos en el Alto Paraguai, el lago *Jarayos* y la gran laguna *Ibera* al S. del Paraguai, de una estension menor de la que ordinariamente se le atribuye.

Rios. El *Orinoco*, que atraviesa toda la Colombia, recibe por su izquierda al *Guviara*, al *Meta* y al *Apure* y por su derecha al *Venturi* y al *Caroni*. En la parte superior de su curso se comunica con el río Negro, afluente de las Amazonas por medio del *Cassiquiare*.

El *Marañon*, comunmente llamado de las *Amazonas*, el río mayor del mundo, tiene más de 1500 leguas de curso. Nace en las montañas de *Sicasica*, república de Bolivia, cerca del lago de *Titicaca*, corre con el nombre de *Beni* ó *Paro*, hasta que encuentra al *Apurimac* por su izquierda en el Perú, donde toma entonces el nombre de *Ucayali* ó *Marañon Viejo*, sube al N. y se une en *Tunguragua* con el *Nuevo Marañon*, que viniendo del O. sale del lago *Lausi*, dirigiéndose al E. con el nombre de *Solimoes*, y entra luego en el Brasil, cuya parte setentrional baña, conservando su nombre hasta encontrar al Río Negro, y toma en seguida el nombre de *Río de las Amazonas* hasta desembocar en el mar, en el Ecuador. Los principales afluentes, partiendo de la union de los *Marañones*, son: por su izquierda el *Putumayo* ó *Iza*, el *Caqueta* ó *Yapura*, el *Río-Negro*, aumentado con el *Cassiquiare*, brazo del Orinoco, y con el *Río Blanco* ó *Parima*; por su derecha el *Javary*, el *Jutay*, el *Jurua*, el *Puro*, el *Madera*, del que son tributarios el *Guaporé*, el *Topayos*, llamado *Jurena*, en la parte superior de su corriente, y el *Xingu*. El *Tocantin*, llamado *Para* en la parte inferior de su curso, que se compone del *Tocantin* propiamente dicho, y del *Araguay* ó *Río Grande*, que es el principal brazo. Este río desemboca en el mar al E. del de las Amazonas, con el que se comunica por medio de un canal salado llamado *Tapipuru*, formando de este modo una gran isla llamada *Marajo* ó *Joanes*. El *San Francisco*, uno de los cinco mayores rios del Brasil. El *Parana*, que sale del Brasil, sirve de límite al Paraguai, y recibe por su derecha al *Paraguay*, aumentado con el *Pileomayo* y el *Río Grande* ó *Bermejo*, y por su reunion con el *Uruguay* forma el brazo de mar llamado *Río de la Plata*. Todos estos Rios desembocan en el Océano Atlántico.

MONTAÑAS. El sistema de los Andes ó Peruano nos presenta la gran *Cordillera de los Andes*, cadena inmensa que se extiende desde el istmo de Panamá hasta el cabo *Forward*,

en el estrecho de Magallanes, siguiendo de muy cerca la costa occidental en una direccion paralela. Durante su marcha toma el nombre de los paises que atraviesa. Esta cadena encierra las montañas mas altas del Nuevo-Mundo. El *Chimborazo*, colocado bajo el ecuador, es una de sus mas elevadas montañas, pues llega á la altura de 22,876 pies. El *Cayambé*, que está en el ecuador, y cuya altura es de 20,834 pies, es antípoda del monte *Ofir*, situado en la isla de Sumatra. El *Chimborazo*, que ocupaba el primer lugar entre las montañas mas altas de América, se considera en la actualidad el tercero en altura, por ser de mas elevacion el *Nevado de Sorata*, de 26,936 pies de alto, y el *Nevado de Illiman*, que tiene 23,707 pies, ambos inmediatos y al E. del lago Titicaca. La sierra de *Parime* cubre el territorio de las Guayanas, y dirigiéndose al S. hácia el Brasil toma el nombre de Sierra de *Pacavaina* y de Sierra de *Tucumaque*. El sistema brasileño presenta de N. á S. y en la parte oriental del imperio que lleva este nombre, dos cordilleras importantes: la Sierra de *Dos Vertientes* ó *Cordillera occidental*, la mas larga y menos elevada que recorre el centro del Brasil y separa las cuencas de las *Amazonas* y del *Tocantín* de las de *San Francisco* y del *Parana*. Durante su curso toma diversos nombres, llamándose *Campos Paraisos*, *Santa Marta*, *Arasa*, *Tabatinga*, *Piaulus*, *Yapaba*, etc. La *Sierra de mar* ó cordillera marítima sigue paralelamente las costas desde la embocadura del *San Francisco* hasta el rio de la Plata; la *Sierra del Espinazo* ó *Sierra central*, la mas elevada de todas tres, se estiende detrás de la anterior desde 10° hasta 28°. Al N. se llama *Sierra de las Almas*, y al S. de *Mantequeira*.

La América meridional se divide en 10 grandes esta-dos, que son:

La Colombia, el Perú, Bolivia, Chile, la Patagonia, Río de la Plata, el Uruguay, el Brasil y las Guayanas.

COLOMBIA.

El territorio ocupado por la Colombia está situada entre los 61.° y 85.° de longitud O., y entre los 12.° de latitud N. y 6.° de latitud S. Esta limitado al N. por el mar de las Antillas, y al O. por el Guatemala y el gran Océano, al S. por el Perú y el Brasil, y al E. por la Guayana inglesa y el Océano Atlántico. Su estension es de nordeste á sudoeste de 700 leguas y de noroeste á sudeste de 300. Poblacion 2.000,000 de h.

El clima de esta vasta comarca frecuentemente maltratada por los terremotos está situado en la zona tórrida y es muy cálido, húmedo y mal sano, sobre todo hácia el N. Su temperatura es muy varia segun la posicion y elevacion del terreno, cuya parte occidental está atravesada por las cordilleras en que se encuentran al sudoeste los montes *Chimborazo* y *Cayambé*.

ISLAS. Al N. en el mar de las Antillas se encuentran entre las islas de sotavento, *Mar-garita*, *Tortuga*, *Coche*, *los Testigos*, *los Hermanos*, *Orquilla* y las *Rocas*. Al N. del istmo de Panamá, las pequeñas islas de *San Blas*. Al S. del mismo istmo, en el archipiélago de las *Perlas*. En el golfo de Guayaquil, la isla *Puna*. En el ecuador á 200 leguas al O. de la Colombia, archipiélago *Galápagos*, islas volcánicas de las cuales son las mas notables *Albermale*, *James*, *Chatam*.

Rios. El *Magdalena* corre del S. al N. en la parte occidental de la república, recibe por su izquierda al *Cauca*, y muere en el mar de las Antillas por muchas bocas.—El *Orinoco* nace en las montañas del sistema *Parima*, que atraviesa las Guayanas, corre hácia el N. y en seguida al E. hasta llegar al mar, en el que desagua por muchas bocas, la principal de las cuales se llama *Boca de los Navios*. El *Cassiquiare* que comunica con el Río Negro, afluente del de las *Amazonas*, es uno de los suyos por la izquierda, como tambien el *Guaviar* que es el mayor de todos, el *Meta* y el *Apure*. Por la derecha es el *Caroní* su principal afluente. El rio de las *Amazonas*, que en esta parte se llama todavía *Marañón*, riega el lado sur de la Colombia. Sus afluentes por la izquierda que hace del territorio de Colombia, son: el *Pastaca*, el *Tigre*, el *Napo*, el *Putumayo* ó *Iza* y el *Caqueta*, llamado *Yapura* en la parte inferior de su curso.

GOBIERNO.—El territorio de la Colombia formó una república en diciembre de 1819. Estaba dividida en 12 departamentos subdivididos en 38 provincias; pero en el dia hay tres repúblicas confederadas del modo siguiente:

REPUBLICA DE NUEVA GRANADA.

CINCO DEPARTAMENTOS. *Cundinamarca*, Bogotá.—*Cauca*, Popayan.—*Istmo*, Panamá.—*Magdalena*, Cartagena.—*Boyaca*, Tunja.

REPUBLICA DEL ECUADOR.

TRES DEPARTAMENTOS. *Quito*, Quito.—*Guayas*, Guayaquil.—*Assuay*, Cuenca.

REPUBLICA DE VENEZUELA.

CUATRO DEPARTAMENTOS. *Zulia*, Maracaibo.—*Orinoco*, Varinas.—*Mathurin*, Cumana.—*Venezuela*, Caracas.

CIUDADES NOTABLES.

REPUBLICA DE NUEVA GRANADA.

BOGOTÁ Ó SANTA FÉ DE BOGOTÁ, asiento del gobierno, está situada en una llanura elevada 9313 pies sobre el nivel del mar, y al pié de dos altas montañas que le defienden de los huracanes del E. 40,000h.—*Popayan*, al Nordeste de Quito, sobre el rio de su nombre; al pié de dos grandes volcanes llamados Purace y Sotora. 7.000 h, *Panamá*, en el fondo de la bahía y sobre el istmo á que dá su nombre. 10.000 h.—*Cartagena*, uno de los mejores puertos de la América, y la primera plaza fuerte de la Colombia, esta situada en una isla arenosa y sobre el mar de las Antillas, 18.000 h.—*Santa Marta*, puerto marítimo al E. de la embocadura del Magdalena, 6,000 h.

REPUBLICA DEL ECUADOR.

QUITO, en la pendiente del Pichincha, monte volcánico no lejos del Cayambé y del Cotopaxi, volcán formidable, es ciudad muy grande en una inmensa planicie á 10,178 pies sobre el nivel del mar, con clima frio por tal altura, á pesar de hallarse casi en el Ecuador. Esta ciudad es la segunda de los Incas. 70,000 h.—*Cuenca*, al Sudeste, ciudad industrial con 20,000 h.—*Loja*, al Sudeste de Cuenca en el mismo departamento, es notable por la proximidad de las vastas selvas en que se encuentra el tan precioso arbol conocido con el nombre de *cascarilla de Loja* ó *Quina*. 5,000 h.

REPUBLICA DE VENEZUELA.

MARACAIBO, linda ciudad situada sobre el canal que une el lago y el golfo de su nombre 20.000 h.—*Cumaná*, ciudad importante por su comercio sobre la bahía de Cariaco. 10.000 h.—*Caracas*, capital próxima al mar en un soberbio valle. En 1812 la destruyó casi enteramente un terrible terremoto y entonces contaba 45,000 h.

PERU.

EL PERÚ está situado entre 69° y 84° de longitud E., y entre 3° y 22° de latitud S., sie n. do sus limites por N. la Colombia y el Brasil, por E. el Brasil y Bolivia, y por Sudoeste el Grande Océano. Su largo de Sudoeste á Nordeste es de mas de 500 leguas, y su mayor ancho de Nordeste á Sudoeste de 250. Poblacion 1.700,000 h. La temperatura de esta rica comarca que encierra tantas minas de oro, plata y otros metales, es de las mas variadas. La cima de los Andes ofrece un invierno perpétuo, y jamás se derriten las nieves, y en los valles elevados reina un frio muy vivo. En los bajos por el contrario la temperatura es cálida y las lluvias son continuas. A lo largo de la costa desde 5° hasta 15° de latitud S., es decir, en una estension de 250 leguas de largura y 45 de anchura nunca se ha vistollover. Los rocíos y las nieblas del mar refrescan la tierra.

Rios. Bañan el Perú el *Tunguragua* ó *Nuevo Marañon*, el *Hualagua* titulado *Huamuco* en la parte superior de su curso, el cual se pierde en el Marañon en territorio de Colombia, y el *Ucayali* ó verdadero *Marañon*, asi como sus brazos el *Beni* ó *Paro* y el *Apurimac*. La parte oriental está regada por rios que van á morir en el de las Amazonas en territorio del Brasil, y son el *Javari* que separa en parte la frontera oriental del Brasil, el *Jutái*, el *Jurua*, el *Puro* y el *Madera* que separa en parte el Perú del Brasil.

Lagos. El pequeño lago *Lauri* en suelo elevado es el origen del *Tunguragua*. El gran lago *Titicaca* ó *Chucuito*, dividido entre el Perú y Bolivia.

Gobierno. El Perú formaba una república desde 1821, pero años después se dividió en dos con el nombre de Estado Norte peruano y Estado Sur peruano.

ESTADO NORTE PERUANO

Tres departamentos: LIMA, Lima; LIBERTAD, Trujillo; JUNIN, Huanuco; el territorio de las *Misiones*.


ESTADO SUR PERUANO.

Cuatro departamentos: AREQUIPA, Arequipa; AYA-CUCHO, Huamanga; CUZCO, Cuzco; PUNO, Puno.


CIUDADES NOTABLES.

ESTADO NORTE PERUANO.

LIMA, antes llamada *Los Reyes*, gran ciudad, capital de la República, se halla sobre el Rimac, á dos leguas del mar, experimentando frecuentes terremotos, 70,000 h.—*Callao* á orillas del Grande Occéano, cerca de la antigua ciudad del mismo nombre devorada por el mar en 1746. Después del puerto de Lima es la mejor fortaleza y la primera plaza marítima del Perú 4,000 h.—*Trujillo*, ciudad episcopal fundada por Francisco Pizarro en 1533 cerca del mar. 14,000 h.—*Coxamarca*, sobre el río de su nombre, es una linda ciudad, célebre por la muerte del infortunado Athauvalpa, último de los Incas, ahorcado por los soldados de Pizarro.



(Mujeres de Lima.)



(Lima.)

ESTADO SUR PERUANO,

AREQUIPA, al Sudeste de Lima, ciudad industriosa y comerciante, á 8,319 piés sobre el mar y cerca del terrible volcán del Guaguaputina. 30,000 h.—*Puno*, á 13,688 piés sobre el mar, se halla cerca del lago Tititaca. 5,000 h.—*Cuzco*, al N. de la precedente, es ciu-

dad episcopal y fué capital del imperio de los Incas, de quienes restan todavía muchos monumentos. 46,000 h.—*Huamanga*, ciudad grande é industriosa, situada entre Lima y Cuzco. 25,000 h.

BOLIVIA.

La República de Bolivia, nombre que debe á su libertador Bolívar, existe entre 60° y 73° de longitud O.; 12° y 25° 30' de latitud S., sien-



(Lima.)

do sus límites por N. el Perú y el Brasil, por O. el Perú y el Grande Océano, por S. la Confederación del río de la Plata, y por E. el Brasil. Su extensión del E. á O. es de 300 leguas y su anchura de N. á S. de 250. Población 1,300,000 h.—El clima de este país es parecido en general al del anterior. La parte del Potosí, país tan rico por sus minas de plata, comprendida entre los Andes y el Grande Océano, es árida é inhabitable y ha recibido el título de desierto de *Tacama*.

Ríos. Los principales que corren por N., llevando sus aguas al Madera, afluente del de las Amazonas, son: el *Marmore*, cuyo brazo principal se titula *Río Grande* y después *Guapahí* ó *Guapahíx* y recibe por la derecha al *Sara*, cuya parte superior se llama *Parapiti*; el *Guapore*, que recibe por la izquierda al *San Miguel* ó *Ubai*. El S. es bañado por el *Pitcomayo* que acude al Paraguaí en la república de la Plata.

LAGOS.—Bolivia posee la parte meridional del lago *Titicaca* ó *Chucuito*.

GOBIERNO.—Este estado se emancipó de los españoles en diciembre de 1824; el congreso reunido en Chuquisaca declaró la independencia de la República en agosto de 1825. Hállase dividida en 6 departamentos.

CHUQUISACA, *Chuquisaca* ó *Charcas*, llamada también la *Plata*. LA PAZ, la *Paz de Ayacucho*. URURO, *Ururo*. POTOSÍ, *Potosí*. SANTA CRUZ DE LA SIERRA. COCHABAMBA.

CIUDADES NOTABLES.

CHUQUISACA, capital de la República, ciudad grande, con buenos edificios, en el sitio de la ciudad Peruana de su nombre. 12,000 h.—*La Paz de Ayacucho*, ciudad hermosa en profundo valle cerca del lago de Titicaca. 40,000 h. A poca distancia se alza el *Nevado de Illimani*, monte el mas alto de América después del Sorata.—*Sorata*, ciudad notable por la proximidad del *Nevado* ó *Pico de Sorata*, cumbre la mas elevada del nuevo mundo.—*Potosí*, al pié del *Cerro de Potosí*, que es una mina de plata de las mas inagotables del mundo. 12,600 h.—*Cobija*, lugar próximo al mar en el desierto de Atacama, es puerto franco con el nombre de *Puerto Lanor*, único que posee la República.—*Cochabamba*, rodeada de campiñas fértiles, bien cultivadas. 27,000 h.

PATAGONIA.

La Patagonia descubierta en 1519 por Magallanes, es el nombre que se dá á la parte mas Austral del continente americano, llamada también *Tierra Magallánica*. Balbi la denomina América indígena independiente, toda vez que no ha sido ocupada todavía por ninguna potencia. Existe entre los 36.° y 54.° de latitud S., y entre 65.° y 78.° de longitud O., hallándose limitada al N. por la confederación del Río de la Plata, al O. por el Océano Atlántico, al S. por el estrecho de Magallanes, y al E. por el grande Océano. Chile y la Araucana propia. Su largura es de 450 leguas, y su anchura de 150. Población 200,000 h., y segun Balbi 1,300,000 h.

La Patagonia es montuosa, esteril y salvaje, sujeta á espantosos huracanes y á frecuentes terremotos. El clima de este país es muy frío y espuesto á una temperatura muy

variable. Los pueblos indígenas son, los *Patagones* ó *Tehueltes*, los *Chemchis* y los *Puelches*.

ISLAS.—Las islas y archipiélagos que geográficamente dependen de la Patagonia son las siguientes: *Archipiélago Magallánico* ó de la *Tierra de Fuego*, separado del continente por el estrecho de Magallanes. Entre el inmenso número de islas de este país, que encierra algunos volcanes, se encuentran principiando por la mayor: la *Tierra sur del Rey Carlos*, ó *Tierra de Fuego*, la isla *Hoste*, la de *Navarin* al S., la de la *Desolacion* en la estremidad occidental del estrecho, la cual forma el cabo *Pilares*; la pequeña isla *Hornos* donde está el cabo de Hornos; las islas *Diego Ramirez* al sudoeste de la anterior; la de los *Estados*, separada de la Tierra de Fuego por el estrecho de Lemaire que la descubrió en 1661, cuya isla encierra un establecimiento fundado en 1818 por los ingleses. El Archipiélago de la *Madre de Dios*, comprendido entre el cabo de Pilares y el golfo de Peñas, consta principalmente del Archipiélago de la *Reina Adelaida*, de la isla de *Hanover*, de la de *Madre de Dios*, la grande de *Wellington* y de la de *Campana*. El Archipiélago de los *Chonos* se compone de gran número de islotes entre la península de *Tresmontes* y la isla *Chilvé*.

Rios. El *Rio Negro* que separa en parte al N. la Patagonia de la Confederacion del Rio de la Plata, el *Rio Camarones*, y el *Rio Gallego*, de curso poco conocido.

CHILE.

Este estado, encerrado entre los Andes y el Grande Occéano, existe entre 72° y 77° de longitud O., 25° y 42° de latitud S. con esclusión de la isla Chiló. Son sus límites por N. la Bolivia, por O. y S. el Grande Occéano y por E. los Andes que le separan de la Patagonia. Su largura es de 500 leguas y su anchura de 50. Poblacion 1.400,000 h.

El clima de Chile es benigno y sano, y las estaciones son allí regulares; pero esta bella comarca se halla espuesta á frecuentes terremotos y á las erupciones de los volcanes que hay hasta el número de 20.

ISLAS. El Archipiélago *Chiló* ó el *Ancud* al S. de Chile, *Juan Fernandez*, grupo de dos islas llamadas *Mas á Tierra* y *Mas á Fuera*, á 160 leguas de las costas de Chile. Alejandro Sel Kirk, marinero escocés, fué abandonado en esta isla en 1709, y de regreso á Inglaterra suministró algunos datos á Daniel Foé, que compuso la historia de Robinson Crusoe. *San Felix* y *San Ambrosio* inhabitadas, existen á 200 leguas de la costa.

Rios. El *Solado* que deja al Norte la república de Bolivia, y el *Biobio* que separa el Chile propiamente dicho de la Araucania, que siendo todavía independiente interrumpe el territorio de la República.

GOBIERNO. En 1823 se proclamó la República y en 1826 se dividió definitivamente en 8 provincias que son:

SANTIAGO, ACONCAGUA, *S. Felipe*: COQUIMBO, COLCHAGUA, *Curico*, MAULE, *Cauquenes*. CONCEPCION, VALDIVIA. El archipiélago de CHILOE, *S. Carlos*.

La Araucania propia habitada por un pueblo independiente, el mas civilizado del continente, ocupa el territorio comprendido entre las provincias de Concepcion y Valdivia y tiene por ciudad principal á *Arauco*.

CIUDADES NOTABLES.

SANTIAGO, capital de la república, agradablemente situada á la izquierda del *Mapocho* ó *Topocaluca* en vasta llanura, con silla arzobispal y establecimientos de importancia. 70,000 h. *Valparaiso*, linda ciudad y puerto marítimo muy comerciante al Nordeste de Santiago. 20,000 h. *Coquimbo*, puerto de mar importante por su comercio. 12,000 almas. *La Concepcion*, cerca de la embocadura del *Biobio*, ciudad bien construida, pero en gran parte arruinada por los altillos y valientes indios araucanos en 1823, durante los disturbios que trabajaron á la república. 12,000 h. *Valdivia*, ciudad fortificada con uno de los puertos mas hermosos de la América. 5,000 h..

CONFEDERACION DEL RIO DE LA PLATA.

El vasto territorio perteneciente à esta Confederacion, se halla entre 56° y 72° de longitud O. y entre 19° y 41° de latitud S., siendo sus limites: por N. la republica de Bolivia, por E. el Paraguay, el Brasil y el Uruguay, por Sudeste el Océano Atlántico, por Sudoeste la Patagonia y por O. Chile, del cual está separado por los Andes. Su largo de N. al S. es de 550 leguas, y su ancho de unás 280. Poblacion, 800 000 h.

Este pais goza en la parte oriental de clima muy sano y de suelo muy feraz. El antiguo Tucuman, existente entre Buenos Aires y los Andes, es muy frio y seco en invierno; en la primavera sobrevienen lluvias muy violentas, y los calores del estío son súbitos y muy fuertes.

Rios. El *Paraná*, procedente del Brasil, separa la parte meridional de la república del Paraguay, dirígese al S., por la derecha recibe al *Paraguay*, *Santo Tomé* ó *Salado*, corre al E., admite por la izquierda al *Uruguay* que sirve de límite à la república de este nombre y al Brasil, titulase entonces *Rio de la Plata* formando una vasta embocadura, baña à Buenos Aires y Montevideo y se confunde con el Océano entre los cabos San Antonio al S. y Santa Maria al N., despues de recoger al *Salado* que pasa por la provincia de Buenos Aires. Este rio, de curso muy poco conocido, no debe ser confundido con el *Salado* ó *Santo Tomé*. El *Paraguay* separa por E. la Confederacion del estado del Paraguay, recibe al *Pilcomayo* y al *Rio Grande* ó *Bermejo*, y se pierde en el Parana. El *Rio Colorado* ó *Mendoza*, riega la parte sudoeste de la Confederacion y conduce su caudal al Atlántico, despues de cruzar las soledades de los indios Araucanos. El *Rio Negro* ó *Cusu Leuwu*, que es bastante estenso y divide la Confederacion de la Patagonia, realiza como el Nilo inundaciones periódicas.

GOBIERNO.—En 1810 proclamó Buenos-Aires su independenciam. Despues hicieron causa comun las demás provincias, las cuales adoptaron en 1816 el título de Estados-Unidos del Rio de la Plata, y mas adelante se constituyeron en república con la denominacion de República Argentina. Damos la division de esta época, pues la anarquía dominante en aquellos remotos paises, no permite determinar exactamente su título ni los caracteres de su administracion actual.

La confederacion del Rio de la Plata consta de catorce estados ó provincias que son: Buenos Aires, Entre Rios, Bajada, Corrientes, Santa Fé, Córdoba, Santiago del Estero, Tucuman, Salta, Jujuy, Catamarca, Rioja, San Juan, San Luis Mendoza.

CIUDADES NOTABLES.

Buenos Aires, capital de la república, à la derecha del Rio de la Plata, es la ciudad mas rica, mercantil y poblada del Estado, 80,000 h.—*Corrientes*, sobre el *Paraná*, à poca distancia de su confluencia al Paraguay, 3,000 h.—*Córdoba*, de las mas importantes de la Confederacion, 11,000 h.—*Tucuman*, ciudad de 8,000 h.—*Mendoza*, linda ciudad al pié de los Andes, sobre una elevada llanura, 46,000 h.

REPUBLICA ORIENTAL DEL URUGUAY.

Este estado, comprendido entre 30° y 35° de latitud S., y entre 55° 30' y 60° 43' de longitud O., linda por N. y E. con el Brasil, por S. con el Océano y el Rio de la Plata, y por O. con el Uruguay. Su largura de N. à S. es de 120 leguas, y su anchura de 80. Poblacion, 70,000 h.

El clima de este pais montuoso en la parte oriental y meridional es muy sano.

Rios. El *Uruguay* forma el límite oriental con la Confederacion del Rio de la Plata, y recibe al *Rio Negro*, uno de sus mayores afluentes, al *Cuarey* que citaremos por separar actualmente à esta república del Brasil, y por E. al *Jaguaron*, que despues de servir de línea divisoria entre estos mismos estados va à morir en la laguna de Merin.

GOBIERNO. El Uruguay, gobernado por espacio de nueve años por el feroz Artigas, dependia de Buenos Aires con el nombre de Banda Oriental, cuando los bra-



(Buenos Aires.)

sileños se apoderaron de ella en 1821 y formaron una provincia de su imperio con el título de Cisplatina. En 1825 se declaró el Uruguay independiente y en 1828, ajustada la paz entre el Brasil y Buenos Aires, se constituyó definitivamente el territorio en cuestión en república, denominándose República Oriental del Uruguay.

Hállase dividido el territorio de esta república en nueve departamentos que son: *Montevideo, Maldonado, Camelones, San José, Coloma, Soriano, Paisandu, Durango y Cerro Largo.*

POBLACIONES NOTABLES.

MONTEVIDEO Ó SAN FELIPE. capital de la república, se halla á la izquierda del Rio de la Plata, con puerto vasto y excelente, pero espuesto á los terribles vientos del O. llamados *Pamperos*. 40,000 h.—**Maldonado**, con puerto al E. de la precedente y en la embocadura del rio *Colonia del Sacramento*, en que tambien hay puerto, casi en frente de Buenos Aires.

REPUBLICA DEL PARAGUAY.

Este estado confina por N. y E. con el Brasil, y por S. y O. con la confederacion del rio de la Plata, hallándose entre 20° y 28° de latitud S., y entre 56° y 61° de longitud Oeste. Su largo de N. á S. es de 200 leguas, y su ancho de 65. Poblacion 250,000 h.

El Paraguay es pais fértil, y el clima templado, pero húmedo. El terreno es montuoso en la parte setentrional; el interior, y sobre todo la parte oriental, estan regados por numerosos rios que inundan el suelo en el tiempo de lluvias, ocasionando lagos que ocupan grandes espacios.

Rios. El *Paraná*, procedente del Brasil, baña el límite oriental y separa esta república del mismo Brasil. Por S. hace igual oficio este rio con respecto á la confederacion del de la Plata, y recibe al *Paraguay*, que forma el límite occidental con la misma confederacion.

GOBIERNO. Este pais, descubierto en 1492 por Sebastian Caboto, se hizo independiente en 1813, constituyéndose en república dirigida por dos cónsules. En 1814 fué nombrado dictador por tres años el célebre doctor Francia, el cual tuvo habilidad para continuar en dicho cargo hasta su muerte, ocurrida en 1839. En el largo periodo del mando de tan famoso dictador, el Paraguay ha estado como la China, sin comunicarse con los demás pueblos ni permitir que entrase ningun extranjero, sopena de ser retenido prisionero. Al dictador volvieron á suceder cónsules en la presidencia de la república, cuyo territorio se halla distribuido en 20 círculos.

POBLACIONES NOTABLES.

ASUNCION, capital de la república á la izquierda del Paraguay, con 12,000 habi-

lantes.—*Itapua*, á orillas del Paraná.—*Tevego*, ciudad fundada por el dictador, en las márgenes del Paraguay, y en la parte mas setentrional del estado. *Villa Rica*, con 4,000 habitantes.

IMPERIO DEL BRASIL.



(Armas del Brasil.)

Este inmenso pais existe entre 4° de latitud N. y 33° de la de S., y entre 37° y 74° de longitud O., siendo sus limites por N. la república de Colombia y las Guayananas inglesa, holandesa y francesa, por E. y S. el Océano Atlántico, y por O. la república del Iruguay, la confederacion del rio de la Plata, y las repúblicas del Paraguay, Bolivia, Perú y Colombia. Su mayor largura de N. á S. es de 925 leguas, y su anchura de E. á O. de 915. Poblacion, 5.000,000 de h.

Esta vasta comarca disfruta de un clima delicioso y sano, no obstante los grandes calores que se esperimentan. La parte N. se halla cubierta de selvas y es inundada con frecuencia por las aguas del rio de las Amazonas y de otros caudalosos que con él se juntan. Dichas aguas forman lagunas muy estensas, por cuya razon es menos sana aquella parte que la meridional, la cual es en general montuosa y goza de un cielo puro y de un suelo de los mas agradables y ricos por su fertilidad.



El interior del Brasil está habitado por naciones indias salvajes, distinguiéndose entre ellas los *Botocudos* ó *Engerecmogos*, los *Mundurucos*, los *Manitivitanos*, los *Guanos*, los *Bororos*, los *Tapinambos*, los *Petivares*, etc.

ISLAS.—La de *Marajo* ó *Joanes*, en las embocaduras del río de las Amazonas y del *Para*; la isla *Caviana* al N. de la precedente y en la embocadura de las Amazonas; la isla *Marañan*, á la entrada del río de este nombre; Fernando de Noroña, islote estéril, á unas 80 leguas al O. del cabo san Roque, la isla de *Santa Catalina*, cerca de la costa, la isla *Grande* al S. del río Janeiro, los islotes de la *Trinidad* y *san Pablo*; el primero á los 21° de latitud S., y el segundo en el 1. de latitud N.

RÍOS.—De entre los grandes ríos que riegan este país citaremos el de las Amazonas, del que hemos hablado en el artículo América Meridional. Por la izquierda recibe al Putumayo ó Iza, al Caqueta ó Yapura que así como el río Negro proceden de la Colombia. Los afluentes de la derecha son: el Javay que separa el Brasil del Perú y sale de este país, así como el Jutay ó Hyatahy, el Jurna ó Hyarua y el Puro, el Madera que enriquecido con el Guaporé, sirve también de límite con el Perú; el Tapayos, llamado Juruena ó Jurena en su parte superior, el Xingu. El Tocantín aumentado por el Araguay, toma el nombre de Pará en la parte inferior, y se confunde con el Amazonas al morir en el Atlántico. El san Francisco corre de S. á N. en la parte Oriental del imperio, y va á morir por E. en el mismo Atlántico. El Paraná baña la parte meridional, corre al Sudoeste, separa el imperio del Paraguay, y entra en la confederación del río de la Piata, después de recibir al Paranaíba, al Tieté y al Curitiba ó Iguazu.

El *Paraguay* baña al Estado en su parte superior solamente, y el *Uruguay* sirve de límite al imperio con la confederación del Río de la Plata hasta el *Cuarey*, uno de sus afluentes de la izquierda.

GOBIERNO.—Esta inmensa comarca que fué descubierta en 1505 por Alvarez Cabral, se separó de Portugal en 1822, habiendo tomado el título de imperio. El gobierno es una monarquía constitucional, compuesta del emperador, del Senado y de los representantes del pueblo.

Divídese el Brasil en 18 provincias clasificadas por las regiones siguientes:

REGION DEL NORTE. Pará, Marañon, Piachi, Ciara ó Ceara.

REGION DEL ESTE. Río grande del Norte, Alagoas, Paraíba, Pernambuco, Serguipe, Bahía, Espíritu Santo, Río Janeiro.

REGION DEL CENTRO. Minas Geraes, Goyaz.

REGION DEL OESTE. Mato-Groso.

REGION DEL SUR. San Pablo, Santa Catalina, Río Grande ó de San Pedro.

CIUDADES NOTABLES.

PARÁ, puerto en la embocadura del Tocantín, ciudad muy comerciante. 20,000 h.—*Marañon*, ciudad fundada por los franceses con puerto muy concurrido. 20,000 h.—*Recife*, conocido comunmente en el comercio con el nombre de Pernambuco, es ciudad muy fortificada y de las mas comerciales. 60,000 h. *San Salvador*, comunmente *Bahía* á 600 pies sobre el nivel del mar, y en parte sobre la Bahía de Todos los Santos, fué capital del Brasil hasta 1773. 100,000 h.—RÍO JANEIRO, ó simplemente Río. capital del imperio, es una gran ciudad con soberbia bahía que forma uno de los puertos mas hermosos de la América. 100,000 h.

GUAYANAS.

Bajo el nombre general de Guayanas se comprende ordinariamente todo el país encerrado entre el Océano, el Orinoco, el Amazonas, el Río Negro y el Casiquiare que junta al Orinoco con el precedente. Esta comarca ceñida por dichos ríos y el Atlántico, forma como una especie de isla grande. No hablaremos en este artículo de la Guayana española que pertenece a la Colombia, ni de la Guayana portuguesa que depende del Brasil, y solo diremos algunas palabras sobre la parte bordeada por el mar, distribuida

entre los ingleses por noroeste, los holandeses en el centro y los franceses al sudoeste. Este vasto país se halla ocupado en el interior por naciones independientes y por tres repúblicas de negros, *Auka*, *Savameca* y *Cotica*, reconocidas por la Holanda en 1809. Población 280,000 h.

Las tres Guayanas están entre 4° y 8° de latitud N., y entre 53° y 62° de longitud O. dándoseles la largura de 225 leguas, y la anchura de 100.

El clima de este país, cuyas costas son muy bajas y sufren frecuentes inundaciones, es muy mal sano, las lluvias duran siete meses, y en los cinco restantes reina una gran sequía por los calores que son insoportables.

Ríos. El *Oyapok* separa el Brasil de la Guayana francesa, y el *Maroni* que pasa por esta última la sirve de límite en parte con la Guayana holandesa bañada por el *Surinam* que cruza por ella. El *Esequebo*, el *Demerari* y el *Berbice* riegan la Guayana inglesa.

GUAYANA INGLESA, dividida en dos gobiernos. Población, 145,000 h. *Jorge-Town* (antes *Stabroek*), capital de la colonia importante por su comercio. 40,000 h.—*Nueva Amsterdam*, residencia del gobernador.

GUAYANA FRANCESA. Población 65,000 h.—*Cayena*, capital de la colonia: pequeña ciudad edificada sobre la isla de Cayena con buen puerto y una ciudadela. 3,000 h.

GUAYANA HOLANDESA. Población, 70,000 h.—*Paramaribo*, capital de esta colonia situada sobre la izquierda del *Surinam* a seis leguas de su embocadura. 20,000 h.

MUNDO MARITIMO O CONTINENTE AUSTRAL.

OCEANIA.

Esta quinta parte del mundo, comprendida entre la América y el Asia, consta de todas las islas diseminadas por el grande Océano, llamado impropriamente Mar del Sur, y Océano Pacífico. Una de dichas islas, denominada vulgarmente Nueva Holanda, pero mejor Australia, de una estension casi igual a la de Europa, toma el título del continente.

Los límites de la Oceanía son: al Oeste el Océano Indio, al Noroeste el estrecho de Malaca, el mar de la China, la isla Formosa y las de Lieoukhieou y del Japon; al Norte el Grande Océano Boreal, al Nordeste y al Este el Grande Océano que la separa de América, y al Sur el Grande Océano Austral. Población, 30,000,000 h.

MONTAÑAS. Las islas de la Malesia son montuosas, particularmente en el interior que todavía no ha sido completamente examinado. La Polinesia ofrece en el Archipiélago de Awai el monte *Mouna-Roa* de 16,940 pies, uno de los mas elevados del globo. La Melanesia presenta en la Australia la cadena de montañas *Azules* que se dirige de Nornordeste a Sudoeste en la parte occidental.



(Naturales del país.)

MARES. El de *Java*, entre la isla de este nombre y Borneo; el mar de la *Sonda* entre Bali, Sumbava, Flores, las Celebes y Borneo; el mar de las *Molucas*, al Sur de estas islas, y desde Flores hasta las islas Arrou; el mar de las *Celebes* entre la isla de este nombre, Borneo y Mindanao, el mar de *Mindanao* entre las islas Mindanao, Palawan y Borneo, el de *Lanchidol* entre la Nueva Guinea, las islas Arrou, Timorlaut, Timor y la Australia; el mar de *Coral* entre la Nueva Caledonia, las islas de Salomon, la Nueva Guinea y la Australia.

GOLFOS y BAHIAS. Los mas considerables son: en la Nueva-Zelanda (Polinesia) la