

La *Mesía* se extendía desde el monte *Hemus* al *Ister*, y era según parece lo que en el día llamamos *Servia* y *Bulgaria*. Sus principales ciudades eran: *Singidunum*, hoy *Belgrado*, *Bononia*, hoy *Viddin*.

La *Raethia* ó *Recia* ocupaba en los Alpes el país de los *Guisones* y el *Tirol*. Sus principales ciudades eran: *Curia*, hoy *Coira*, *Tridentum*, hoy *Trento*.

La *Vindelicia* lindaba al Norte con la *Recia* y comprendía la parte de *Baviera* que hoy está al *Mediodía* del *Danubio* y una parte de la *Suavia*. Sus principales ciudades eran: *Birgentia*, hoy *Bregentz*, *Samulocenis*, hoy *Salgen*, *Damasia* que después fue llamada por *Augusto* cuando estableció en ella una colonia romana, *Augusta Vindelicorum*, hoy *Ausburgo*; *Regina*, hoy *Ratisbona*.

La *Norica* ocupaba lo que llamamos hoy *Alta Austria*, gran parte de la *Baja*, la *Estiria* y la *Corintia*. Sus ciudades principales eran: *Boiodurum*, hoy *Yunstadt*, á la orilla derecha del *Yun*, en su desagüe en el *Danubio*; *Lauriacum*, gran capital entonces, hoy *Burgo de Lorch*, *Jucavum*, hoy *Salburgo*.

La *Dalmacia* ó *Hiria* comprendía la *Croacia* ó *Liburnia* al *Mediodía* de la *Savia*; la *Bosusa*, la *Dalmacia* y parte de la *Albania superior*. Sus ciudades principales eran: *Signia* ó *Senia*, hoy *Segna*; *Jadera*, hoy *Zara*; *Salona* que está arruinada; *Epidaurus* *Ragusí-Vecchio*; *Lissus*, hoy *Aliso*.

De la *Siria* y de la *Fenicia* hemos hablado ya particularmente en el párrafo referente al *Asia-Menor*, hemos tratado también de la *Cilicia* y la *Galacia*. Respecto á esta última provincia solo nos resta añadir que situada al *Mediodía* de la *Paflogonia*, fue fundada por algunos *Galos* de los que robaron el templo de *Delfos* y pasaron después al *Asia*. Estos *Galos* fueron subyugados por los *Romanos* y *Augusto* convirtió su país en provincia romana.

Hemos ya hablado antes del *Egipto*.

### Provincias libres.

Además de las provincias senatoriales é imperiales que acabamos de describir había muchas otras que permaneciendo libres eran gobernadas por los soberanos que el imperio había consentido en dejarles, aunque siempre bajo la autoridad de los emperadores. Las citadas provincias eran en *Europa*: *Segusio* ó *Suza*; la *Iiria* durante una corta época; y la *Tracia* que había formado parte de la *Grecia* y del imperio de *Alejandro*; en *ASIA*, la *Capadocia* y la *Licia*, de las cuales hemos hecho mención al tratar del *Asia-Menor*; la *Comagena*, la *Pelmirana*, la *Judea* y la *Isla de Rodas*; en *AFRICA* la *Mauritania*, de la cual pronto pasaremos á ocuparnos.

La *Comagena* estaba al *Este* de la cordillera del *Tauro* hacía la orilla derecha y superior del *Eufrates*. La *Palmirana*, en la parte oriental de la *Siria* donde tenía su célebre *Palmira*. La *Judea* formaba parte de a *Palestina* que formaba á su vez parte de la *Siria*. La *Isla de Rodas* al *Sur* del *Asia-Menor* estaba unida naturalmente á ella. La *Mauritania*, que durante algún tiempo había conservado su gobierno, fue dividida en dos provincias romanas, bajo los nombres de *Mauritania-Cesárea*, que hoy forma parte de la *Argelia*, y *Maurinania-Tingitana*, hoy imperio de *Marruecos*.

Después de la muerte de *Augusto* y del advenimiento de *Trajano*, sufrió el imperio romano algunos ligeros cambios en su division, originados por sus nuevas adquisiciones. Penetra *Trajano* en la *Dacia*, y la convierte en provincia romana; conquistadas la *Palestina* y la *Arabia Petrea*, sufren igual suerte; entran por fin en el imperio la *Armenia*, la *Mesopotamia* y la *Asiria*. Reconocen luego el poder de *Roma* los reyes de la *Iberia*, la *Albania*, la *Colquida* y toda la costa Oriental del *Ponto-Euxino*. Sucumbe al Nor-

oeste de *Europa* la *Bretaña*, llamada *Britannia* y *Albion*, por la blancura de sus costas. Fue definitivamente incorporado al imperio todo este territorio por *Vespasiano* que lo dividió en tres provincias.

La *Dacia*, que acabamos de nombrar y que comprendía una parte de la *Hungria*, la *Transilvania*, la *Moldavia* y la *Valáquia*, estaba cortada al Oeste por la *Germánia* y la *Panonia*; al Norte por los montes *Carpatas* y el *Tiras*, *Danaster* ó *Dniester* que la separaba de la *Sarmatia*; al Este por estero y el *Ponto Euxino*, que se unía con el *Danubio* por la parte de *Mediodía*. La parte superior del *Danubio* la ocupaban los *Dacios*; la parte inferior ó los desembocaderos, los *Getas*. Sus ciudades principales eran *Sarmizegethusa*, hoy *Gradisca*, sobre la *Sargestia*, llamada después *Ulpia-Trajana*; *Tibiscus*, hoy *Temeswar* á poca distancia de las grandes trincheras con que los *Romanos* defendían las fronteras occidentales de la *Dacia* contra las incursiones de los *Bárbaros*; *Apulum*, hoy *Galafeivar* sobre el *Marisius*, ó *Marisus*, río tributario del *Tibiscus*.

El emperador *Aureliano*, hácia el año 275 de *Jesucristo*, hizo también alguna variación en los límites del imperio. La *Osroena* vió cubrir su frontera con una cinta de fortalezas, y *Nisibe* fue el principal baluarte del Oriente. El abandono de la *Dacia* por *Trajano*, fue compensado con la adquisición completa de la *Palmiria*, la mas oriental de las provincias de *Siria*, cuya reina, *Cenobia*, después de defender valerosamente su pequeño imperio, fue vencida por *Aureliano* y conducida á *Roma*, cargada de cadenas de oro, para que realizara el triunfo de los vencedores.


No logró menos *Diocleciano* que hácia el año 300 de *Jesucristo* se hizo ceder muchas provincias por los *Persas*, entre otras la *Arzanenia*, cuya capital era *Amida*; la *Zabdienia*, cuya capital era *Bezabdi*, en una península formada por el *Tigris*; la *Moxoenia*, al Nordeste de la *Arzanenia*; la *Gordienia* al Sudeste de la *Moxoenia*, célebre cuna de los *Carducos*; la *Iberia*, situada mas al Norte, hácia el *Cáucaso*, de suma importancia por contener las gargantas *Caucasianas* y *Sarmáticas*, únicos puntos por donde los *Bárbaros* pudiesen penetrar en territorio del imperio.

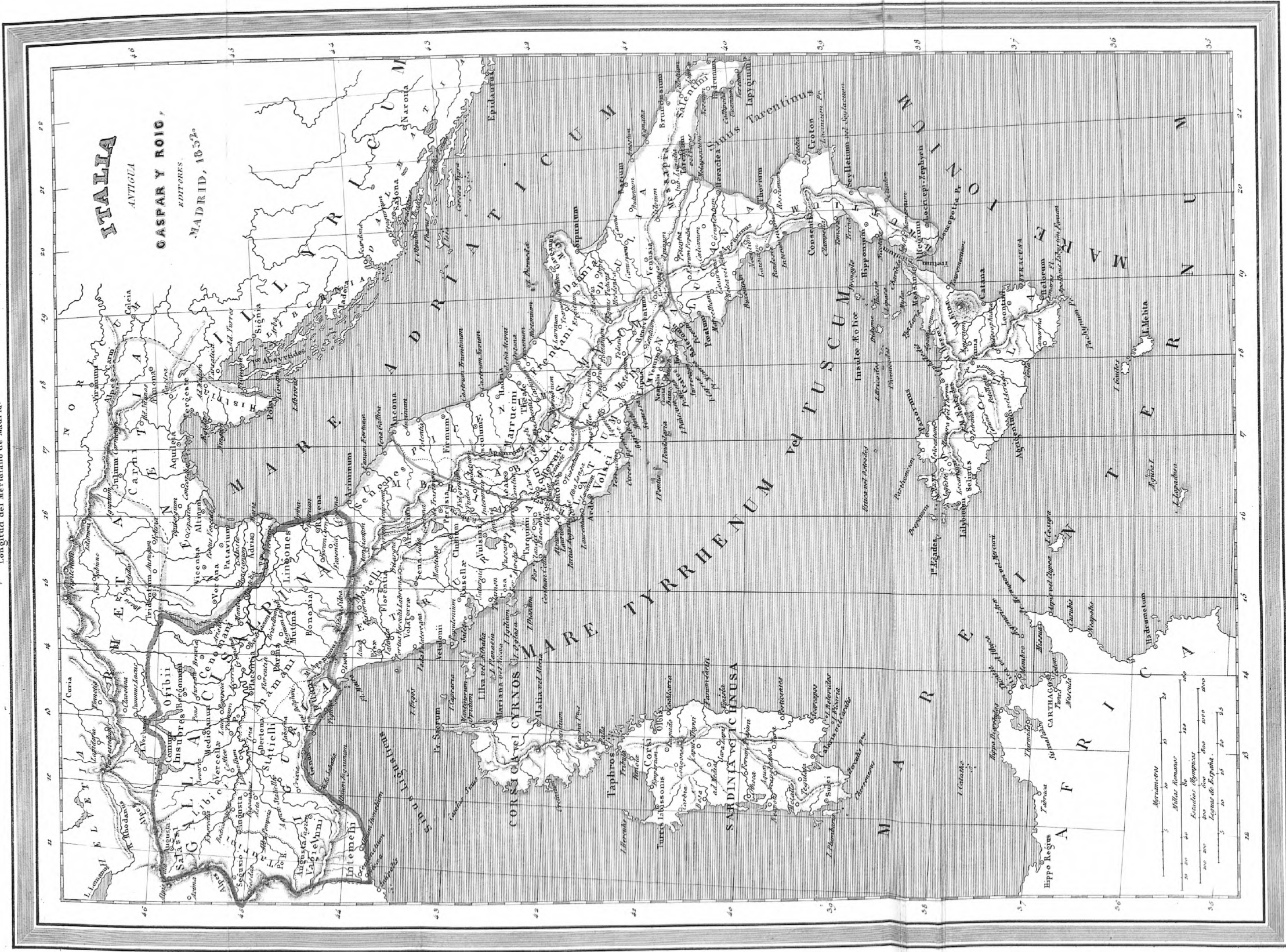
Conoció este príncipe que un imperio tan vasto y rodeado de poderosos enemigos era demasiado peso para un solo hombre, y lo dividió en cuanto á la administracion en cuatro departamentos. Con la *Tracia*, todas las provincias del *Asia* y el *Egipto* formó el mas rico y populoso, y declaró por su capital á *Nicomedia*. Formó el segundo con la *Italia*, las islas del *Mediterráneo*, el *Africa* desde el río *Molochath* hasta la grande *Syrta*, y las provincias comprendidas entre el *Danubio* y la *Italia*: la *Recia*, la *Vindelicia*, la *Norica*, la *Panonia Superior*, de todas las cuales fue capital *Milan*, que ya ocupaba el puesto de segunda ciudad de *Italia*. Constituyó el tercero con la *Iiria*, la *Panonia Superior*, las dos *Mecias*, la *Macedonia*, y la *Acaya* ó *Grecia*, cuya capital fue *Sirmium*, situada á la orilla izquierda del *Danubio*. Compuso el cuarto con la *Bretaña*, las *Galias*, la *España* y la *Mauritania Tingitana*: declaró capital á *Tréveris*, situada á orillas del *Rhin*.

Subió *Constantino* el Grande al trono por los años 329 de *Jesucristo*, y lo trasladó á *Bizancio*. Desde esta época ya no volvió á cobrar el imperio su primitivo esplendor; parecióse cada día mas á la flor que va agotándose por momentos cuando la trasplantan en suelo extranjero. Terminó su existencia no pudiendo resistir á los repetidos golpes de los *Hunos* y los *Godos*.

Concluiremos añadiendo cuatro palabras sobre la gran ciudad que por espacio de muchos siglos fue la capital del imperio de los *Césares*.

*Roma* está situada entre las dos riberas del *Tiber*;





su fundacion data de 752 años antes de Jesucristo. Ocupaba siete colinas y una circunferencia de mas de seis leguas. No tenian igual sus edificios ni en el número ni en la magnificencia. Reuníanse sus ciudadanos en el Capitolio, desde el cual dictaban leyes al resto del universo. El Panteon (obra de Vitruvio) convertido hoy en iglesia de Santa Maria de la Ro-

tonda, se distingue por la elegancia y solidez de su arquitectura. El coliseo que mandó construir Vespasiano, el mas vasto teatro que jamás haya existido, podia contener 100,000 espectadores, de los cuales hasta 80,000 podian. estar sentados El puente Oelius, construido por Adriano, es uno de los mas hermosos de Italia.

# ITALIA ANTIGUA.

NOTICIAS PRELIMINARES.

La Italia, cuna de la grandeza romana y tal vez de todas las del mundo, es el país que ha pasado por mas vicisitudes, y el que ha sufrido el yugo de mas número de dominadores. Mas nos corresponde á nosotros presentar aquí la sucesion de dueños, ó vencedores de la antigua patria de las bellas artes; debemos limitarnos á hablar de cuál fue su estado hasta la invasion de los Bárbaros.

La Italia recibió de los Griegos en su principio el nombre de *Cenotria*, luego el de Ausonia por los distintos pueblos que la habitaron: llamóse tambien *Hesperia*, ya por el monte *Hesperos*, nombre que significa la tarde, ya porque estaba al Poniente de la Grecia: llamóse al fin *Italia*, de *Italís*, uno de sus reyes, denominacion, sin embargo, que en los primeros tiempos únicamente se aplicaba á una pequeña porcion de terreno muy cercana al Tiber. Aplicaban tambien los Griegos á España el nombre de *Hesperia*; pero añadiéndole la calificacion de *grande* para diferenciarla de Italia.

Daremos á conocer ante todo las mas notables circunstanacias de la Italia antigua: nos ocuparemos despues de la division y descripcion de sus principales poblaciones.

## GEOGRAFIA.

**Límites.** La Italia tenia los siguientes límites: al Norte, los Alpes, cuya cordillera tomaba distintos nombres; al Oeste el mar Tirreno; al Sur el mar de Sicilia, y al Este el mar Adriático.

**Mares y golfos.** Por los límites que dejamos señalados está visto que excepto por la parte del Norte la Italia está rodeada de mares que forman en las costas varios golfos.

En el mar Tirreno se notan el *Ligustinus sinus*, golfo de Liguria ó de Génova; el *Vesiciacus sinus*, golfo de Gaeta; el golfo de Nápoles; el *Paestanus sinus*, golfo de Salerno; el *Laus sinus*, golfo de Policastro; el *Terinaeus vel Hipponiatus sinus*, golfo de Santa Eufemia; el *Bruttius*, un poco mas al Sur hacia el *Fretum siculum* ó Faro de Mesina.

En el mar de Sicilia hay el *Scylaciussinus*, golfo de Esquilache, al Sur de Italia: el *Tarentinus sinus*, golfo de Tarento, un poco mas arriba hacia el Nordeste.

El mar Adriático ó superior que comunica con el Mediterráneo por el canal de Otranto de unas once leguas de anchura, canal que separa la península Itálica de la Helénica, forma el *sinus Unias*, golfo de Maufredonia; el *Tergetinus sinus*, golfo de Trieste; el *Flanaticus sinus*, golfo Cuarnero, golfo casi lleno de islas que forma la península Histria.

**Montes.** Los Alpes encierran la Italia de Noroeste

á Nordeste, y los Apeninos la atraviesan en toda su estension de Noroeste á Sudeste. Los Alpes en diversos puntos de su cordillera semicircular toman diversos nombres, á saber: *Alpes maritimos* desde las orillas del Mediterráneo hasta el nacimiento del Po y el monte Viso; *Alpes cotianos* entre las corrientes del Po y del Stura, en los que va comprendido el monte Cenis; *Alpes griegos*, los del monte Genevre; *Alpes apeninos*, los del Mont Blanc, San Bernardo (el Grande), el monte Rosa y el Simpron; *Alpes rhéticos* mas hacia el Este; *Alpes cárnicos* desde las orillas del Drava hasta las del Dava.

La larga cordillera de los Apeninos, que atraviesa la Italia en toda su estension, marca la línea culminante y divisoria de las aguas de los mares Tirreno y Adriático. Las cumbres mas conocidas de esta cordillera, son: al Este *Fiscellus*, hoy llamado Vittoria, al Norte de la corriente del Tronto; el *Pulenus* ó Pelena, al Norte de la corriente del Saugro; el monte *Garganus* ó Gargano, sobre el golfo Urias; el *Vultur* ó San Agustin, al Sur de la corriente del Aufido al Oeste el *Argentarius*, al Sur de la corriente del Ombrona el *Soracte*, á la derecha del Tiber; el monte *Massicus*, cerca de la embocadura del Liris, hoy Garigliano; el *Vesubio*, á corta distancia del golfo de Nápoles.

**Rios.** La Italia tiene muchísimos riachuelos y corrientes de agua, pero únicamente posee un rio grande, que es el *Padus* ó Pó, que la atraviesa de Oeste á Este en su parte Septentrional, y era llamado por los antiguos *Eridanus*. Nace en el monte Viso, y desemboca en el Adriático por distintos puntos. Recibe en su corriente, por la izquierda el Duria, el Stura, el Sesia ó *Sessites*, el Tesino ó *Ticinus*, que sirve de desagüe al lago Mayor ó *lacus Verbanus*; el Adda ó *Addua*, que atraviesa el lago *Larius* ó de Como; el *Mincius* ó Mincio, donde desagúa el gran lago *Benacus* ó de Garda. Por su derecha se le reunen el *Tanarus* ó Tanaro, el Trebia, el Taro, el *Gabellus* ó Sechia, el *Scultena* ó Panaro y el *Rhenus* ó Reno.

Todos los demás rios de Italia merecen, aunque pequeños, especial mencion por la celebridad histórica de que la mayor parte gozan. Desembocan en el mar Tirreno el *Macra*, hoy Magra, que separaba la Italia propiamente dicha de la Galia Cisalpina; el *Anser* ó Serchia; el *Arnus* ó Arno; el *Ombro*; el *Marta*, donde desagúa el lago Bolsena, el Tiber, donde desagúa el Anio; el *Liris* ó Garigliano; el Voltorno; el *Silarus* ó Sela y el *Laus* ó Lao, que daba su nombre al golfo en que desemboca. El golfo de Tarento, llamado tambien el mar de Ausonia, recibe muchas corrientes de agua, como el *Crathis*, *Siris*, *Aciris*, *Acalandrus*, *Casucutum* y *Bradanu*. En el mar Adriático desembocan el *Anfidus* ó Ofanto; el *Carbalus* ó Cervaro; el Fronto; el *Truentus*; *Tifernus*; el *Sagrus* ó Sangro; y el *Metaurus* ó Metauro, al Oeste de Ancona. Desembocan en él igualmente ademas del

Po, ya mencionado, el *Athesis*; el *Medoacus* ó Brenta; el *Plavis*; el *Tilavemptus* ó Tagliamento, el *Sontius* ó Izonzo; y el *Arsia*, que viniendo de Histria, desemboca en el golfo Flanati, río, que segun los antiguos, formaba por este lado el límite de la Italia.

*Islas.* En la Italia antigua hay tres grandes islas y otras mucho mas pequeñas. Las grandes son Sicilia, Cerdeña y Córcega.

La Sicilia está separada de la punta Sudoeste de Italia por el estrecho de su nombre, en el cual se encuentran los dos escollos de los peñascos de Scila y el remolino de Caribdis; escollos colocados uno en frente de otro; terribles en otro tiempo para los navegantes.

La Sicilia, cuya circunferencia es de unas 160 leguas, está dividida en tres partes ó llanuras por una cordillera de montes, continuacion de los Apeninos, llamada por los antiguos *montes Pelorias*. Terminan los tres brazos en tres promontorios, el Pelora, el Pachinum y el Lilibeo, de los cuales se llamó *Trinacria* la Sicilia. Hay ademas en esta isla el *Etna*, espantoso volcan en que los poetas de la antigüedad colocaron las fraguas de Vulcano y la mansion de los ciclopes. Las ciudades mas notables eran: *Panormus*, hoy Palermo; Siracusa, patria de Teocrito, y del geómetra Arquimedes, que la defendió contra los Romanos; *Messana*, hoy Mesina, la primera de que estos se apoderaron; *Enna*, hoy Castro Giovanne, en cuyos alrededores se suponía que Pluton habia robado á Proserpina; *Acragus* ó *Agrigentum*, hoy Gergenti Vecchio, entonces una de las mas grandes ciudades de la provincia.

La isla de *Sardinia* ó Cerdeña, llamada *Ichnusa* por los Griegos, debe su nombre, segun se conjetura á un tal *Sardus* que condujo á ella una colonia de Africa. Su principal ciudad era *Calaris* ó *Caralis*, hoy Cagliari.

La isla *Corsica* ó de Córcega, llamada tambien *Cyrrnos* por los Griegos, separada de la Cerdeña por el estrecho de *Taphros*, hoy de Bonifacio, y empezada á poblar por los Ligures, tenia por ciudad principal á *Mantinatorum oppidum*, hoy Bastia.

### Division politica.

La Italia antigua, como la que hoy conocemos, debió dividirse en *Italia septentrional* ó *Superior* é *Italia meridional* ó *Inferior*, dos grandes porciones de territorio, entre las cuales hay el *Latium* que formaba parte de la Italia central.

### Italia septentrional ó Superior.

La *Italia Superior* comprendia la Galia Cisalpina, la Venetia, la Liguria, la Etruria ó Toscana, la Umbria y el Lacio.

La *Galia Cisalpina*, esto es, Galia, aguende los Alpes, llamada tambien *Galia togata*, por referencia á los Romanos, porque sus habitantes podian vestir la toga romana, tomó su nombre de la Galia, porque la poseian en su mayor parte varios pueblos galos, y aun se cree que las mas de las naciones que habitaron la Italia eran de origen galo, ó descendian de los Galos. Estendiase desde la falda oriental de los Alpes hasta las orillas del mar Adriático; encerrábase por el Norte la Recia y por el Sur el Rubicon, famoso rio que hoy lleva el nombre de Fiumesino, famoso rio en el Adriático al Noroeste de Ariminum y encerraba al Norte la Italia propiamente dicha, separándola de la Galia Cisalpina.

Estaba esta dividida en dos por el Po: una al Norte llamada *Galia traspadana* y otra al Sur llamada *Galia cispadana*.

La *Galia traspadana* comprendia particularmente lo que hoy se llama Lombardia y parte del Piamonte. Sus principales pueblos eran: al Poniente del Piamonte, *Taurini*, cuya capital era *Augusta Torinorum*, hoy Turin; al Oeste de la capital y al pie de los Alpes, *Seguiso*, hoy Susa, residencia que fue de un reyezuelo llamado *Cottius*, amigo particular de Augusto, del cual les vino el nombre á los Alpes Cottianos. Residían en el valle de Aosta los *Salassi*, fundadores de la ciudad *Augusta Prætoria*, hoy Aosta; mas abajo tenían los *Libici Eponedia*, hoy Yorea; *Vercellæ*, hoy Verceil y Novaria, hoy Novara. Mas al Este los *Insubes* poseian *Mediolanum*, hoy Milan; *Ticinum*, llamada despues *Papo* y hoy Pavia; *Lacus Pompeia*, hoy Lodi. Los *Orobii* poseian *Comum*, hoy Como, cuna de Plinio el jóven; *Bergamum*, hoy Bérgamo; los *Cenomani*, Cremona *Brixia*, hoy Brescia, y la tan celebrada Mantua, cuna y sepulcro de Virgilio.

La *Galia cispadana* tenia por ciudades principales, *Aquæ Statiellæ*, hoy Aquis; *Asta*, hoy Asti; *Bondicomagus* cerca del Po, de la cual solo existen ruinas; *Dertona*, hoy Tortona; *Placentia*, hoy Piacenza ó Pláscencia á orillas del Po, cerca el desembocadero del Trebbia; Parma; *Bononia*, hoy Bolonia, que antes de los Galos y en tiempo de los Toscanos se llamó *Felsina* y *Ravenna*, hoy Rávena en el Adriático.

La *Venetia*, parte de la Galia Cisalpina, tomó su nombre de los *Veneti*, nacion Iliria, que entró en Italia por este lado y arrojó á los *Eunagenas* á los Alpes rhetianos. La ciudad de Venetia mas cercana al Po, era Atria ó Matria, hoy Adria, que dió su nombre al mar Adriático. *Pavium*, hoy Pádua, patria de Tito Livio, era la capital de los *Veneti*, á quienes pertenecia tambien la ciudad de Verona, patria de Catulo y de Vitruvio sobre el *Athesis*. Al Norte de la Venetia estaban los *Carni*, que ocupaban el espacio de los Alpes de su mismo nombre y la ciudad llamada tambien ó como de ellos la Carinola. Las principales ciudades de este territorio eran: *Aquileia* destruida por Atila, *Vedinum*, hoy Udina; *Julium Carnicum*, aldea hoy, llamada Zuglió; *Tergeste*, hoy Trieste, situada en el fondo de un golfo que llevaba su nombre, *Tergestinus sinus*.

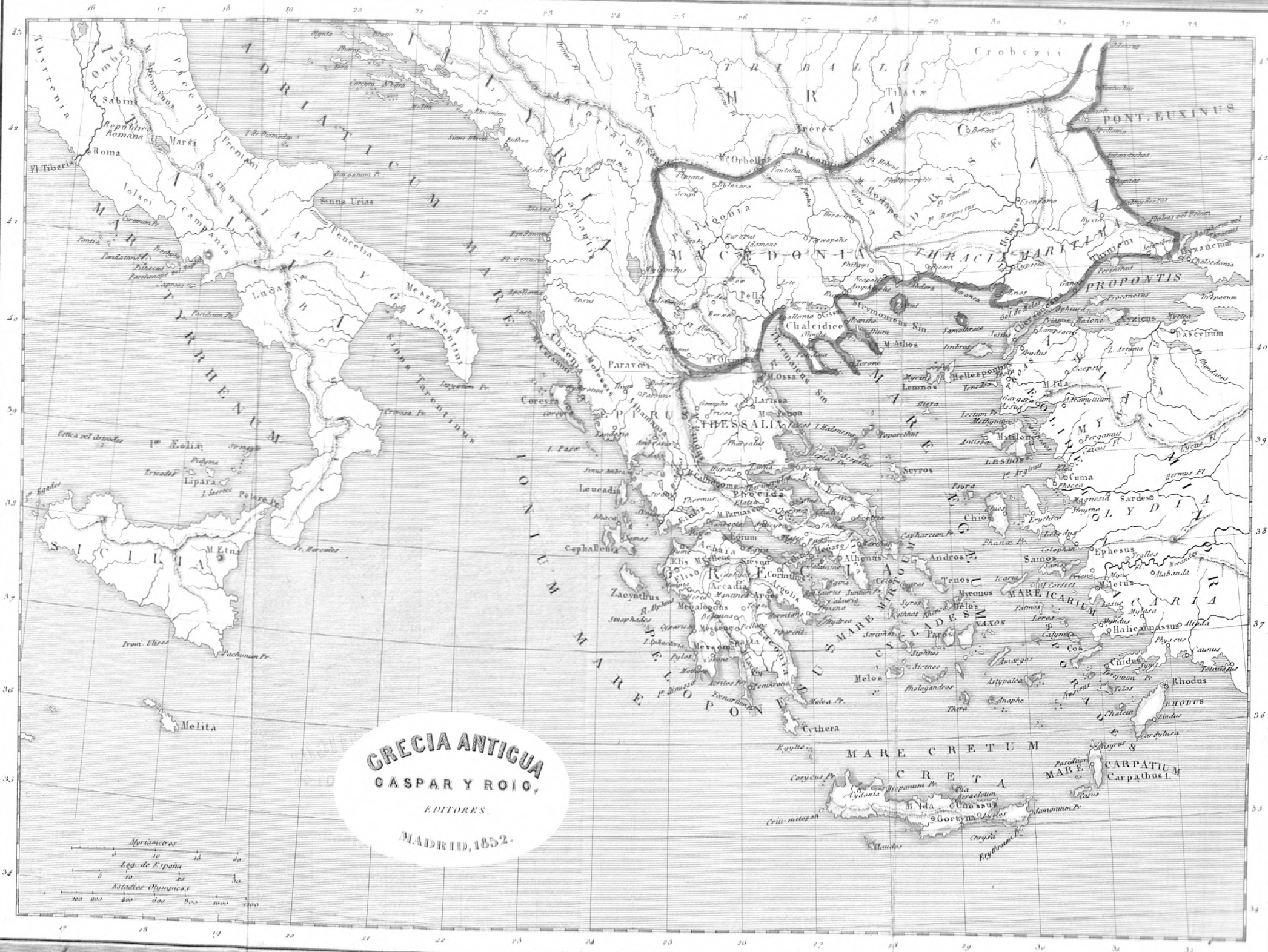
La *Histria* ó Istria, que habia sido incorporada á la Italia, tenia por ciudades principales *Ægida*, hoy *Capo d'Ystria*; *Parentium*, hoy Parenzo, *Pola*, la mayor de todas, que conserva todavia su nombre y se encuentra en el fondo de una bahía que encierra muchos islotes fértiles. Esta parte estaba separada de la Iliria ó *Illipicum* por el riachuelo *Arsia*, que tambien conserva su nombre.

La *Liguria*, ocupaba todo el territorio comprendido entre el *Varus* ó Var al Oeste y la *Macra*, ó Magra al Este. Sus principales ciudades eran: *Genua*, hoy Génova, ciudad antiquísima; *Nicea*, hoy Niza. *Portus Veneris*, hoy Porto Veneré, á la entrada del llamado golfo de Spetzia; *Apua*, hoy Pontremoli, cerca del Macra, que por este lado separaba la Galia Cisalpina de la Italia propiamente dicha.


La *Etruria*, vel *Tuscia*, Etruria ó Toscana llamada *Tyrrenia*, por los Griegos tomó su nombre de los *Etruscos*, sus primeros habitantes. Esta nacion que fue reemplazada en seguida por la de los Toscanos tenia doce capitales ó ciudades de las cuales se formaron todas las demás. Las mas notables eran: *Pisa*, hoy Pisa, *Florentia*, hoy Florencia; *Perusia*, hoy Perugia.

La *Ombria* ó *Umbria*, al Oriente de la Etruria tomó su nombre de los Ombrianos que habian poseido gran parte de Italia, y tuvieron al fin que cederla á los Pelasgos, á los Toscanos y á las diversas naciones de la Galia que pasaron á Italia. Las principales ciudades de la Ombria eran: *Ariminum*, hoy Rimini al Sur del Rubicon y á orillas del Adriático, *Forum Sempronii*, sobre el *Metaurus*, célebre por la der-





**GRECIA ANTIGUA**  
**CASPAR Y ROIG,**  
 EDITORES.  
 MADRID, 1852.



rota de Asdrubal, hermano de Annibal; *Spoletum*, hoy Espoletto; *Narnia*, patria del emperador Nerva.

Los *Sabini* ó *Sabinos* estaban al Mediodía de los *Umbrios*: sus principales ciudades eran *Cures*, patria de Numa, segundo rey de Roma, y *Reati* situada en un delicioso valle.

Al Noreste de la Ombria estaba el *Picenum*, que poseía Amona, ciudad sobre el Adriático, fundada por los *Siracusanos*; y *Asculum Picenum*, hoy *Ascoli*, que fue colonia romana y municipio. Finalmente el *Latium*, límite de la Italia Superior, se extendía desde el Tiber, al Norte hasta el *Liris*, ó *Garigliano*, al Mediodía. Cuando la fundación de Roma, los *Æques*, los *Marsos*, los *Hernicos*, los *Rútilos*, y los *Volscos* formaban cada uno de ellos un estado independiente; pero todos fueron sucesivamente aglomerados y confundidos en el *Latium* propiamente dicho, cuya capital es Roma. No describiremos esta gran ciudad por que tendríamos que excedernos de los límites del presente cuadro.

Pasemos ahora á la

### Italia Meridional ó Inferior.

La *Italia meridional* ó *Italia Inferior*, llamada también *Grande Grecia* comprendía la Campania, la Lucania, el *Bruttium*, y la *Apulia* con el *Samnium*.

La *Campania*, célebre por su belleza y fertilidad, tenía por ciudades principales: *Suessa Arunca*, hoy *Sessa*, por el lado de los *Volscos*; *Teanum*, *Sidicinium*, hoy *Tiano*; *Venafrum*, ó *Venafró*; *Capua*, al Mediodía de *Valturnus*, ciudad cuyas delicias enervaron al ejército de Annibal: *Liternum*, ó *Patria*, tumba de *Scipión el Africano*; *Cumæ*, grande ciudad de que apenas quedan vestigios; *Baia*, célebre entonces por sus baños, cerca del cabo de *Micenum*; *Neapolis*, ó *Nápoles*, llamada *Parthenope* por los Griegos, famosa por la gruta del *Pausilipo*, á cuya entrada se encuentra una de las tumbas de *Virgilio*; *Puteoli*, que fue puerto de *Cumes*, *Herculano* y *Pompeya* que en el año de 79 de *Jesucristo* se hundieron de resultas de una erupción del *Vesubio*, causando la muerte á *Plinio el viejo*; *Salernum*, hoy *Salerno*,

situada en el interior del territorio de los *Picentinos*.

La *Lucania* al Sur de la *Campania* tomó su nombre de los *Lucani* una de las ramas de los *Ausoni*, pueblo principal de la Italia Inferior. Sus principales ciudades eran: *Grementum*, hoy *Armento*, y *Potentia*, hoy *Potenza*. Sus costas estaban habitadas por muchas colonias griegas, y entre otras *Metaponte*, hoy arruinada, sepulcro de *Pitágoras*; *Heraclæa*, también arruinada; *Sybaris*; célebre por el lujo de sus habitantes, destruida por los *Crotoniatas*, y reemplazada por *Thurium*, mansion de *Herodoto*. Hallábanse estas ciudades sobre el golfo de *Tarento*, donde también estaba *Pæstum* ó *Sidonia* sobre el mar *Tirreno* y *Helea* ó *Velia*, hoy *Castello-mare*.

*Bruttium* ó país de los *Brutios* en la *Calabria*. Sus principales ciudades eran *Cosentia*, hoy *Cosenza*; *Mamertum* ó *Mamortium*, hoy *Oppido*; *Hipponium* ó *Vibo Valentia*, hoy *Bivona*; *Rhegium*, hoy *Reggio*, destruida mas de una vez por los terremotos y situada en frente de la *Sicilia*. Sobre el golfo de *Tarento* estaban *Patelia*, hoy *Strongoli*; *Croton*, hoy *Crotona*, patria del famoso atleta *Milon*; *Scylletium* ó *Scyllacium*, patria de *Casiodoro*, hoy *Esquilache*.

La *Apulia*, situada sobre la costa del Este llamada por los Griegos *Japygia*, tenía por ciudades principales *Larinum*, hoy *Laino* en la frontera de los *Fretani*, al Norte; *Teanum Apalum*, aldea arruinada con el nombre de *Civitate*; *Canusium*, hoy *Canosa*, cerca de la cual reunió *Annibal* á los Romanos en la batalla de *Cánas*; *Venusia*, hoy *Venusia*, cuna de *Horacio*; *Barium*, hoy *Bari*; *Ægnatia*, hoy *Torra de Agnazzo*; *Tarentum* ó *Taras*, hoy *Tarento*; *Bondusium*, hoy *Brindis*, buen puerto, donde murió *Virgilio*; *Hydruntum*, hoy *Otranto*; *Callipolis*, hoy *Gallipoli*; *Rudiae* cerca de *Luce*, patria del poeta *Ennio*.

El *Samnium*, finalmente que tomó su nombre de los *Samnitas*, habitantes de los montes *Apeninos*, entre la *Campania*, sobre el *Mediterráneo*, y la *Pulle* sobre el *Adriático*, tenía por ciudades principales *Caudium*, que no existe ya pero que recuerda aun las horcas caudinas; *Beneventum*, hoy *Benevento*; *Compsa*, hoy *Conza*; *Egnus Tuticus*; hoy *Castel-Franco*; *Boriamun*, capital entonces de los *Samnitas*, *Aufidena*, ó *Afidenza*.

Como división del *Samnium* se contaba también el país de los *Fretani*.

## GRECIA ANTIGUA.

### PRELIMINAR.

Los geógrafos dan generalmente el nombre de *Grecia* á la gran península que forma la Europa, y se extiende de Norte á Sur en la parte que ocupa su Sudoeste. Está situada esta península entre el mar *Jonio* al Oriente, y el del *Archipiélago* al Este. La antigua *Grecia*, sin embargo, no ocupaba tan vasto territorio, no comprendía ni la *Macedonia* ni la *Iliria*

ni el *Epiro*, de que nos ocuparemos en el presente trabajo.

La *Grecia* fue llamada así por los Romanos, del antiguo pueblo de los *Graeci* (el primero que conocieron de esta nación) cerca de *Tesalia*.

Los habitantes de esta península se llamaban *Helenos*, nombre que les venia de *Heleno*, hijo de *Deucalion*, al cual hacian remontar su origen muchas naciones griegas. La guerra, las letras y las artes ilustraron la *Grecia* en tan alto grado, que el mayor



deseo de Alejandro Magno era atraerse sus sufragios, y al subyugarla los Romanos adoptaron todos sus adelantos.

## GEOGRAFIA.

*Límites.* La península *Helénica*, que comprendía la Hiria, la Macedonia, la Tracia y la Grecia propiamente dicha, tenía por *límites*, al Norte, la cordillera del monte Hemus, que elevándose á orillas del Ponto Euxino, va á unirse bajo nombres distintos, con la de los Alpes, cerca de las costas del Adriático; al Oriente y al Sur el trozo de mar Inferior ó Mediterráneo, conocido particularmente por mar *Jónio*, *Jonium mare*; al Este el mar Egéo, cubierto en parte por sus islas; el Helesponto ó estrecho de los Dardanelos, la Propóntide y el Bósforo de Tracia.

*Mares y golfos.* Acabamos de nombrar los dos mares principales que forman los límites de la Grecia; el mar *Jónio*, y el *Egéo*; debemos también hacer mención del mar Adriático al Nordeste, y el mar de Creta al Sur que se encuentra entre la grande isla de Creta ó Candia al Sur, y las Cíclades al Norte.

En el trozo del mar Adriático ocupado por las costas de la *Iliria*, y unido á la península Helénica, hay una porción de golfos cuyos antiguos nombres no han llegado hasta nosotros.

Los golfos mas notables del mar *Jónio* son: el de Ambracia, ó *Ambracius sinus*, hoy golfo de Arta, cuya entrada cierra el célebre promontorio de *Actium*; el golfo de Corinto, ó *sinus Corinthiacus*, hoy de Patras ó de Lepanto, continuacion del primero é internado hasta mas de treinta y dos leguas en la tierra; el golfo Chelonites ó *Chelonitis sinus*, hoy golfo de Garruni; el golfo de Mesenia, ó *Messeniacus sinus*, hoy de Coron; y el de la Conia, ó *Laconicus sinus*, hoy golfo de Marothonici al Sur, del Peloponeso.

En el mar Egéo, ó Archipiélago, ó mejor en el trozo de este mar, llamado *Myrtoum mare*, ó mar de Mirtos, al Suroeste de la península Helénica, era notable el golfo Argólico, ó *Argolicus sinus*, hoy golfo de Nanphi al Suroeste del Peloponeso; el golfo Hermionico, ó *Hermioniacus sinus* al Este del precedente y que es mas bien un estrecho que separa del continente la isla de *Hydrea*, hoy Hidra: el golfo Sarónico, *Saronicus sinus*, hoy golfo de Atenas, que forma al Este la península del Peloponeso, internándose hácia el Noroeste de tal modo que entre su punta y el del golfo de Corinto, no queda sino un istmo muy estrecho llamado de Corinto, como de tres cuartos de legua de ancho. Al Norte de dicho golfo Sarónico se encuentra el célebre *estrecho de Salamina* al cual separa del continente la isla que lleva su nombre situada al Suroeste de Atenas.

Al Noroeste del mismo golfo Sarónico un brazo del mar de Mirtos forma un estrecho llamado antiguamente *Euripus*, que se interna entre el continente y la grande isla de *Eubœa*. En su parte mas ancha solo tiene unos doscientos pasos y á cada luna esperimenta un flujo y reflujo repetido hasta doce veces al dia. Este estrecho, llamado en el dia canal de Talanti ó Negroponto, se ensancha en la parte septentrional y forma al Noroeste el *Miliacus sinus* ó golfo de Miliaco, hoy de Zeitum, y volviendo hácia el Este despues de haber formado en la costa Noroeste de la Eubea un pequeño estrecho ó canal, vuelve al Norte á terminar en golfo llamándose *Pelagicus sinus*, hoy de Volo.

En el mar Egéo, finalmente, hácia la Macedonia y la Tracia se encuentran dos grandes golfos: el Termáico, *Termaicus sinus* (hoy golfo de Salónica) y el *Strymonicus sinus*, golfo Estrimónico, y hoy llamado de

Contesa; el cual abraza una grande península llamada en otro tiempo *Calcídica*, en cuya parte meridional se encuentran también dos pequeños golfos, el *Toronaicus sinus*, ó golfo de *Hagios Mamas*, y el *Sigiticus sinus*, hoy golfo de Monte Santo.

*Montañas.* Las *montañas* de la Grecia son muchas y muy célebres como todo lo que pertenece á esta tierra clásica de las ciencias, las artes y las letras. Vamos á citar las mas notables. Estas son, en la Grecia propiamente dicha, el Pindo ó *Pindus*, hoy Psiloriti; el *Timphrestus*, hoy Smocovo; el Klytzo; el Parnaso, una de las mas elevadas cumbres de la Grecia; el Helicon, hoy dia Zagora; el *Citeron*, hoy dia Elatea; el Hymelo, famoso por su miel; el Olimpo, hoy Macria; y el *OEta* hácia el golfo Maliaco y el paso ó desfiladero de las Termópilas, formado por los grupos del monte Anopeo y los pantanos que rodean el golfo.

En el Peloponeso es notable una cordillera que se une con la de la Grecia propiamente dicha, y separa las aguas estancadas del mar *Jónio*, de las del golfo Argólico y las del Lacónico. Se cita también el monte *Cronius* cerca del nacimiento del Eurotas: el *Tagetus* en el promontorio de Tenasa, el Joloe, el Erimanto, los montes Menala y Lyceo que rodean el nacimiento del Alfeo; el *Home* llamado hoy Umarno, y algunos otros.

*Rios.* Numerosos son en la Grecia antigua. En el mar Adriático solo desembocaban rios pequeños como el *Apsus* y el *Aous*, que descienden de la cordillera del Pindo. En el mar Egéo desembocan el *Hebrus*, que sale de la Tracia; el Estrimon que va á parar al golfo de su nombre; el *Azius*, tributario del golfo Termáico; *Peneas* que muere en dicho golfo; el *Sperchius*, tributario del golfo Maliaco; el *Cephissus*, y el *Hisus* riachuelos que regando las campiñas de Atenas desembocan en el golfo Sarónico.

Desembocaban en el mar *Jonio* entre otras corrientes de agua, el famoso Simois; el *Thamis* ó *Calamas*; el *Aqueronte*, ó Maoro-Potamos; en union con el *Cocyclo* ó Paramithia, el *Inachus*, que corre al golfo de Ambracia; el ancho é impetuoso *Achelous* ó Aspo Potamos; el *Eneus*, el *Asopus* y el *Crathis*, tributarios del golfo de Corinto; el *Peneus* ó Peneo, tributario del golfo Chelonitis; el Alfeo de 24 leguas de largo; el *Pamissus*, tributario del golfo de Messenia, y el Eurotas que desemboca en el golfo de Laconia.

*Islas.* Eran innumerables las que tenia la antigua Grecia entre grandes y pequeñas. Vamos á hacer mención de las que tienen alguna importancia. En el mar *Jónio* se encuentra la de *Coreyra*, hoy Corfú, citada por Homero, y separada del continente por un estrecho canal; *Leucadia* ó *Leucas*, hoy San Mauro, terminada al Suroeste por el promontorio desde el cual se arrojaban al mar los amantes desgraciados: *Ithasa* ó *Dulichicum*, hoy Theaki, isla larga, estrecha y montañosa que fue capital de los Estados de Ulises; *Cephalenia*, hoy Cefalonia en frente del golfo de Corinto; y *Yacinthus*, hoy Zantho al Sus de la anterior, la cual tomó su nombre de Jacinto, hijo de Dardano.

Al estremo meridional del Peloponeso, y al Suroeste del golfo de Laconia, se encuentra *Cythera*, hoy Cerigo donde tenia un templo la diosa Venus. Un poco mas al Sureste la isla de *Creta*, hoy Candia, que tiene 76 leguas de largo y 12 de ancho, y es la mayor de todas. Tomó su nombre segun algunos de Créto, hijo de Júpiter. Su monte mas notable era el Ida donde fue criado Júpiter por la cabra Amaltea. Sus tres ciudades principales eran *Gnosus*, al Norte, mansion de Minos; *Gorthyna* hácia el centro y al Sur; y *Cydonia*, al Noroeste. En el mar Egéo eran notables las *Cycladas*. nombres que las dieron los Griegos por creer que estas islas rodeaban la de Delos, una de las mas pequeñas pero célebre por ser la de Apolo.

Entre las que formaban el grupo de las Cíclades hay al Norte la de *Andros* ó *Andro*, de fértil suelo y limpias aguas; *Tenos* ó *Tina*, también de hermosas aguas, y *Myconos* ó *Miconi* algo árida. Cerca de la Tracia estaba *Thasos*, hoy *Taso*, isla muy fértil; al Este de la Eubea estaba *Scyros* ó *Skiro*, tierra de hermosos mármoles; y luego *Eubea*, hoy *Negroponto*, ó *Egripos* separada del continente por un estrecho canal, cuyo flujo y reflujo es violentísimo. Esta isla era muy fecunda en trigo, aceite, vino y en toda clase de deliciosas frutas. Sus dos ciudades principales eran *Chalico* al Oriente en un mezzuino estrecho, sobre el cual se colocaba un puente que se levantaba para dar paso á los navios, y *Eretria* que supo resistir á los Persas. Mas hacia el Sur estaba *Coos*, hoy *Zia*, muy cerca de *Atica*, célebre en el mundo por su fertilidad y por sus higos. Un poco mas hacia el Sur estaban *Siphnos* ó *Sifanto*, con sus minas de oro y plata; *Milos*, una de las mas fértiles del mar Egéo; *Naxos*, la mas fértil de todo el Archipiélago llamada por esta razon pequeña *Sicilia*; y *Paros* riquísima en blancos mármoles.

Las principales islas griegas del mar Egéo, sobre la costa de Asia eran, *Lemuos*, hoy *Lemos*, frente á la embocadura del Helesponto; *Samo* ó *Samo*, hacia el Norte *Lesbos*, hoy *Metelin*; patria de *Pitaco*, uno de los siete sábios; de *Terpandro*, de *Alceo* y de *Safo*; *Chios*, al Sur de *Lesbos*; *Samos*, patria de *Pitágoras*; *Cos* ó *Estauchio*, patria de *Hipócrates*, etc., etc., etc., etc.

### Division política.

La Grecia antigua puede considerarse dividida naturalmente en dos, á saber: la parte del Norte allende el istmo de Corinto, y la parte del Sur aqueude el mismo istmo.

### Territorio situado al Norte del

#### ISTMO DE CORINTO

Los estados situados al Norte ó allende el istmo de Corinto, eran once llamados: Macedonia, Hiria, Epiro, Tesalia, Acarnania, Etolia, Lócride, Fócide, Beocia, Megánide y Ática.

La *Macedonia*, se llamó así por uno de sus reyes, *Macedon*; al principio se habia llamado *Emacia*. Tenia á su Este la Tracia, de la que la separaba el monte; al Sur el monte Olimpo y los Cambunios, que la separaban de la Tesalia; al Oeste la continuacion de la cordillera del Pindo que la separaba del Epiro y de la Hiria y al Norte el monte Scardo que la separaba de la Dardania. Los rios que la regaban eran tres: el *Strymon* al Este, el *Axius* en el centro y el *Haisacon* al Sur. En el imperio de *Alejandro* hemos hecho la descripcion de este país.

La *Hiria* ó *Hiricum*, que era limitrofe de la Macedonia, fue la primera provincia griega que ocuparon los Romanos. Cerrábanla al Norte el rio *Drilo* y al Sur los montes que la separaban del Epiro. Hemos hablado de ella al describir el imperio Romano. Cerca de la embocadura del Aous estaba la ciudad de *Apolonia*, hoy convertida en ruinas.

El *Epiro* ó *Epirus*, hoy llamado *Alta-Albania*: estaba separada de la Tesalia por el monte *Pindo*, hoy *Metrovo*, y cerrado al Sur por el golfo de *Ambracius* ó de *Ambracia*, hoy dia de *Arta*, el cual le separaba de la *Arcanania*. Los diversos pueblos de este territorio fueron regidos en un principio por *Pirro*; mas

dividiéronse muy pronto, y los Romanos, para subyugarlos, tuvieron que incendiar setenta ciudades en un solo dia. Las mas notables del Epiro eran: *Buthrotum*, cerca de *Cocira*; *Ephira*, cerca del lago de *Acherusia*, donde se reunen el *Cocito* y el *Aqueronte*, rios que formaban en seguida el puerto llamado *Glykys*, *Limen* ó *Puerto-Dulce*.

La *Tesalia*, estaba cerrada al Norte por los montes *Cambunios* y el Olimpo, al Poniente por el *Pindo*, al Sur por el *OEta*, hoy *Cumaita*, y al Este por el trozo del mar Egéo, llamado golfo *Termáico*. El mas notable de sus rios es el *Peneo*, llamado hoy *Salanyinia* que recoge á su paso muchas aguas y antes de desembocar en el mar atraviesa el estrecho valle de *Baba*. El *Sperchius* está en la parte meridional y lleva sus aguas al golfo.

Las principales ciudades de Tesalia eran: *Larisa*, fundada por los Pelagos en la orilla derecha del *Peneo*; *Farsalo* ó *Pharsalus*, célebre por la batalla que en sus cercanias se dió entre César y Pompeyo; *Melitha*; *Pagasa*, puerto en el golfo *Pelásgico*, donde fue corstruido el navio *Argo*; *Yolchos*, en el fondo del mismo golfo. *Heraclea*, en el golfo *Maliaco*; y *Lascisa*, hoy *Yeitun*, cerca del famoso paso de las *Termópilas* ó *Piles*, esto es: *Puertas*, estrecho desfiladero, entre la estremidad del monte *Oeta* y el mar. La existencia de aguas termales en aquel sitio, fue lo que le dió el nombre de *Termópyles* ó *Puertas-Calientes*.

La *Acarnania*, estado el mas occidental de la Grecia, propiamente dicha, estaba cerrada por el mar *Jonio* al Oeste y al Sur; el golfo de *Ambracia* al Norte y al Este por el rio *Achelous*, que la separaba de la *Etolia*. Su ciudad principal era *Síratos*, sobre el *Achelous*; y á la entrada del golfo de *Ambracia* tenia la de *Actium*, á cuya vista tuvo lugar el combate naval entre *Octavio* y *Antonio*.

La *Etolia* se estendia por el Sureste hasta el estrecho que forma la entrada del golfo de *Corinto*. El rio *Evenus* regaba la parte oriental. Su principal ciudad era *Cálydon*, hoy arruinada.

La *Lócride* ó *Locri-Osola* se estendia á lo largo de la costa septentrional del golfo de *Corinto*. Su capital era *Lepanto*, conocida entonces bajo otro nombre.

La *Fócida* estaba situada al Nordeste de la *Lócride*, regábalas el *Cephassus*, hoy *Gravios*, su monte mas elevado era el *Parnaso*, á cuyo pie estaba situada su ciudad principal *Delfos*, célebre por el oráculo de *Apolo*.

A Surdeste de la *Fócida* estaba la *Beocia* rodeada de montañas, y conteniendo en su centro el gran lago *Copais*, el monte *Helicon* y el rio *Hipocrene*. Su capital era *Tebas*, hoy *Thiva*.

Al extremo del golfo de *Corinto* estaba la *Meganida*, cuya capital era *Megasis* ó *Megara*, patria de *Euclides*.

Al Este del anterior estaba *Ática*, país rodeado casi todo por el mar y en extremo montuoso. Tomó su nombre de la ciudad de *Atenas*, situada á cosa de una legua del mar donde tenia tres puertos, de los cuales el principal era el *Pireo* en el golfo *Sarónico*.

La ciudad de *Atenas* que aun hoy es capital de la Grecia, como lo fue antiguamente por su superioridad en letras y en artes, no ocupaba en un principio sino un montecillo que despues quedó encerrado dentro de la ciudadela, y se llamaba *Cecropia*, de su primer rey *Cecrops*, que se estableció en ella 1570 años antes de *Jesucristo*. Despues que la ciudad fue estendiéndose alrededor del mencionado montecillo, tomó el nombre de *Atenas*, por haberse puesto bajo la proteccion de *Minerva*, llamada por los Griegos *Atenea*. Sus casas eran pequeñas y poco elevadas, sus calles montuosas y torcidas; pero magníficos sus edificios públicos, como lo atestiguan el templo de *Minerva*, el teatro de *Baco*, el *Odeon*, el templo de *Teseo* y otros muchos. La parte occidental llamada

Cerámica ó Tullerías por los objetos de alfarería que en ella se fabricaban, era tambien un barrio magnífico en donde estaba la plaza mayor, el palacio del Senado y la colina donde se reunía el Areópago. Atenas contenía tres gimnasios: el Liceo, el Cinosargo y la Academia. Una larga calle formada por dos paredes conducía al mar donde tenía Atenas tres puertos; el *Pireo*, el *Munichio* y el *Falero*. El monte Hímeto, célebre por su miel, se encuentra en las cercanías de esta ciudad.

El extremo meridional de Ática se llamaba cabo *Sunium*, y hoy se llama *Capo-Coloni* á causa de diez y siete columnas que quedaron en pie, restos de un templo de Minerva. Atenas dió al mundo grandes capitanes, ilustres filósofos: en una palabra, hombres eminentes de toda clase.

### Territorios al Sur del istmo DE CORINTO.

Lo que nos falta describir de la Grecia es el Peloponeso, gran península que tomó su nombre de *Pelops*, establecido en él en 1362 antes de Jesucristo. Este territorio que hoy lleva el nombre de Morea, comprendía ocho estados principales, á saber: *Acaya*, *Sicionia*, *Corintia*, *Elide*, *Mesenia*, *Arcadia*, *Laconia* y *Argolis*.

La *Acaya* ocupaba el ángulo Noroeste del Peloponeso, sobre el golfo de Corinto; sus principales ciudades eran *Patre* y *Egium* al Este sobre el golfo.

La *Sicionia* al Este de la *Acaya*, propiamente di-

cha, estaba cortada de Norte á Sur por el rio *Asope*, y derivaba su nombre del de *Sicionia*, hoy *Vasilico*, cercana al golfo de Corinto, donde tenía un puerto.

La *Corintia* al Sudeste de la *Sicionia*, sobre la parte occidental del istmo, tenía por capital á Corinto, una de las ciudades mas mercantiles y mas ricas de la Grecia.

La *Elide* ó *Elis*, al Sudoeste de la *Acaya*, se extendía á lo largo de la costa del mar Jónico hasta el riachuelo *Noda* que la separaba de la *Mesenia*. Su ciudad principal era *Elis* sobre el *Peneo*.

La *Mesenia* ocupaba todo el ángulo Sudoeste del Peloponeso, y sus ciudades principales eran *Cyparissia*, hoy *Arcadia*; *Pylos*, morada de Nestor; *Consoné* cerca de Coson; *Messina*, hoy dia arruinada, é *Ithone*, fortaleza.

La *Arcadia*, situada en el centro del Peloponeso y regada por el *Alfeo*, tenía por ciudades principales *Tegea*, cerca de *Tripolitza*; *Gerisa*, cerca de la cual *Epaminondas* venció á los *Lacedemonios*; *Orchomene*, que poseía mucho ganado; *Herco* sobre el rio *Alfeo*; y *Megalopolis*.

La *Laconia*, al Oriente de la *Mesenia*, ocupada en parte por el monte *Taygetes*, poseía el hermoso valle de *Eurotas*, y tenía por capital á *Esparta*, destruida en el dia.

*Argolis* regada por el *Inachus* en la parte Nordeste del Peloponeso, tenía por principales ciudades las siguientes: *Argos*, sobre el golfo Argólico; *Epidauro*, mansion predilecta de Esculapio; *Hermione*, célebre por su púrpura; *Micenas*, rival de *Argos*; y *Nauplia* ó *Nápoli* de *Romania* sobre una península del golfo Argólico.

## ESPAÑA ROMANA.

### NOTICIAS PRELIMINARES.

La Historia de España no es mas que una serie no interrumpida de invasiones: 1500 años antes de Jesucristo fue ya ocupada esta desdichada region por los Fenicios, á quienes Josué acababa de arrojar de las llanuras de su patria. Lejos de vejarla la instruyeron estos en el ejercicio de las artes, construyeron en ella puertos, fundaron ciudades; mas no tardaron en ser espulsados por los Cartagineses, á quienes habian llamado en su socorro contra unos pueblos llamados Turdetanos, habitantes de las orillas del Guadalquivir, rio entonces conocido con el nombre de Tarteso.

Los Cartagineses fueron á su vez arrojados del país por los Romanos, que el verse acometidos en su patria por los ejércitos de Annibal, vinieron á vengar aquí las derrotas sufridas en Italia. La pérdida de los dos hermanos Scipiones pareció en un principio poner en duda el éxito de sus futuras empresas; mas rehechos luego á las órdenes de otro Scipion, llamado mas tarde el Africano, tomaron ciudades, ganaron batallas, sembraron el terror y la desolacion por todas partes, y no dejaron á los Cartagineses mas recurso que el de escapar por Cádiz, ciudad que abandonaron seguros de no volver á pisar este suelo que tanto habian ensangrentado con sus armas. Tuvo lugar esta segunda espulsion cerca de 300 años antes de Jesucristo.

Libres ya los Romanos de los Cartagineses, tuvieron que empezar de nuevo la guerra con los naturales, cuyos instintos de independencia les arrojaron á las mas aventuradas empresas. Larga y tremenda fue la lucha, pero salieron al fin vencedores. Su disciplina, su tenacidad, sus hábitos militares, su orgullo pudieron mas que el justo furor de unos pueblos, que si bien algunas veces lograban introducir el desorden y el espanto en las filas enemigas, casi nunca tenían que oponer á la marcha de las legiones invasoras, sino sus pechos cubiertos de heridas y los torrentes de su sangre. Dominaron completamente la España desde los tiempos de Augusto, que puso fin á aquella guerra dilatada con la derrota definitiva de los Cántabros, pueblos nunca domados, que antes que ceder á los conquistadores, preferían arrojarse sobre sus espadas. Desde entonces España fue una provincia del Imperio.

*Division política.* La España Romana comprendía toda la península. En la primera época de su dominacion, fue dividida en *Provincia exterior* y *Provincia ulterior*, provincias que tenían por línea de demarcacion el Ebro.

Esta division era monstruosa. Corrigióse la apenas se tuvo una idea mas clara y exacta de la estension



ESPAÑA ROMANA  
GASPAR Y ROIG  
EDITORES.  
MADRID, 1853.



de nuestro territorio, y la España Citerior comprendió entonces Murcia, Valencia, Cataluña, Aragón, Navarra, Vizcaya, Asturias, gran parte de las dos Castillas y un trozo del reino de León: la Ulterior el resto de este, Galicia, Portugal, Extremadura y Andalucía.

Era ya algo mas acertada esta division; pero estaba aun muy lejos de ser perfecta. Cuando en tiempo de Augusto se procedió á dividir de nuevo el Imperio, la España Citerior quedó poco mas ó menos con los mismos limites que antes tenia; mas la Ulterior fue ya subdivida en otras dos provincias *Bética* y *Lusitania*. La Lusitania comprendia Portugal, Extremadura y Leon hasta las orillas septentrionales del Duero y del Guadiana; la Bética, todo lo que son hoy reinos de Andalucía y una pequeña parte de Extremadura, es decir, la que va desde la márgen septentrional del Guadiana abajo. Cincuenta años mas tarde comprendia además esta provincia la *Tingitania*, compuesta de Fez y de Marruecos (Africa).

Constantino fue, por fin, el que dió la última mano á esta division política de España. Subdividió de nuevo las provincias ya mentadas y España contó desde entonces: *Lusitania*, *Bética*, *Bingitania*, *Cartaginense*, *Tarraconense*, y *Gallaecia*: vamos á hablar de cada una de estas separadamente.

*Lusitania*. Confinaba por Oriente con la Cartaginense y la Bética, de la que estaba separada por el Guadiana; por Mediodía y Poniente con el Océano desde el Guadiana al Cabo de San Vicente, y desde este al Duero; por el Norte con la Gallaecia.

Comprendia los pueblos llamados *Cuneos*, *Turdetanos*, *Celtas*, *Túrdulos*, *Lusitanos* ó *Túrdulos viejos* y *Vetones*.

*Cuneos* (*Cunei*), llamados así porque ocupaban la region marítima del Algarbe, que tiene forma de cuña, y termina en el cabo de Santa María (*Promontorium Cuneum*). Entre sus varias ciudades eran notables, *Balsa* (Tavira) *Portus Annibalís* (Puerto de Villanova de Portimao) *Aramis* (Monchique) *Myrtis* (Mertola) *Silvis* (Silnes) *Ossonoba* (Estoy) y *Laubriga* (Lagos). *Ossonoba* tenia privilegio para acuñar moneda.

*Turdetanos*, *Celtas* y *Túrdulos*. Estos pueblos que estaban sobre los *Cuneos* siguiendo la costa del Océano, é internándose hasta las fronteras de la Bética, contaban como su ciudad mas principal *Emerita Augusta* (Mérida) la mas ilustre y magnífica de su provincia, situada en la rivera derecha del *Anas*, hoy Guadiana. Esta gran ciudad databa desde el año 25 antes de Jesucristo y fue fundada por los soldados de Octaviano Augusto. Tenia dos grandes acueductos, (de los que aun se conservan restos) una naumaquia, un anfiteatro, un magnifico arco romano, casa de moneda, y otra multitud de monumentos cuyas magníficas ruinas detienen aun los pasos del viajero. *Pax Julia* (Bejar) era despues de esta ciudad la mas notable: tenia fábrica de moneda; era colonia romana y cabeza de convento jurídico; y aun hoy conserva preciosísimos restos que atestiguan su magnificencia. Seguian despues de estas: *Pax Augusta*, hoy Badajoz; *Salacia* (Alcaicer do Sol); *Ebora Liberalitas*, *Julia* (Ebora) que fue honrada con el fuero del Lacio y el dictado de municipio, ciudad situada en la via romana de Lisboa á Mérida, que conserva todavia restos de un magnifico templo consagrado á Diana, y varias columnas é inscripciones, *Castra Cecilia* (Cáceres) cuyos muros romanos y dos estatuas de magnifico alabastro representando á Diana y á Ceres, con otros notables monumentos recuerdan aun su grandeza de otro tiempo; *Cetobriga* (Setubal) *Mirobriga* (Santiago de Caen), *Alpesa* (Eivas) *Metellinum* (Medellin), *Norba Caesaræa* (Alcántara), *Mærobriaga* (Odemira), *Castra Julia* (Trujillo), *Ad Septem Aras* (Campo mayor) *Ammalia* ó

*Ammum* (Portalegre), *Arcobriga* (Os Arcos), y otras.

*Turdulos viejos*. *Olissippo* (Lisboa) era la principal ciudad de estos antiguos, estaba situada como hoy en la costa del Océano. Eran despues de ella bastante notables *Scalabis Presidium Julium* (Santarem) convento jurídico; *Arilium Praetorium* (Salvatierra) *Colippo* (San Sebastian cerca Leyría) *Langobrica* (Feira ó Villanova do Douro) *Conimbrica*, que algunos suponen ser la *Coimbra* de hoy, *Lameca* (Lamego) *Talabriga* (Aveiro) y otras.

*Vetones*. Se extendian por todo el Oriente de la Lusitania y al Occidente de los pueblos llamados Carpetanos, Celtiberos y Arevacos, desde la orilla septentrional del Guadiana hasta la meridional del Duero; comprendian las provincias de Avila y Extremadura. Separábalos el Duero de los Astures. Eran los *Vetones* muy activos y tan asiduos en el cumplimiento de sus respectivas obligaciones, que al ver por primera vez á los soldados romanos de paseo, imaginaron que habrian perdido el camino, no pudiendo concebir que se complacieran en perder el tiempo de aquel modo. Su principal ciudad era *Salmantica* ó *Elmantica*, llamada tambien *Helmandica*, y *Salamantica* (Salamanca) ciudad de descanso en el camino de Mérida á Zaragoza. Estaba en la linea divisoria de los *Vacceos* y *Vetones* motivo por el cual no faltan autores empeñados en sostener que pertenecia á los primeros. Nosotros siguiendo las mas respetables opiniones no vacilamos en colocarla entre los segundos. Fue una de las ciudades mas célebres de España. Cuando estaba sitiándola Anibal los Salmantinos ó Elmantinos despues de haberle faltado ya á la promesa de darle 30 marcos de plata y 300 ciudadanos en rehenes, le propusieron que permitiera salir de la ciudad á los hombres libres con sus vestidos y sus mujeres é hiciera de lo demás lo que quisiera. Aceptó el sitiador, y salieron; mas apenas vieron el ejército entregado al pillage, volvieron á entrar armados con espadas que sus mujeres habian sacado debajo de sus ropas y atacaron con tal Jenuedo á los Cartagineses, que Anibal admirando su valor les devolvió la ciudad y les hizo varias demostraciones de aprecio. Eran tambien notables las ciudades *Augustobriga* (cerca de Ciudad-Rodrigo) *Capara* (Ventas de Caparra) *Valentia* (Valencia de Alcántara) *Abula* hoy día *Avila*, *Cesarobriga*, Ciudad-Rodrigo, *Bletissa* (Ledesma) *Placentia* (Plasencia) y otras.

*Isas*. Las de la Lusitania eran *Londorica*, en el Océano, frente á Santarem, la *Erythia* frente á Huelva.

*Promontorios*. El cabo de Santa María (*Promontorium cuneum*); el de Roca, (*Magnum*, *Arlabrum* vel *Lunæ*) el Cabo de San Vicente (*Promontorium sacrum*) el de Espichel (*Promontorium Barbaricum*) y el de Aveiro (*Avarum*).

*Montes*. Los principales eran el *Albardos* (*Tagrus*) *Estrella* (Herminius) *Cintra* (Lunæ) y *Monchigne* (Mons Cicus).

*Rios*. Los principales eran el Guadiana (*Anas*) término divisorio de las provincias Tarraconense, Bética y Lusitánica; el *Tagus* (Tajo) que atravesaba esta region, pasando por Lisboa, Santarem, Alcántara y Augustobriga (cerca de Ciudad-Rodrigo) desde donde salia de la Lusitania; el *Durius*, (Duero) que por el Norte la separaba de la Gallaecia; y otros de menos consideracion como el *Munda* (Mondego) *Cuda* (Coa) *Osecarus* (Zécere) *Ambracius* (Ambroz) *Callipus* (Cadao) *Vacus* (Vouga) *Eminium* (Agueda) *Naban* (Nabao) y *Salacia* (Sadao).

*Bética*. Confinaba esta provincia por Oriente con la Cartaginense, por Norte con esta y la Lusitánica, siguiendo la linea del Guadiana; por Poniente con la Lusitánica; por Mediodía con el Océano y el Mediterráneo.

Comprendía las regiones ocupadas por los *Turdetanos Célticos*, los *Túrdulos*, los *Beturios* y los *Bastitanos*.

*Turdetanos célticos*. Pueblo muy adelantado en las letras, tal vez sin rival en Europa: tenía gramáticas, poemas, y máximas morales de seis mil años de antigüedad. Ocupaba desde el río *Salsum* (Guadajoz) hasta *Gades* (Cádiz).

*Túrdulos*. Ocupaban las Alpujarras cortando hacia el Norte desde el Guadajoz hasta el Guadiana. Plinio llamó *Betulia Túrdula* al territorio que se extiende desde el Guadalquivir (*Betis*) hasta el Guadiana (*Anas*).

*Bastitanos*. Se extendían desde el Sur de los *Lobitanos* hasta el país de los *Oretanos* y desde aquí á la costa del Mediterráneo.

*Ciudades mas notables de la Bética*. *Corduba* (Córdoba) tan ilustre como antigua, engrandecida por muchas familias patricias de Roma, llamada por esta razon COLONIA PATRICIA. Fue uno de los cuatro conventos jurídicos de la Bética; tuvo magníficos monumentos, gozó del derecho de acuñar moneda; fue capital de los *Túrdulos*.

*Hispalis* (Sevilla), ciudad tambien muy célebre, otro de los conventos jurídicos de la Bética. Aun hoy es una de las ciudades que conservan mas recuerdos. Tuvo palacios suntuosos; templos dedicados á Baco, á Venus, al Sol y á Marte, cloacas para el desagüe, de que existen aun restos notables.

*Gades* (Cádiz) ciudad antiquísima que era tambien convento jurídico, disfrutaba del privilegio de acuñar moneda. Había sido ya el emporio de los Fenicios.

*Astiji* (Ecija), otro de los cuatro conventos jurídicos de la Bética. Son tambien dignas de mencion *Cartey* (Torre de Cartajena) *Carissa* (Curisa cerca de Bornos) *Malaca* (Málaga) *Munda* (Monda) *Acci* (Guadix) *Eliberis vel Ylberis* (Granada), *Carmo* (Carmona) *Astiji vetus* (Alameda), *Sacili Martialium* (Alcorruén), *Itucci* (Tocina), *Urso* vel *Ursao* (Osuna), *Laelia* (Berrocal), *Onuba Estuaria* (Huelva), *Arido* (Medina Sidonia), *Julia Traducta* (Algeciras), *Murji* (Mujacar), *Ilurco* (donde está Pinos actualmente), *Tucci Augusta Gemella* (Martos), *Obulco* (Porcuna), *Ventippo* (Puente de don Gonzalo), *Ara* (Araceli), *Searo* vel *Siarium* (Zarracatin), *Carula* (entre Ecija y Sevilla), *Arna* (villa de Alcolea), *Ylipa Ylia* (Alcalá del río), *Itálica* (Sevilla la Vieja), *Canaca* (San Lucar de Guadiana), *Arsa* (Aracena), *Portus Magnus* (Almería), *Menoba* vel *Menaca* (Velez Málaga), y *Aurins* vel *Orinjis* (Jaen), ciudades todas que han llegado hasta nuestros dias.

*Golfos*. El *Calpetanus* (Golfo de Gibraltar) y el *Gaditanus* (Golfo de Cádiz).

*Islas*. La *Aphrodisia* (Sacti Petri) y la de *Gades* ó de *Tartessus*, llamada tambien *Cotenusa* (de Cádiz) formada por el Océano y por la desembocadura del Guadalquivir.

*Montes*. El *Mons Calpe* (Gibraltar en el muelle viejo) y el *Mons-Marianus* (Sierra-Morena) que uniéndose con el *Mons Mariorum* atravesaban toda la Bética desde las lindes de la España Tarraconesa hasta el limite de la Lusitania, cerca de la desembocadura del *Anas* (Guadiana).

*Promontorios*. El de *Junonis* (cabo de Trafalgar) y el *Caridemi* ó el *Caridemum* (Cabo de Gata).

*Ríos*. El principal era el *Betis* (Guadalquivir) que entrando por *Yliturjis* (Ubeda ó Andujar el viejo) en la frontera de los *Oretanos* atravesaba la region de los *Turdetanos* hasta desaguar en el Océano, y dividía la Bética en dos mitades casi iguales. Seguían despues el *Singulis* ó el *Singilis* (Genil) que desde el corazon de la Bética corria por *Astijis* (Ecija) y *Eliberis* vel *Ylberis* (Granada); el *Anas* (Guadiana) que entrando por la Lusitania regaba parte de la *Be-*

*turia*, el *Luxia* (Odiel) *Menoba* (Guadimar) *Chisus* (Guadalete) el *Barbesuia* ó *Barbesol* (Guadiaro); *Malaca* (Guadalmedira) *Salsum* (Guadajoz) *Urimba* (Rio-tinto) *Menoba* (Velez) *Belon* (Barbate) *Salluba* (Rio verde) y *Silici* (Algamilas).

*Tarraconense*. Esta provincia confinaba por Poniente con la *Gallecia* por el Norte con el mar Cantábrico y la cordillera de los Pirineos; por Oriente con las costas de Cataluña y Valencia; por Mediodía con la provincia Cartaginense.

Los pueblos que ocupaban esta provincia eran los *Ylercavones*, los *Coselanos*, los *Lalaetanos*, ó *Yndijetes*, los *Ausetanos*, los *Cerretanos*, los *Berjistanos* y *Castellanos*; los *Lacetanos*, los *Ilerdenses* ó *Hergetes*, los *Celbiberos*, los *Vascones*, los *Várdulos*, los *Caristos*, los *Autrigones*, los *Cántabros* y finalmente los *Gurgonios* y los *Berones* ó *Verones*.

Los *Ylercavones* ó *Ileurgavones* ó tambien *Iurcaones* se extendían desde el río *Idubeda* (Mijares) abrazando Tortosa y su jurisdiccion, hasta el *Perelló*, voz derivada de la griega *Peratos* que significa linde ó mojon. Segun Tolomeo llegaron á agregarse á estos los *Tarraconenses*, *Ausetanos* y *Lacetanos*. Su ciudad principal era *Dertosa* (Tortosa) que tenia privilegio para acuñar moneda, era municipio y daba á sus vecinos el fuero de ciudadanos romanos. *Hibera* (Amposta) formaba tambien parte de esta region. Esta ciudad se cree haberse fundado 1838 años antes de Jesucristo. Fué casi destruida por los árabes. Era además notable *Chersonesa* que algunos llaman *Tenebrius* (Peñíscola).

*Cosetanos* (*Coselani*) se extendían desde *Perelló* hasta el *Llobregat*, y desde *Monserrate* por *Piera*, y *Villarodona* á *Tivisa*. *Piera* se llamó así por ser el mojon de *Lacetanos* y *Cosetanos*. La principal ciudad de la *Cosetania* era *Tarragona*, llamada *Colonia*, *Julia*, *Augusta*, *Togata*, *Viratrix*. Fue capital de la provincia Tarraconesa; uno de sus dos conventos jurídicos; tuvo privilegio para acuñar moneda. Conserva todavía sus murallas romanas de veinte palmos de grueso y 22,530 de circunferencia; los restos del palacio de Augusto llamado vulgarmente de *Pilatós*, los de su anfiteatro, un acueducto y otros varios monumentos que atestiguan su grandeza; formaban tambien parte de esta region *Traja Capita* (*Perelló*) *Palfuriana* (*Vendrell*) *Oleastrum* (*Cambrils*) *Antistiana* (*Villafranca*) y *Subur* (*Subirats*) que algunos dicen que corresponde á *Sitjes*.

*Lalaetanos* ó *Indijetes*. Los primeros ocupaban la linea del *Llobregat*, abrazaban á *Rubi* entonces *Rubricata*, encerraban en su territorio á *Ripollet* y á *Granollers* y llegaban por el río *Tordera* hasta *Hostalrich*. Los segundos ocupaban la region mas oriental de toda España, se extendían desde el *Ter*, confín de los *Lalaetanos*, por la costa del mar, hasta el salto *Pirenaico*. Sus principales ciudades eran *Barcino* (*Barcelona*) de la cual se conservan todavía grandiosos recuerdos, cuya enumeracion ocuparia un gran volumen. Llamóse *Colonia Julia*, *Augusta*, *Pia*, *Juventia*. En tiempos del imperio fue la deliciosa morada de las familias romanas mas ricas y poderosas. Las artes é industria habian hecho en ella tales progresos que en aquella época tenia ya colegios de artistas, establecimientos fabriles y las respetables corporaciones que despues se han llamado gremios. Entre otras memorias dignas de mencionarse, posee esta ciudad esclarecida en la que es hoy iglesia de San Miguel, un templo romano dedicado, segun algunos á *Esculapio*, y segun otros á *Neptuno*, cuya figura y cabellos creen distinguir en su rico pavimento de mosaico. Los restos de sus murallas romanas, los de sus baños, los de su templo de *Hércules*, sus grandes cloacas y gran número de *Lápidas* bastan para dar una ligera idea de lo que debió ser la antigua *Barcelona*, que en nuestros dias está tambien al frente del movimiento in-

industrial y mercantil de España. Eran también notables *Gesoria*, *Geesalis* (San Felio de Guixols) colonia romana desde 1500 años antes de Jesucristo; *Betulo* (Badalona) *Blanda* (Blancos) *Emporium* (Ampurias) fundada 543 años antes de Jesucristo, erigida por César en colonia romana, saqueada y tinta en sangre por Focences, 418 años después por Trajano; *Iluo* por Focences, 418 años después por Trajano; *Juncaria* (Mataró) *Palamosium* (Palamós) y la floreciente *Rodhe*, *Rodope*, *Rhoda* vel *Rodas* (Rosas).

*Ausetanos* (Ausetani), estaban situados al pié de los Pirineos. Su término meridional era Ripoll y toda la corriente del Fluviá: se extendían por este río abajo. Sus ciudades principales eran las siguientes: *Gerunda* (Gerona) con privilegio de ciudad latina y casa de moneda; *Ausa* vel *Ausona* (Vich) tomada, destruida y reconstruida por los romanos; *Juncaria* (La Junquera) *Aque Calida* (Caldas de Malavella) y *Roda*.

*Cerretanos*, *Cerretani* vel *Cerctani*. También en la raíz de los Pirineos. Gozaban en lo civil del privilegio de los latinos viejos. Varios autores antiguos hablan de sus vinos, comparándolos con los mejores de Italia; Plinio los celebra por la confección de los pernillos. Sus ciudades principales eran *Podium Cerretanum* (Puigcerdá) y *Julia Libica* (Llibia).

*Bergistanos* y *Castellanos*, *Bergistani* et *Castellani*. Los primeros habitaban en la ribera catalana del Ebro. Eran siete pueblos amurallados que se levantaron dos veces contra Catón 195 años antes de Jesucristo. La segunda vez fueron vendidos todos como esclavos, desarmadas todas sus ciudades. Los segundos estaban al ocazo de los *Ausetanos* y tenían á su Occidente á los *Lacetanos*.

Sus ciudades principales eran *Berjium* (Berga) capital de la Berjistania; *Egosa* (Camprodon) fundada en el año 43 de Jesucristo; *Beseda* (San Juan de las Abadesas) *Sebendumum* (Besalú); *Basi* (Olot).

*Lacetanos*. Segun Tolomeo los *Lacetanos* (*Lacetani*) ocupaban desde Manresa, Llobregat arriba hasta Bagá; desde allí al río Noguera y Segre abrazando Pons, Agramunt y Santa Coloma; desde allí otra vez al Llobregat hasta llegar á Martorell, llamada *Fines* por ser término ó mojon de la Lacetania. — Tito Livio llama á los Lacetanos *gens devia et silvestris*. En efecto; muchas veces demostraron su talento y su fiereza combatiendo á los Romanos, tuvo Catón que poner en práctica toda su pericia militar para domarlos, los castigó despues por la dura guerra que hacían á sus vecinos los *Suessetanos* que ocupaban las montañas de Prades. Sus ciudades principales eran: *Setelsis* (Solsona) destruida por los Galos; *Anabis* (Tárrega) ciudad federada y municipio romano cuyos cimientos de grandes edificios atestiguan su importancia; *Jepsus* (Igalada) de fundación anterior á la invasión romana; aliada de los Cartagineses; *Lissa*, en el campo de Lusa, cerca de Manresa; Bacasi; en el campo de Baiges; *Telobis* (Martorell) cuyo puente romano de atrevida construcción, lleva el nombre de *punte del Diablo*; *Udura* (Cardona); *Ceuna*, *Sisso*, *Yesona*, vel *Yesonia*, (Guisona) famosísimo municipio en tiempo de los Romanos, *Aserriis* vel *Cervaria* (Cervera); que entonces estaba al pié de la altura que hoy ocupa; *Ceresus* (Queralt).

*Ilergetes* ó *Ilerdenses*. Los *Ilergetes* (*Ilergeti*) confrontaban por el Oriente con los *Lacetanos*; por el Norte con los *Cerretanos*; por Occidente con los *Vascones* y *Edetanos*; por el Sur con los *Ausetanos* de la orilla del Ebro y con los *Suessetanos* que vivían en los montes de Prades. Pertenecían en lo civil al convento jurídico de *César Augusta* (Zaragoza). Sus principales ciudades eran: *Desona* (Isona) emporio de todo el país comarcano, ciudad mercantil y riquísima; *Bergisium* (Balaguer) donde los Romanos enviaron su embajada, pretendiéndolos por aliados contra las tropas cartaginesas; *Ilerda* (Lérida) capital de la

region de los *Ilergetes*; ciudad famosa en las luchas de Cesar y Pompeyo; que gozó del fuero lacio, fue municipio, y obtuvo el privilegio de acuñar moneda; *Osca* (Huesca) llamada *Urbs victrix Osca* en que fundó Sertorio una universidad 80 años antes de Jesucristo. Fueron también notables *Gallica Flavia* vel *Fravia* (Fraga) *Mediculisa* (Benabarre ó Tamarite de Litera) *Icosca* (Aytona) *Orgia* (Seo de Urgel) *Octogesa* (Mequinzena) *Tolous* (Monzon) *Ebellinum* (Ayerve) *Ossigerda* (Osera); *Iliturgi* (Cariñena).

*Celtiberos*, *Celtiberi*. Pueblo belicoso en alto grado que defendió su libertad por espacio de dos siglos. La guerra Celtibero-numentina, dicen algunos historiadores costó mas ejércitos á Roma que la conquista de toda la Grecia.

Segun dice un conocido geógrafo, los *Celtiberos* «ocupaban mediano trecho del reino de Valencia, »por los alrededores de Bivel y Segorbe con sus comarcas, poseían en Aragon, Ariza, Daroca, Calatayud, y los lugares menores de sus términos hasta la línea de Medinaceli. En Castilla tuvieron á Zurita de los Canes. Uelés, que solían llamar Urcesa (Alcaraz) puestas ambas sobre la raya que por el Occidente las dividía de los Cerretanos; y gran parte de la mancha de Aragon.»—De sus costumbres se citan la de vestir un *sago* (capote) de lana ajustado, y la de lavarse la dentadura con orines.

Sus ciudades principales eran: *César Augusta* (Zaragoza) otro de los dos conventos jurídicos de la provincia Tarraconense, fundada el año 28 de Jesucristo. Colonia romana que obtuvo el privilegio de inmunidad; *Turiasso* (Tarazona) erigida en municipio y dotada de grandes privilegios; *Bilbilis* (Calatayud) ciudad de descanso en el itinerario de Mérida á Zaragoza, municipio llamado Augusta é Itálica, donde nació el epigramático poeta Martial.

*Vascones*, *Vasconi*. Ocupaban la falda de los Pirineos; se extendían hácia el llano. Estaba encerrado entre los espesados montes, el país de los *Ilergetes*, el de los *Celtiberos*, y el río Ebro que atravesaba parte de su territorio.

Sus principales ciudades eran: *Pompejopolis* vel *Pompelo* (Pamplona) cuya fundación se pierde en las edades mas oscuras, ciudad engrandecida por Pompeyo Magno 86 años antes de Jesucristo. *Cascantum* (Cascante) municipio que gozaba del privilegio de acuñar moneda, del fuero del antiguo Lacio; *Saucosa* vel *Suesa* (Sangüesa, antes Rocaforte) cuyos restos de edificios y murallas recuerdan su antigua valía; *Gracarius* (Agreda) *Calagurris* (Calahorra) donde todavía se conoce haber existido circo y naufragia; *Jacca* (Jaca.)

*Vardulos*, *Varduli*. Ocupaban toda Guipuzcoa y parte de la provincia de Alava. Dependían en lo civil del convento jurídico Eluniense.

Su capital era *Alba* (Alava.)

*Caristos*, *Caristis*. Entre el Ebro y los Pirineos, al Oriente de los *Autrigones*. Pertenecían también al convento jurídico de Clunia.

Su capital era *Velia*, *Veleya*; segun otros *Beleya*. Era mansion en el itinerario romano de Astorga á Burdeos. Estaba situada en el despoblado que lleva el nombre de *Iruña*.

*Autrigones*, *Autrigoni*. Al Oriente de los *Cántabros* y de los *Murbogos*. Tenían al Sur á Nájera, Livia y Varea. Confinaban con los *Cántabros* coniscos de Oña y Haro, de Aguilar, de Campoo, de Espinosa y de Fontibre.

Su ciudad principal era *Birobesca* (Bribiesca) mansion en el itinerario romano que conserva todavía una calzada de aquella época.

*Cantabros*, *Cantabri*. Habitaban las ásperas montañas de Oña; se extendían hasta el país de los *Vetrones*.—Tenían entre otras ciudades á *Julio Briga*,



fundada en lo alto del retortillo 46 años antes de Jesucristo. *Portus Blendium* (Santander) y *Amanus Portus* (Portugalete.) Formaba también parte de esta región *Concanum* (Concana) cuyos habitantes tenían la singular costumbre de beber la leche mezclada con sangre de caballo; costumbre propia de los Escitas, Sármatas, Tracios, Masagetas y Gelones. Es probable que los concanos serían originarios de alguna de las mencionadas tribus.

*Verones ó Berones y Gurgonios.* *Veroni* vel *Beroni* et *Gurgonii*. Ocupaban la Rioja de nuestros días.—Sus ciudades mas notables eran: *Titrium Melagon* (Trejo) y *Varia* (Logroño.)

*Promontorios.* En la provincia Tarraconense habia el *Portus Veneris* (cabo de Creus) en el país de los *Indigetes*; el *Lunarium* (cabo de Tosa) en el de los *Laletanos*; y además el *Celebandicus* (cabo de Palafrugell) y *Ocasum* (cabo de Machichacho.)

*Montes.* *Mons Jovis* (Mongri) en el país de los *Ausetanos*; *Mons Jovis* (Monjuí) en el país de los *Laletanos*; *Idubeda* (montañas de Burgos) *Orospeida* (sierra de Segura) *Edulius* (montes de Navarra) y de Zaragoza) *Mons Cancus* (Moncayo) y *Sumum Pyreumum* (Cañigó.)

*Rios.* Los principales eran el *Iberus* (Ebro) que desde la Cantabria, bajando siempre hacia Oriente, atravesaba el país de los *Vascones*, el de los *Celtiberos* y el de los *Ilergetes*, hasta desembocar en el Mediterráneo ó *mare internum* por la *Ilercavonia*. El *Rubricatum* (Llobregat) que desde el país de los *Cerretanos*, bajando en línea oblicua hacia el Oriente, marcaba la frontera de los Castellanos, y desembocaba en el mar por la *Laletania* dividiéndola de la *Cosetania*; el *Sambroca* (Ter) que desde las faldas de los Pirineos bajaba recto á la capital de los *Ausetanos* y desde allí formando un ángulo, atravesaba esta región y desembocaba en el mar junto al cabo de Tosa (*Promontorium Lunarium*). El *Cinga* (Cinca) que bajaba de los Pirineos, atravesaba la región de los *Ilergetes* y moría en el Ebro del mismo modo que el *Sicoris* (Segre) que bañaba las regiones de *Cerretanos* y *Beristanos*, y se engrosaba con las aguas del *Nucaria* (Noguera). El *Galicus* vel *Gallecus* (Gallego), que regaba el país de los *Vascones*, atravesaba el de los *Ilergetes*, y en él junto al de los *Celtiberos*, desembocaba en el Ebro. Bañaban además la provincia el *TARRACONENSE* el *Saurium*, (Saya); *Negauesia*, (Pas); *Clodianus*, (Fluvia); *Betulo*, (Besos); *Arago*, (Aragón); *Salía*, (Sella); *Salo*, (Jalón); *Sauda*, (Marrón); *Techis* vel *Tuhis*, (Muga); *Larum*, (Tordera) y *Subi* vel *Tulcis* (Farranols).

*Provincia cartaginense.* Confinaba por Oriente con el Mediterráneo desde la frontera de la *Ilercavonia*, siguiendo la costa, hasta el *Promontorium Caridenum*, (Cabo de Gata) límite de la Bética; confinaba por la parte de Mediodía con esta región; por Poniente con la *Lusitania* y *Gallecia*; por el Norte con esta, y la Tarraconense.—Tenía dos conventos jurídicos que eran Cartagena y Coruña del Conde.

Veamos cuáles eran sus regiones:

*Edetanos, Edetani.* Se extendían de Norte á Mediodía desde Zaragoza á Valencia; estaban limitados al Oriente por el Mediterráneo. Sus principales ciudades eran: *Valentia*, (Valencia), ciudad de antiquísima fundación, restaurada por el cónsul Junio Bruto, 138 años antes de Jesucristo, *Saguntum* (Murviedro), cuyo heroísmo es universalmente celebrado. Quedan todavía de esta magnífica ciudad algunos restos, tales como los de su teatro de 564 palmos de circunferencia; los de su circo y muchos otros. *Edeta*, (Liria) y *Suero*, (Sueca) son dignas también de memoria.

*Tudertanos.* Habitaban la ciudad de *Turbula*, (Teruel).

*Lobetanos, Lobetani.* Al Sur de los Celtiberos orientales: la capital era *Lobetum* situada á orillas del *Jucar*.

*Contestanos, Contestani.* En la costa del Mediterráneo; debajo de los *Edetanos*, entre el *Jucar* y el *Segura*. Sus ciudades principales eran: *Cártaago nova*; cartaginense, ciudad importantísima por su situación que gozó del privilegio de acuñar moneda, y conserva entre otros recuerdos vestigios del anfiteatro en tiempo de los hermanos Escipiones; *Satabis* (San Felipe de Játiva) ciudad que engrandecida por Augusto, alcanzó el mas alto grado de esplendor, obtuvo el dictado de *Valeria Augusta*, y el privilegio de acuñar moneda: *Ilici*, (Elche), que gozó este mismo privilegio; *Alona*, (Villajoyosa); *Diamum*, (Dema) y *Orcelis* vel *Orcelia*, (Orihuela).

*Bastitanos, Bastitani.* Entre los *Oretanos* y los *Contestanos*. Su capital era *Basti*, (Baza), que posee en el día curiosas antigüedades.

*Oretanos, Oretani.* Entre los Bastitanos la *Bética*.—Su ciudad principal era *Oretum*, (Oria), situada en uno de los brazos del Guadiana. Conservase todavía en ella una ermita bajo la advocación de Nuestra Señora de Oreto. Esta ciudad y *Castulo* (Cazlona la Vieja), tenían privilegio para acuñar moneda. Debemos mencionar además las de *Libisosa*, (Lezuza) *Beatia*, (Baeza), y *Tulia*, (Toya).

*Carpitanos, Carpetani.* Por el Oriente confrontaban con los *Celtiberos*; por el Occidente con los *Vetones*. Tiñó esta región muchas veces con su sangre las limpias aguas del Tajo. Pocas la han igualado en ardor bélico y en esfuerzos para conquistar la independencia. Sus ciudades principales eran: *Toletum*, (Toledo), que gozaba de privilegio para acuñar moneda; *Ergavica*, (Aranjuez); *Complutum*, (Alcalá de Henares); *Arriaca*, (Guadalajara), ampliada por Julio Cesar; *Consabrum* vel *Consaburus*, (Consuegra); *Mantua*, (Madrid, según algunos); *Rhigusa*, (Alcolea); *Barnacis*, (El Pardo); *Iarcuris*, (Olmedo) y otras varias.

*Vaceos, vacci.* Al Norte de los *Vetones*; confinaban por el Oriente con los *Celtiberos Arevacos*. Eran poco conocidos: los geógrafos han mencionado muy pocas de sus ciudades. Entre ellas eran las principales: *Pallantia* (Palencia) ciudad de antiquísima fundación, que presenció las sucesivas derrotas de Emilio, Lepido, Luceulo, Escipion el Africano, y Pompeyo; *Pintia* (Valladolid) *Saguntia* (Sahagun) y otras.

*Arevacos, Arevaci.* Tenían á su Oriente las sierras que dan nacimiento al Tajo; al Suroeste los *Cerretanos*.—Su ciudad principal era *Clunia* (Coruña del Conde); una de las mas encumbradas de la Celtiberia Arevaca. Fue esta ciudad Colonia, pueblo de descanso en el itinerario Romano, convento jurídico de dilatadísima demarcación. Obtuvo el privilegio de acuñar moneda. Estaba situada en una eminencia á media legua de la Coruña del Conde. Al pie de sus muros fue vencido Q. Metelo Nepos cincuenta y cinco años antes de Jesucristo. Tenía un templo dedicado á Diana y otro á Júpiter. En algunos monasterios antiguos se la llama *Eluvia*, *Cluvia*, *Duvia* y *Dunia*. Conserva preciosísimas antigüedades. Eran también notables: *Segontia* (Sigüenza) *Termes* (Nuestra Señora de Tiermes) *Secobia* vel *Secubia* (Segovia) que, tiene entre otros recuerdos su acueducto, *Ucama* (Osma).

*Pelendones, Pelendoni.* Entre el rio Ebro á su Oriente y la región de los Arevacos al Poniente. Su ciudad principal era *Numantia* (Numancia) cuyos heroicos hechos la han dado á conocer lo bastante para que no nos detengamos en hablar de ella.

*Celtiberos, Celtiberi.* Desde las fronteras de la Carpetania seguían la corriente del Tajo hasta *Ergavica* (Aranjuez); atravesaban las montañas de Burgos, y confinaban con los Pelendones y los Arevacos. Sus ciudades principales eran: *Valeria* (Valera de arriba) cuyas grandes ruinas son una prueba de su antigua