




A. H. DUFOUR

ATLAS
HISTORICO

B.R. Madrid

3507



Diputación
Provincial


Biblioteca

Reg. 7953

Vols. 1 de 1

Sig. E. 206





125/6

No. 630

75601

EL GLOBO.

ATLAS

HISTORICO UNIVERSAL

DE

GEOGRAFIA

ANTIGUA, DE LA EDAD MEDIA Y MODERNA.

POR

LOS SS. A. H. DUFOUR Y T. DUVOTENAY

grabado en acero

por don Ramon Alabern.

acompañado de noticias geográficas e históricas.



MADRID

IMPRESA DE GASPAR Y ROIG EDITORES.

calle del Principe núm. 4.

1852.

EL GLOBO


ATLAS

HISTÓRICO UNIVERSAL

GEOGRÁFICA

IZQUIERDA DEL T.º PRIMERO Y RODRÍGUEZ

LOS SS. A. N. DUBOUR Y T. DUBOURNAU



MADRID

IMPRESA DE CASPIL Y RORR

CARTAS GEOGRÁFICAS QUE COMPONEN EL ATLAS UNIVERSAL

LOS EDITORES.

EL GLOBO

La publicación de un Atlas es una necesidad en nuestros tiempos. Los estudios históricos han adquirido una importancia inmensa; y es ya sabido lo difíciles que son cuando se carece de mapas en que puedan seguirse sin esfuerzo las frecuentes invasiones de los pueblos y abarcar de una ojeada la constitución geográfica y política de los grandes imperios formados por la espada de un Alejandro, de un Augusto, de un Carlo Magno.

Damos á luz este Atlas porque creemos poder satisfacer con él esa necesidad de la época. No solo vamos á dar los mapas de las cinco partes del mundo y los de las naciones en que hoy está cada una de ellas dividida; vamos á hacer pasar á los ojos del lector las tribus de que se compuso la tierra de Israel, el mundo conocido de los antiguos, la Europa, el Asia y el Africa de los primeros tiempos, el Imperio Romano, la Europa de los Bárbaros, la España de los Prétores y la de los Califas, etc., etc. Acompañamos además

cada mapa con el correspondiente texto explicatorio ó sea una exacta descripción del país que cada uno de ellos representa, tras lo cual continuamos las noticias que nos han parecido más útiles, ya para recordar el carácter general de los habitantes, ya para dar á conocer el motivo de las alteraciones geográficas y políticas que el mismo país haya sufrido. Deseamos poner los estudios geográficos al alcance de todo el mundo, deseamos vencer las dificultades que hasta ahora han presentado los históricos; y tratamos de no perdonar medio alguno para que todo lo contenido en este Atlas aparezca claro é inteligible aun á los de más escasos conocimientos.

Tenemos la esperanza de que el público, viendo satisfechos sus deseos, acogerá con benevolencia una obra que, aunque traducida en su mayor parte del francés, ha sido cuidadosamente corregida y adicionada con mapas y texto que contribuirán indudablemente á ilustrar la historia de la España Antigua.

CARTAS GEOGRÁFICAS QUE COMPONEN EL ATLAS UNIVERSAL.

EL GLOBO.

GEOGRAFIA ANTIGUA.

Geografía de los Hebreos.
Palestina dividida en tribus.
Mundo conocido de los antiguos.
Imperio de Alejandro.
Imperio romano.
Italia antigua.
Grecia antigua.
España romana.
Asia antigua.
Asia menor (Armenia, y Mesopotamia).
Africa propiamente dicha (Numidia y Mauritania).
Siria y Egipto antiguos.
Europa antigua.

GEOGRAFIA DE LA EDAD MEDIA.

Europa desde el año 400 al 500, época de la invasion de los Bárbaros.
España en la invasion de los Bárbaros.
España árabe.
Imperio de los Mogoles.
Imperio de Carlo Magno.

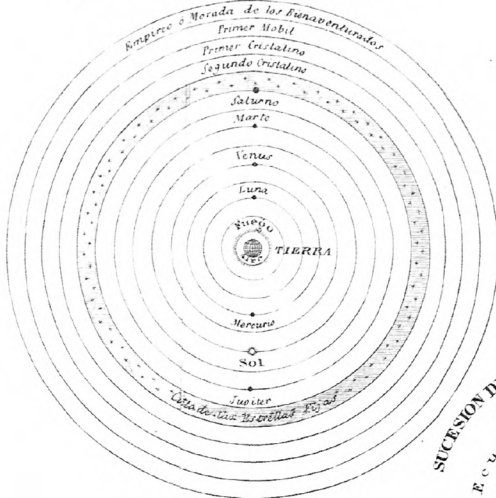
GEOGRAFIA MODERNA.

Mapa-mundi.

Europa.
España y Portugal.
Islas Británicas.
Francia.
Italia.
Europa central (Confederacion Germánica, Austria, Prusia y Polonia).
Holanda y Bélgica.
Suecia, Noruega y Dinamarca.
Suiza.
Turquía europea y Grecia.
Rusia europea.
Asia.
Turquía asiática.
Persia y Cabul.
India, de aquende y de allende el Ganges.
Imperios de la China y del Japon.
Africa.
Arabia, Egipto, Nubia y Abisinia.
Argel y provincias berberiscas.
América meridional.
Méjico y Guatemala.
República de la Plata y Chile.
América del Norte.
Estados- Unidos.
Antillas ó Indias occidentales.
Oceania.

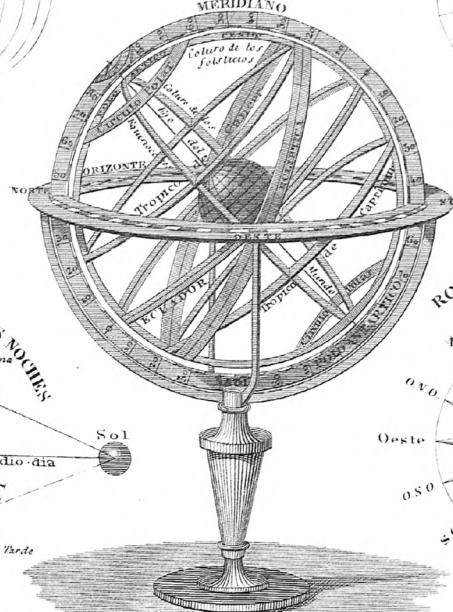
URANOGRAFIA Y COSMOGRAFIA

SISTEMA DE TOLOMEO

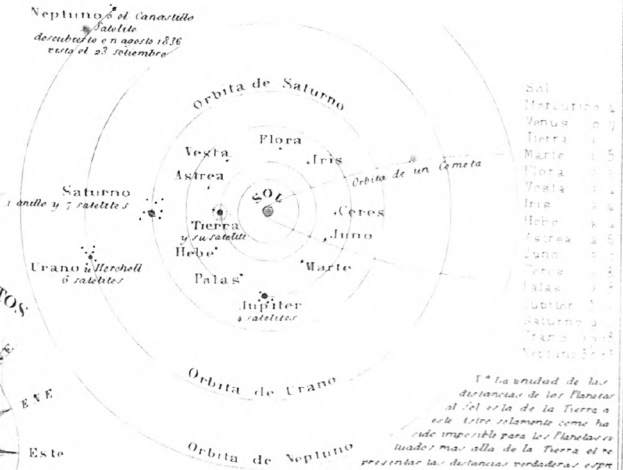


ESFERA ARMILAR

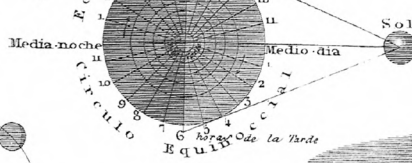
OBLICUA



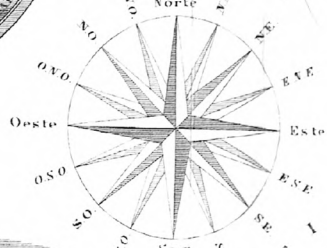
SISTEMA PLANETARIO



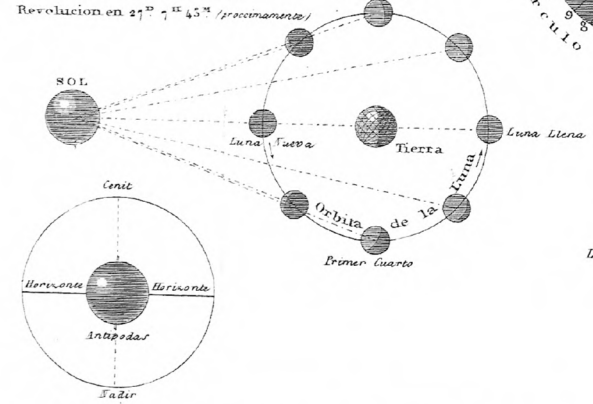
SUCESION DE LOS DIAS Y DE LAS NOCHES



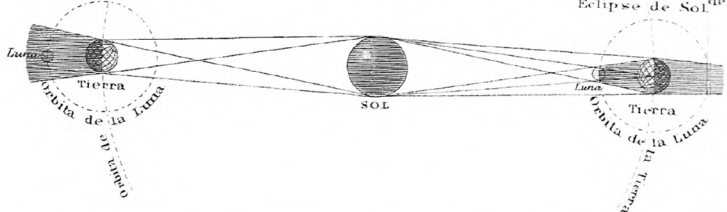
ROSA DE LOS VIENTOS



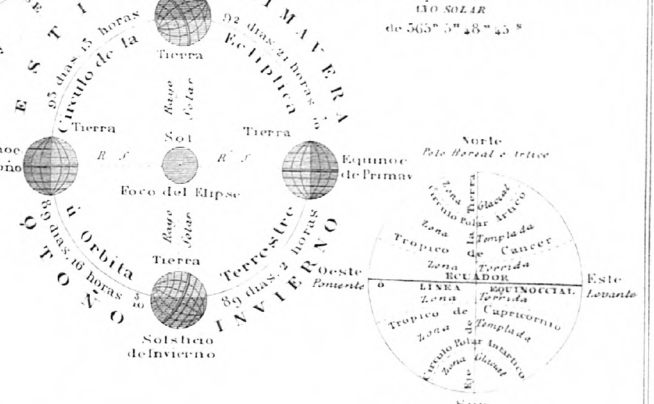
SISTEMA LUNAR




Eclipse de Luna




SUCESION DE LAS ESTACIONES



TEMPESTAD Y TORRELLINO



VENTISQUEROS Y ALUDES




SIGNOS Y TERMINOS EMPLEADOS EN GEOGRAFIA




VALLE Y CASCADA



ERUPCION DE VOLCAN





EL GLOBO.

ATLAS HISTORICO

UNIVERSAL.

RESEÑA HISTORICA.

HISTORIA SAGRADA.

El origen y aun la infancia de casi todos los pueblos de la tierra está envuelto en la profunda oscuridad de los tiempos. Entre los autores antiguos solo Moises ha dejado una narracion que pueda llamarse historia; no tenemos otra que nos pueda dar á conocer la de los primeros años del mundo.

Dios con la fuerza de su palabra creó en siete dias el cielo y la tierra, y formó al hombre á imagen suya en el año primero de la creacion, 4003 antes de la venida de Jesucristo. Entonces, segun expresion de Bossuet, todos los hombres están reducidos á uno solo; sale la mujer del seno de éste; queda establecido el matrimonio y constituida en sociedad la especie humana.

Adan y Eva debian gozar de una eterna felicidad en el Paraiso Terrenal; pero el demonio tentador les alhaga y les seduce; anhelan conocer el bien y el mal, sucumben, y son castigados. Hasta entonces habian vivido libres de todo mal; pero despues de su pecado quedan sujetos á las enfermedades y á la muerte. Son arrojados para siempre del Eden, y su alma deja de ser inaccesible á la seduccion de los sentidos y á la de las pasiones.

Mientras se va poblando la tierra, la raza de Adan la mancha con un crimen. Cain mata á su hermano Abel, y la maldicion del cielo cae sobre el primer asesino. Este y sus hijos se entregan á los vicios; fundan estados, inventan artes é introducen el lujo en la tierra.

Los únicos que no cayeron en la depravacion, fueron Seth, y Henoch, que por la pureza de sus costumbres y la santidad de su vida mereció ser trasportado al cielo, donde halló la mas cumplida recompensa.

La confusion en que vivian los malos con los buenos hizo que los hombres generalmente olvidasen á Dios; la verdad cedió al engaño; la verdadera piedad á la idolatría. Triunfó la perversidad, y el Señor, obligado á destruir al género humano, envió el diluvio el año 1657 de la creacion, 2347 años antes de Jesucristo.

Noé libertado por su virtud de la calamidad universal, se salva en el arca con su familia, sale despues del diluvio del sagrado albergue y vuelve á poblar la tierra, entonces completamente desierta. Sus hijos

Sem, Cham y Jafet, se dividen el mundo entre sí: Sem ocupa el Asia ú Oriente, Cham el Egipto ú Africa, y Jafet la Europa.

Renace la especie humana y se multiplica, pero con sus antiguos vicios; los descendientes de Noé intentan escalar el cielo y construyen la torre de Babel; Dios, que mira con piedad su loco orgullo, da á cada hombre un idioma distinto; y esta confusion hace imposible toda clase de trabajos.

Los hombres, viendo humillada su soberbia, nombran sus reyes y sus gefes entre los cazadores mas vigorosos y diestros: aquellos, por ejemplo, que luchando con animales feroces los habian domado ó muerto. Estos mismos reyes ó gefes ambicionan pronto una gloria detestable; y combatiendo contra los hombres inundan de sangre la tierra. Nemrod, uno de los guerreros mas famosos y el primero de los conquistadores, funda ó restaura Ninive, mientras los Caldeos estudian el curso de los astros y los Egipcios fundan cuatro reinos. El olvido del verdadero Dios por el culto de los falsos ídolos, dá lugar al llamamiento de Abraham en el año 2083 del mundo, 1921 años antes de Jesucristo.

Abraham, descendiente de Sem, salió de Ur en Caldea, con su padre Tharé, su esposa Sara y su sobrino Loth, dirigiéndose á Sichen, ciudad ó población situada al Oeste del Jordan y ocupada por los Cananeos ó descendientes de Cham. Tal era la tierra que Dios habia prometido á Abraham para su descendencia. Este, que entonces tenia 75 años, colocó tiendas en un monte cerca de Béthel al Norte de JERICÓ. Adelantóse luego en direccion al Sur, y viendo que el pais que atravesaba estaba asolado por el hambre, se retiró á Egipto, al sitio llamado *Mizraim*.

Temiendo allí que la belleza de su esposa no fuese para él causa de algun quebranto, la hizo pasar por hermana suya; mas no pudo impedir que el rey de Egipto se enamorase de ella y se la arrebatase. Bien queria luego el raptor reparar su crimen por grandes larguezas; pero el Señor cubrió de plagas á él y á todo su reino. Entonces Faraón devolvió á Patriarca Abraham su esposa, y le hizo salir de Egipto con todo lo que le pertenecia. Volvió Abraham á Béthel donde se estableció; mas como sus riquezas, así

como las de su sobrino Loth, eran tantas, no les bastó la tierra que habitaban, y tuvieron que separarse. Loth fué á establecerse á orillas del Jordan cerca de Segor, terreno fértil y pintoresco.

Sostenían entonces entre sí una guerra sangrienta ocho ú diez reyes de aquellos alrededores. Entraron en batalla en el valle de los Bosques, que era donde en el día se estiende el mar Muerto. Estaba entre los vencidos ese rey de Sodoma, cuyos estados habitaba Loth, entre los prisioneros el mismo Loth, á quien se llevaron con todas sus riquezas.

Abraham, al tener noticia de este acontecimiento, reúne á sus mas valientes siervos, sale al encuentro de los vencedores, los arrolla en varios encuentros, les persigue hasta Damasco, y se apodera del botin que habian arrebatado á Loth, á quien el mismo pone en libertad. El rey de Sodoma, al saber la llegada del vencedor, vuela á recibirle; y Melquisedech, pontífice y rey de Salem, le da su bendicion en nombre del Eterno. Abraham, en recompensa de esta bendicion, le da el diezmo del botin que habia recogido, al paso que rehusa aceptar los presentes que le ofrece el rey de Sodoma. Obtiene Abraham del Señor la gracia de ser padre de un hijo que le da su sierva Agar en 2107, 1897 antes de Jesucristo. A este hijo llamado Ismael, hacen remontar su origen los árabes.

El Patriarca le hizo circuncidar, lo mismo que á los demas esclavos nacidos en su casa, los ángeles anunciaron á Sara, que dentro de poco seria madre. Revestidos estos de humana forma descendieron á Sodoma, y fueron recibidos por Loth, que hizo los mayores esfuerzos para ponerles á cubierto de los ultrajes con que les amenazaban los habitantes de la ciudad impia; porque ya en aquella época, los vicios contra la naturaleza habian estendido su imperio por aquellos lugares malditos. Tuvieron los enviados de Dios que salvarse huyendo, y Dios hizo caer sobre Sodoma, Gomorra, Seboim y Adama una lluvia de fuego, que destruyó tan corrompidas ciudades. Loth, advertido de antemano por los ángeles, se refugió á un monte; pero su mujer, que á pesar de la prohibicion de los enviados de Dios, quiso durante el viaje volver sus ojos para ver el incendio de las ciudades, quedó convertida en estatua de sal.

Llegó Loth á la cumbre del monte y entró en una caverna con sus dos hijas. Estas, imaginando que la tierra estaba despoblada, embriagaron á su padre y cometieron incesto. Sus hijos se llamaron Moab y Ammon, y de ellos descendieron los Moabitas y Amonitas.

Abraham emprendió otro viaje dirigiéndose á Gerara, donde tambien le fue arrebatada Sara, que concibió á Isaac. Contaba cien años cuando mandó circuncidar á su nuevo hijo, costumbre que desde entonces fue observada por los Hebreos.

Sara que estaba celosa de Agar, la hizo arrojar al desierto con su hijo Ismael, que llegó á ser muy hábil cazador y muy diestro arquero, y se casó con una Egipcia. Los siervos de Abimelech tuvieron algunas reyertas con los de Abraham, que puso fin á su enemistad por medio de un tratado de alianza, el primero cuyos detalles se conservan consignados en los anales del mundo. Los dos gefes cambiaron entre sí algunos presentes; y Abraham, descansando en la fé jurada, permaneció durante largo tiempo en el pais de los Filisteos.

Sara, á la edad de 127 años, murió en Hebron, en la tierra de Canaan. Su muerte hizo derramar las primeras lágrimas á Abraham, que enterró á su esposa en una caverna que estaba cerca de la ciudad. Isaac casó con Rebeca y su enlace fue bendecido por Abraham, que sintiendo sus fuerzas debilitadas por los años, nombró heredero á Isaac, hizo algunos regalos á los hijos de sus demas mujeres, y les envió á Oriente donde se establecieron. Exhaló Abraham su

postrer suspiro á la edad de 175 años. Isaac é Ismael, le dieron sepultura junto á Sara el año del mundo 2148, 1856 años antes de Jesucristo, época en que Inaco fundaba el reino de Argos.

Rebeca fue madre de Esau y de Jacob. El primero fue cazador, y pastor el segundo. Ambos tuvieron numerosa descendencia; pero estaba reservado á los hijos de Jacob, la conservacion de las santas tradiciones, y á sus descendientes la fundacion de las tribus de Israel. Nació por último Moises en 2493, 1574 años antes de Jesucristo. Este fue el legislador de los Hebreos y el que les guió por toda la estension de la tierra prometida en que debia asentarles Josué.

En el anterior relato hemos tenido ocasion de mencionar los nombres de algunos paises, circunstancia que naturalmente nos conduce al objeto especial del presente trabajo, consagrado á la geografía de aquellos remotos tiempos.

GEOGRAFIA.

La tierra de *Chanaan*, *Canaan* ó *Cham*, cuyos primeros moradores habituales fueron Abraham y su familia, se llamó despues *Palestina* por los Palestinos ó Filisteos que la ocuparon. Dicha tierra estaba dividida en un gran número de pequeños reynos. Llegan á treinta y tres los citados por la Escritura, todos los cuales ya existian cuando los Israelitas llegaron á la tierra de promision.

En aquella época las tribus principales de Canaan eran cinco, á saber: los *Heteos* al Sur de la Palestina; los *Jebuseos* con su capital *Jebus* llamada despues Jerusalem, al Norte de los Heteos; los *Amorreos* al Nordeste del mar Muerto; los *Gergeseos* al Norte de los Amorreos, los *Meos* en el centro de la tierra de Canaan; los *Sineos* y los *Samarreos*, cuyos nombres fueron reemplazados por otros.

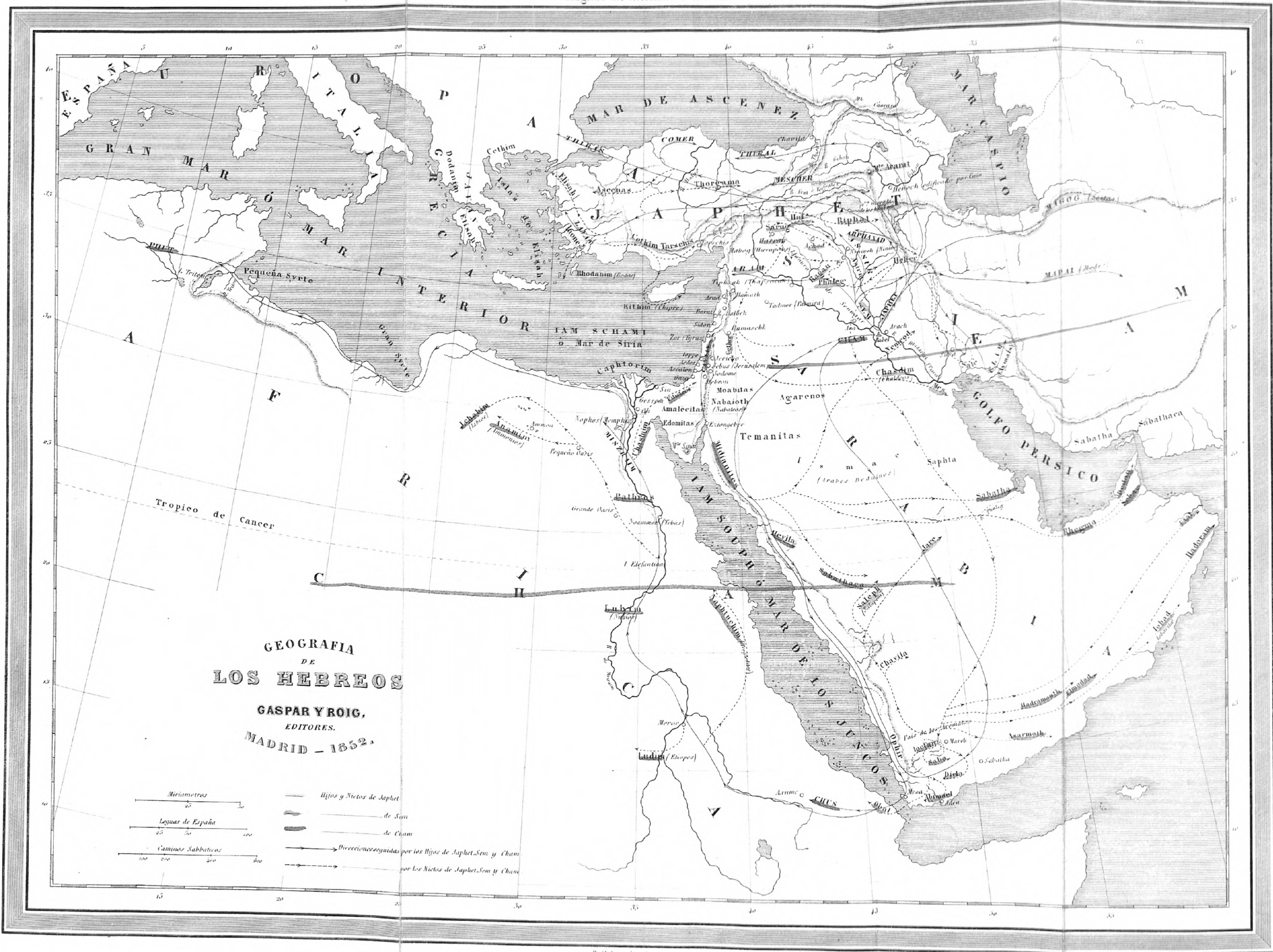
Los *Sidonianos* descendientes de Sidon, hijo mayor de Cham tenian la capital en *Sidon*, la madre de las ciudades fenicias, situada en el *Jam-Schomi*, ó mar de Siria. Esta poblacion en tiempo de Abraham, estaba comprendida bajo la denominacion general de *Canaaneos*.


Los *Heteos*, descendientes de Het, parece que estuvieron establecidos en los montes al Sur de la tierra de Canaan. Su ciudad principal era *Arbé* en el dia *Caba-Ibrahim* ó tumba de Abraham, fundada, segun Moisés, siete años antes de la de Tanis, en el dia Menzalah, en Egipto, por *Arbé*, de quien descendian los gigantes Enakim que habitaban el pais cuando la llegada de los Israelitas á la tierra de Promision. Cerca de *Arbé* estaba la encina y el valle de *Mambré*, mansion de Abraham, antes de separarse de Loth, que fue igualmente habitada por Isaac y Jacob. Los Heteos no sucumbieron á los Israelitas, pero tuvieron que ser tributarios del rey Salomon.

La capital de los Jebuseos era como ya hemos dicho, *Jebus*, ó Jerusalem. En tiempo de Abraham, se llamaba Salem, y en ella fue donde Melquisedech bendijo al patriarca.

Los *Amorreos* estendieron su dominacion por toda la parte Meridional de la tierra de Canaan y en la ciudad de *Hebron*, de la cual acabamos de hablar, pues es la que se llamó *Arbé*. Apoderáronse tambien del territorio situado al Este del mar Muerto, del cual expulsaron á los Amonitas y á los Moabitas. Los primeros se estendieron mas allá hácia el Este, y los segundos hácia el Sur.

Los *Gergeseos* habitaban al Este del mar de *Cenroth*, mar de Galilea ó lago de Teberiada, en el dia Tabariah. Conquistado su territorio por Josué, se retiraron á Africa. Este es el pais que ocupaba el reino Sirio de *Gesur*, despues llamado *Hamath* ó *Emath* en la orilla izquierda del Oriente.





Los *Heveos* habitaban el país que circunda Sicheim y una parte de la orilla del mar, hasta que arrojados por los *Filisteos*, se refugiaron al Este del Jordan, al pie del monte *Hermon*, que era del dominio del anti-Líbano. Mas hacia el Sur de Sicheim, después llamado *Neapolis* por los Griegos y en el día *Naplusa* ó *Nobolos*, estaban las ciudades de *Bethel* y *Hai*, entre las cuales sentó sus tiendas *Abraham*. Contábanse además los *Araceos* al Sur de la tierra de *Canaan*, en la Arabia y cercanías de la ciudad de *Arcé*, llamada después *Petra*, donde se establecieron mas tarde los *Nabateos*, descendientes de *Nabaioth*, hijo de *Ismael*. Los *Aradianos* ocupaban las cercanías de la ciudad de *Arad*, donde se fundó después la ciudad fenicia de *Arvath*.

Los *Samaritanos* estaban esparcidos en la Siria Meridional, entre el Líbano y el anti-Líbano, hacia el nacimiento del *Leontes*, riachuelo que riega el valle del Líbano y desemboca luego en el mar de Siria, parte Oriental del Mediterráneo.

Los *Hamateos*, descendientes de *Hamath*, último hijo de *Canaan*, vivían hacia el Norte de los *Amonitas*, en la orilla Oriental del Jordan, ó al Norte del Líbano.

El valle de *Siddim* ó de los *Bosques* contenía cinco ciudades antes de la catástrofe que convirtió este valle en un lago fétido de diez y ocho leguas de longitud por cuatro de latitud. De estas cinco ciudades, *Sodoma*, *Gomorra*, *Seboim* y *Adama* fueron destruidas por el fuego del cielo que sin duda alguna abrasaría los pozos bituminosos, muy abundantes en aquel valle. La quinta ciudad, *Segor*, había servido de asilo á *Loth*. Los *Filisteos* ó *Palestinos*, de que se deriva el nombre de *Palestina* que tomó la tierra de *Canaan*, tenían muchas ciudades importantes, como *Gerara* en el torrente de *Besora*.

Los *Israelitas* á su llegada á la tierra de Promisión encontraron en ella cinco naciones de su misma raza, á saber: al Oeste los *Edomitas* ó *Idumeos*, descendientes de *Edom* ó *Esau*, hermano de *Jacob*, que se extendían hasta el desierto de *Sin* al Oeste del monte *Sinaí*, pueblos de quienes dependían la tribu de los *Amalecitas*, descendientes de *Amalech*, hijo de *Esau*; al Sur y al Nordeste los *Madianitas*, descendientes de *Madian*, hijo de *Abraham* y de *Cethura*; al Norte los *Moabitas*, descendientes de una de las hijas de *Loth*; al Norte de estos los *Amonitas*, descendientes de la segunda hija del mismo por último al Sudeste los *Ismaelitas*, descendientes de *Ismael*, hijo de *Abraham* y de *Agar*.

Los *Ismaelitas* fueron los primeros de la raza de *Abraham* que se confundieron con las primitivas poblaciones de los *Idumeos*. *Ismael* tuvo doce hijos gefes de otras tantas tribus, que llevaron sus nombres, y se mezclaron en la Arabia con las razas de *Cham* y de *Sem*. La primera mansion de los *Ismaelitas* fue el desierto de *Pharan* al Norte del mar Rojo. Tiempo después la tribu de los *Agarenos* se estableció al Este de los montes de *Galaad* en la cordillera del Líbano.

Los *Cedarianos* ó *Cedrianos*, descendientes de *Cedar*, vivían entre la tierra de *Canaan* y el *Eufrates*; los *Iurinos* al Este del monte *Hermon*; los *Nabuthianos* al Este del desierto de *Pharan*.

En resumen; el país ocupado por los *Hebreos* no extendía sus límites mas allá del Cáucaso, por la parte del Norte; del Archipiélago griego por la del Oeste, de la embocadura del golfo *Arábigo* ó del mar Rojo por la del Sur; del nacimiento del *Eufrates* por la del Este.

Vamos á añadir algunas palabras para completar estas nociones sobre una época tan difícil para la ciencia.

Hemos dicho ya que los tres hijos de *Noé*, *Sem*, *Cham* y *Jafet* poblaron la tierra después del diluvio. Los descendientes de *Sem* quedaron en posesión de la *Uanara* de *Sennar*, al Este del *Eufrates*, donde fundaron el reino de los *Asirios* y edificaron en la ribera

Occidental del *Tigris* la ciudad de *Ninive* á la que dió mayor ensanche *Nemrod*. En el día apenas queda alguna que otra ruina cerca de un pueblo llamado *Numa* ó *Nino* á cosa de un kilómetro (1) del río. *Tharé*, padre de *Abraham* vivía en la *Caldea* ó *Chasdim*, cuya capital era *Babel* ó *Babilonia* en el *Eufrates* ú *Ohrat*. Algunos restos recuerdan todavía el sitio que ocupó esta ciudad orgullosa.

Tharé no pudiendo habitar el país donde había muerto su hijo *Aran* salió de *Babilonia* dirigiéndose á *Harran* ciudad muy importante entonces y de la cual apenas queda tampoco ningun vestigio.

La idolatría hizo grandes progresos después de la muerte de *Tharé*; y si bien hubo quien permaneció en *Mesopotamia*, es decir entre los ríos *Tigris* y *Eufrates*, fueron muchos los que siguieron á *Abraham* y á *Loth* á la otra parte del *Eufrates* hasta la tierra de *Canaan* á la que dió nombre uno de los hijos de *Cham*, cuya raza se había establecido en *Egipto*, llamado antiguamente *Chemia* ó *Chemmis*, y después *Mizraim*, nombre de otro de los hijos de *Cham*, que en hebreo espresa al mismo tiempo el color distintivo de los descendientes del segundo hijo de *Noé*. *Tebas*, la famosa ciudad de las cien puertas, cada una de las cuales, segun *Homero*, daba paso á un ejército, se llamó primitivamente *No Amnon* ó *Amnon-No* es decir: morada de *Cham*. Habiendo pasado *Amnon* á ser la primera divinidad de los egipcios, el nombre de *Amnon-No* fue traducido por los Griegos *Dios polis* ó ciudad de *Dios*. Parece tambien indudable que *Mizraim* ó *Misraim*, nombre del hijo de *Cham* que se detuvo en el Bajo-Egipto es el mismo con que entre los árabes es designado aun hoy día el Egipto, principalmente el *Delta*. *Chus* ó *Kusch*, hijo mayor de *Cham*, fundó grandes colonias, llamadas después por los geógrafos griegos y romanos, *Sabá* y *Ofu*. Estas colonias se extendieron al rededor del golfo Pérsico, cuya proximidad les inspiró la afición á la marina, como lo atestigua el pasaje del profeta *Ezequiel*: «Los hijos de *Deedan* han contratado con *Tiro*, cuyo comercio se ha extendido por muchas islas, la cual en cambio de sus mercancías les ha dado ébano y marfil.» Cansados de vivir bajo las tiendas y de recorrer el desierto de Arabia, los hijos de *Cham*, avanzaron hasta las faldas de los montes *Líbano* y anti-Líbano, para llegar después hasta las orillas del mar Grande ó Mediterráneo, por el lado de Oriente, llamado por ellos *Jam-Schani* ó mar de Siria. La belleza del país, la fertilidad de sus llanuras, la hermosura de sus aguas y la escelencia de los pastos, les decidieron á establecerse en aquellos sitios en donde edificaron ciudades, y se dedicaron unos al comercio, otros á la agricultura y algunos á la navegacion. Una parte de aquella muchedumbre, nómada hasta entonces, se extendió hacia el Norte de la cordillera del Líbano; otra hacia el Sur á lo largo del Mediterráneo y del río *Jordan*. Así fue como estos pueblos, llamados *Fenicios*, rechazados á aquellas costas, llegaron á ser los únicos comerciantes é industriales de aquellos remotos tiempos. Se cree que fueron los primeros navegantes, los inventores de la escritura, del arte de trabajar los metales, de fundir el vidrio, de dar á las telas el color de púrpura, y de muchísimas otras artes útiles. Las ciudades que los primeros *Hebreos* encontraron en Fenicia, formaban entre sí una especie de confederacion en la que llegaron á preponderar las marítimas *Tiro* y *Sidon*.

Sidon, hoy *Seid*, la mas antigua de todas las espresadas ciudades, había sido fundada por *Sidon* hijo mayor de *Canaan*, que le dió su nombre á ella y á la tribu cananea de los *Sidonitas*. La hermosura de su puerto y la laboriosidad de sus habitantes, le proporcionaron inmensas riquezas que llevaron consigo

(1) 4197 varas castellanas.

una profunda corrupcion. La ciudad de Tiro, hoy Sour, la mas próxima á la Judea, estuvo situada en el continente hasta el reinado de Hiram, que la trasladó á una isla un poco al Nordeste á fin de precaverla de algun ataque. Sidon y Tiro llegaron á tal extremo de algsa rivalidad entre sí, que tuvieron una guerra á fin de ver cual tenia mas poder marítimo, y por consiguiente cual debia imponer á otra sus leyes.

La nueva Tyro contenia hermosos edificios y tuvo que dar mayor altura á sus casas para que pudiesen contener su numerosa poblacion que incesantemente aumentaba. Tenia para recibir sus flotas dos puertos, el uno al Norte á la parte de Sidon, y el otro al Sur

hácia Egipto; este último se cerraba con fuertes cadenas.

Hemos hecho ya mencion de los *Moabitas* y de los *Amonitas*, descendientes de las hijas de Loth. Los primeros ocupaban la tierra de *Emim*, esto es: de los *Terribles* ó de los *Gigantes*; los segundos vivian á corta distancia y habian reemplazado á los *Zomzomim*, esto es: los *Perversos* que eran muy altos y muy numerosos.

Los Madianitas ocupaban la ribera Oriental del mar llamado *Jam Souph* ó *mar de los Juncos*, que hoy se llama mar Rojo ó golfo Arábigo.

PALESTINA DIVIDIDA EN TRIBUS.

PRELIMINAR.

El gran legislador de los Hebreos murió sin haber conseguido establecerles en la *tierra prometida*, es decir: en Canaan, llamada despues Palestina ó pais de los Palestinos ó Filisteos, y tambien *tierra de Israel*, situada al Oeste del Jordan. Josué debia ser el que despues de muchos combates supiese vencer y espulsar de aquellos sitios á la raza de Cham, y dárselos á ocupar al pueblo del Señor.

GEOGRAFIA.

Dividió Josué la tierra de Canaan en doce partes ó tribus, desiguales en estension, pero proporcionadas en cuanto á la fertilidad del terreno y al número de individuos de las diversas tribus, las cuales llevaban los nombres de los hijos y los nietos de Jacob. Esta division, que subsistió aun despues de separarse los Israelitas y formar dos reinos, á causa del cisma que acompañó la muerte de Salomon, fue el resultado del reparto que se hizo del pais conquistado entre las doce tribus de los doce descendientes de aquel Patriarca. Se advertirá fácilmente que los nombres de José y de Leví no figuran en esta division; pero es porque la numerosa posteridad de José tuvo dos tribus conocidas por los nombres de sus hijos Efraim y Manasés, adoptados por Jacob. La de Manasés se dividió tambien: una mitad de ella fue á habitar al Este del Jordan, y la otra al Occidente. La tribu de Leví destinada al sacerdocio, no obtuvo terreno alguno particular en el reparto; pero poseia cuarenta y ocho ciudades esparcidas en el territorio que ocupaban las doce tribus, y se llamaban ciudades Levíticas. Entre estas habia seis llamadas *ciudades de refugio*, que servian de asilo á los que involuntariamente habian tenido la desgracia de cometer un asesinato: no podian estos salir de ellas sino á la muerte del Gran Sacerdote. Las ciudades que antes de ser tomado el pais por los Hebreos, habian sido capitales de los reinos cananeos, conservaron el título de *ciudades reales*.

Vamos á continuar aquí el cuadro y la descripcion de las doce tribus del pueblo de Israel.

NOMBRES DE LAS TRIBUS.	CAPITALES.	SITUACION DEL TERRITORIO.
<i>Manasés</i> ...	Astaroth...	Media tribu al Este del Jordan y media al Oeste.
<i>Gad</i>	Manaim...	Al Sur de Manasés.
<i>Ruben</i>	Hesedon...	Al Sur de Gad.
<i>Nephtalí</i> ...	Azor.....	Al Oeste del Jordan hácia el Norte.
<i>Aser</i>	Caná.....	Al Oeste de la tribu de Nephtalí.
<i>Zabulon</i> ...	Bethulia...	Al Sur de Aser.
<i>Issachar</i> ...	Rameth...	Al Sur de Zabulon.
<i>Ephraim</i> ...	Sichem...	Entre el Jordan y el Mediterráneo al Sur de la media tribu Occidental de Manasés.
<i>Dan</i>	Joppé.....	Al Sudoeste de Ephraim,
<i>Benjamin</i> ...	Jebus.....	Al Sudeste de Ephraim.
<i>Simeon</i>	Bersabé...	Al Sur de Benjamin.
<i>Judá</i>	Hebron....	Al Este de Simeon.

Tribu de Manasés.

El antecedente cuadro manifiesta que la *tribu de Manasés*, palabra que significa *olvido*, se componia de dos medias tribus, una al Este y otra al Oeste del Jordan. Vamos ahora á darlas á conocer por su órden.

La *media tribu oriental de Manasés*, situada hácia el Norte, al Este del mar de Galilea, formada del antiguo reino de Basan, tenia escelentes y abundantes pastos que alimentaban innumerables rebaños; poseia espesos bosques de encinas que cubrian las montañas del *Gran Hermon* ó anti-Líbano que por el Sudoeste la separaban de la tribu de Gad.

Entre las ciudades de esta media tribu Oriental de Manasés era notable *Astaroth* ó *Astaroth-Carnaim* hácia el centro y orillas del Hieromax, rio tributario del Jordan. Esta ciudad habia adquirido ya alguna importancia en tiempo de Abraham; su nombre se derivaba del de la diosa fenicia Astarté que tenia en ella un templo. Habia sido capital del reino de Basan, que se estendia desde el torrente Jabok hasta las montañas Hermon, primer reino conquistado por los Israelitas.

Al Nordeste de Astaroth, estaban las ciudades de Edraí en donde el gigante Og, rey de este pais, fue vencido por los Hebreos; *Canat* ó *Nobé* cerca de la cual Gedeon derrotó á dos reyes madianitas; *Argob*, al Norte del lago Ceneroth ó Genereth capital de un