

## AYUNTAMIENTOS

<p><b>ISLA DE IBIZA</b></p> <p><b>PARTIDO DE IBIZA</b></p> <p>Formentera . . . . . 2,298 Ibiza . . . . . 6,225 San Antonio Abad. . . . . 4,550 San José . . . . . 4,004 San Juan Bautista . . . . . 4,808 Santa Eulalia del Río . . . . . 5,041</p> <p><b>ISLA DE MALLORCA</b></p> <p><b>PARTIDO DE INCA</b></p> <p>5 C Alaró . . . . . 6,033 6 B Alcudia . . . . . 2,998 5 C Binisalem . . . . . 4,128 5 C Búger . . . . . 1,185 5 B Campanet . . . . . 3,016</p>	<p>5 C Costitx . . . . . 1,295 5 B Escorca . . . . . 344 5 C Inca . . . . . 8,353 5 C Lloseta . . . . . 2,136 5 C Llubi . . . . . 2,792 6 C Maria de la Salud . . . . . 1,951 6 C Muro . . . . . 4,627 5 B Pollensa . . . . . 8,450 5 B Puebla (La) . . . . . 6,894 5 C Sancellas . . . . . 3,243 6 C Santa Margarita . . . . . 4,053 5 C Selva . . . . . 4,911 5 C Sineu . . . . . 4,871</p> <p><b>PARTIDO DE MANACOR</b></p> <p>7 C Artá . . . . . 5,689 5 D Campos del Puerto . . . . . 4,682 7 C Capdepera . . . . . 2,951 6 D Felanitx . . . . . 11,028 6 C Manacor . . . . . 12,436</p>	<p>5 C Montuiri . . . . . 2,973 6 C Petra . . . . . 4,375 5 D Porreras . . . . . 4,917 5 C San Juan . . . . . 2,421 7 C San Lorenzo de Descardazar . . . . . 2,883 6 D Santany . . . . . 6,551 7 C Son Servera . . . . . 2,624 6 C Villafranca de Bonany . . . . . 1,121</p> <p><b>PARTIDOS (DOS) DE PALMA</b></p> <p>5 C Algaida . . . . . 4,092 3 C Andraitx . . . . . 6,262 3 C Bañalbufar . . . . . 744 4 C Buñola . . . . . 2,442 3 C Calviá . . . . . 2,688 4 C Deyá . . . . . 724 4 C Esporlas . . . . . 3,055 4 C Establiments . . . . . 1,471 3 C Estellenchs . . . . . 658</p>
		<p>4 B Fornalutx . . . . . 702 5 D Llummayor . . . . . 9,663 4 C Marratxí . . . . . 4,305 4 C Palma de Mallorca . . . . . 67,544 4 C Puigpuñent . . . . . 1,804 5 C Santa Eugenia . . . . . 1,465 4 C Santa María . . . . . 3,155 4 C Sóller . . . . . 8,627 4 C Valldemosa . . . . . 1,683</p> <p><b>ISLA DE MENORCA</b></p> <p><b>PARTIDO DE MAHÓN</b></p> <p>Alayor . . . . . 5,005 Ciudadela . . . . . 9,369 Ferrerías . . . . . 1,545 Mahón . . . . . 17,542 Mercadal . . . . . 3,395 San Luis . . . . . 2,116 Villarclos . . . . . 3,110</p>


## ENTIDADES DE POBLACIÓN QUE NO FORMANDO AYUNTAMIENTO CONSTAN EN EL MAPA

<p><b>ISLA DE IBIZA</b></p> <p>El Vedrá. Jesús. Las Salinas. Nuestra Señora del Pilar. San Agustín. San Carlos. San Fernando. San Francisco de Paula. San Francisco Javier. San Jorge. San Lorenzo. San Mateo. San Miguel. San Rafael. Santa Gertrudis. Santa Inés. San Vicente.</p> <p><b>ISLA DE MALLORCA</b></p> <p>4 C Alfabia. 5 C Almadrá.</p>	<p>6 D Alquería Blanca. 6 D Alquería Roja. 5 B Ariant. 6 C Ariany. 7 B Atalaya de Son Morey. 4 B Balig. 5 D Baños de San Juan. 7 C Bellpuig. 4 C Bendinat. 5 C Biniagual. 5 C Biniali. 5 C Biniamar. 4 C Biniaraix. 5 C Biniarroig. 5 B Binibona. 5 C Binifat. 5 C Binifatet. 5 C Biniferri. 4 C Cabaneta. 7 C Cala Morlanda. 7 C Cala Retjada. 6 D Calonge. 6 D Can Alou. 5 D Can Saupeta. 5 D Cap-Blanc.</p>	<p>6 C Carrosa. 6 D Ca's Concos. 6 B Castillo de Albercuix. 5 B Caymarí. 4 C Coll d'En Rebasa. 5 C Consell. 6 C Cortana. 5 B Crestaix. 7 C Cueva de Artá. 7 C Cueva del Ribell. 5 D Cugullutx. 4 D El Arenal. 6 C El Bosch. 6 D El Carritxó. 4 C El Castell. 4 B El Port. 6 B El Port. 6 B El Puerto. 3 C Escapdellat. 6 C Femanía. 3 C Galdea. 6 B Gatamoix. 4 C Génova. 5 B Illaro.</p>	<p>6 B La Albufera. 5 D La Alquería Rotja. 5 B La Calobra. 5 C La Consolació. 5 D La Creu. 4 C La Esgleyeta. 7 C La Peña Roja. 5 C Las Alquerías. 6 D Las Canteras. 4 C La Soledat. 5 C Las Ollerías. 5 D La Sonda. 5 D Las Salinas. 5 D La Talaya. 4 D La Torre. 4 C La Vileta. 6 C Los Ferrés. 6 D Llombarts. 5 C Llorito. 4 C Lluch Alcari. 4 D Lluch-Amet. 5 C Mancor. 5 B Masanella. 5 B Mastaguera. 4 C Miramar. 5 D Montesión.</p>	<p>6 C Morell. 5 B Morlitx. 5 B Moscarí. 5 B Mossa. 4 C Orient. 6 C Pedreras. 5 C Pina. 4 C Pla de Na Tesa. 3 C Planicia. 4 C Pont d'Inca. 3 D Portals. 4 C Portichol. 6 D Porto-Colom. 4 C Portol. 4 C Porto-Pi. 5 C Randu. 4 C Raxa. 5 C Ruberts. 5 D San Blas. 4 C San Jorge. 7 C San Llorens del Cardassar. 5 C San Miguel. 5 C San Onofre. 6 C San Pedro. 5 B San Pedro de Escorca.</p>	<p>6 C Santa Lucía. 5 C Santa Magdalena. 3 D Santa Ponsa. 3 C San Telmo. 3 C S'Arracó. 6 C Son Baulo. 5 C Son Bordils. 4 C Son Bru. 6 C Son Compte. 6 B Son Fé. 4 C Son Frau. 5 D Son Ginard. 6 C Son Llodrá. 5 B Son March. 5 D Son Marrano. 6 D Son Mayol. 4 C Son Nebot. 3 C Son Pieras. 6 C Son Real. 4 C Son Sardina. 5 D Son Serra. 6 C Son Serra. 6 C Son Sureda. 6 C Son Talent. 6 D Son Valls. 4 C Superna.</p>	<p>4 B Tuent. 4 C Valldugent. 4 C Vallnegre. 3 C Vallvert. 6 C Vinomá. 4 C Xarrigó.</p> <p><b>ISLA DE MENORCA</b></p> <p>Molinos. Ruínas del Castillo de San Felipe. San Antonio. San Clemente. San Cristóbal. San Juan. San Juan de Carboneil. San Luis. Santa Ponsa. Santa Teresa. Son Aparents. Son Carabusas. Son Mestre. Son Morell. Son Olivar. Son Planas. Son Puigs. Son Saura. Torralbas. Torre Nueva. Torret. Trebluger. Valvella. Vilanova.</p>
--	--	---	---	--	--	--

## ALUMBRADO MARITIMO

	NOMBRES	SITUACIÓN TOPOGRÁFICA	Orden del aparato	LATITUD		LONGITUD		APARIENCIA	Angulo de iluminación	Alcance geométrico Millas	Alcance de la luz fija Millas	Particularidades para reconocer el faro durante el día
				Norte	Oeste	Norte	Oeste					
MALLORCA Y ADYACENTES	Capdepera . . . . .	En el cabo extremo E. de la isla.	3.º	39º 42' 50"	9º 41' 00"	Blanca con destellos rojos cada 2' . . . . .	218º	19	17	Torre gris y casa blanca.*		
	Puerto Colom . . . . .	En la punta NE. de la boca . . . . .	6.º	39º 24' 45"	9º 28' 30"	Fija blanca. . . . .	122º	11	10	Idem.		
	Cabo Salinas . . . . .	En la punta de su nombre . . . . .	6.º	39º 15' 50"	9º 15' 30"	Idem . . . . .	208º	9	10	Torre gris claro y casa blanca.		
	Cabo Blanco . . . . .	En el cabo de su nombre . . . . .	6.º	39º 21' 45"	8º 59' 35"	Idem . . . . .	202º 23'	21	10	Torre y casa grises.		
	Porto-Pi (1) . . . . .	Al SO. del puerto de Palma y en la bahía del mismo . . . . .	5.º	39º 32' 51"	8º 49' 43"	Blanca con destellos cada 3' . . . . .	—	13	11	Torre de sillería de color pardo.		
	Puerto de Palma . . . . .	En el morro del muelle de Levante . . . . .	6.º	39º 33' 36"	8º 50' 21"	Blanca de ocultaciones en grupos de 2 y 1 . . . . .	360º	13'3	—	Torre octogonal de piedra color gris, casa cilíndrica.		
	Calafiguera . . . . .	En la punta O. de la entrada, a la bahía de Palma . . . . .	5.º	39º 27' 23"	8º 43' 38"	Fija blanca. . . . .	—	12	11	Torre amarilla.		
	Cabo Lebeche . . . . .	En el cabo de su nombre . . . . .	2.º	—	—	Destellos equidistantes . . . . .	—	—	—	Torre y casa blancas.		
	Cabo Tramontana . . . . .	Idem . . . . .	5.º	—	—	Grupos de 2 destellos . . . . .	—	—	—	Idem.		
	Andraitx . . . . .	En el muelle de Cova Rotija . . . . .	4.º	39º 32' 32"	8º 34' 59"	Grupos de 3 ocultaciones. . . . .	—	7'4	16	Torre de piedra tronco-cónica color claro, con balconcillo.		
MENORCA Y ADYACENTES	Punta Grossa de Sóller . . . . .	En la punta O. de la entrada del puerto de Sóller. . . . .	4.º	39º 47' 45"	8º 53' 10"	Fija blanca. . . . .	—	23	13	Torre y casa grises.		
	Cruz de Sóller . . . . .	En la punta E. de dicho puerto. . . . .	6.º	39º 47' 45"	8º 53' 40"	Idem . . . . .	—	10	10	Idem.		
	Formentó . . . . .	En dicho cabo . . . . .	2.º	39º 57' 35"	9º 25' 00"	Blanca con destellos cada 30" . . . . .	—	30	16	Idem.		
	Pollensa (2) . . . . .	En la punta L' Avanzade . . . . .	6.º	39º 53' 56"	9º 18' 54"	Grupos de 2 ocultaciones. . . . .	—	—	20	Edificio rectangular, torre octogonal gris.		
	Isla Aucanasa . . . . .	En la parte más alta y E. . . . .	5.º	39º 50' 03"	9º 22' 35"	Fija blanca. . . . .	—	10	11	Torre y casa amarillas.		
	Isla Cabrera . . . . .	En la punta Anciola, extremo SO. de la isla . . . . .	2.º	39º 07' 40"	9º 07' 35"	Blanca con destellos cada 30" . . . . .	—	23	16	Torre y casa color amarillo claro.		
	Puerto de Mahón (3) . . . . .	En la punta de San Carlos, al S. de la boca . . . . .	6.º	39º 51' 50"	10º 30' 42"	Fija blanca. . . . .	117º	11	10	Torre encarnada y casa blanca.		
	Isla del Aire . . . . .	Al SE. de la isla . . . . .	2.º	39º 47' 54"	10º 29' 53"	Blanca con destellos cada 1' . . . . .	269º 27'	15	16	Idem.		
	Cabo Dartuch . . . . .	En el extremo SO. de la isla de Menorca . . . . .	4.º	39º 55' 20"	10º 01' 45"	Blanca con destellos cada 3' . . . . .	236º	10	15	Torre y casa blancas.		
	Puerto de Ciudadela . . . . .	Al O. de la entrada . . . . .	6.º	39º 59' 40"	10º 01' 40"	Fija blanca. . . . .	93º	9	10	Torre gris y casa blanca.		
IBIZA Y ADYACENTES	Cabo Caballería . . . . .	Extremo N. de la isla. . . . .	2.º	40º 5' 15"	10º 17' 50"	Idem . . . . .	212º	20	21	Torre y casa blancas.		
	Tagomago . . . . .	En el islote Tagomago . . . . .	3.º	39º 4' 40"	7º 48' 54"	Blanca con destellos cada 4' . . . . .	—	16	18	Torre blanca.		
	Isla de Botafoch . . . . .	En la punta más elevada del islote . . . . .	6.º	38º 54' 10"	7º 39' 30"	Fija blanca. . . . .	—	12	10	Torre rojiza.		
	Puerto de Ibiza . . . . .	En el extremo del dique de abrigo en construcción. . . . .	Farol	38º 54' 34"	7º 38' 52"	Fija verde . . . . .	—	5	4	Poste rojo.		
	Covas Blancas . . . . .	En el extremo del contramuelle . . . . .	Id.	38º 54' 34"	7º 38' 34"	Fija roja y blanca . . . . .	—	4	4	Columna de hierro.		
	Isla de Ahorcados . . . . .	En el puerto de San Antonio . . . . .	6.º	38º 58' 40"	7º 30' 10"	Fija roja . . . . .	270º	10	7	Torre rojiza octogonal.		
	Isla d' En Pous (Islote de los Puertos) . . . . .	En el extremo S. de la isla. . . . .	4.º	38º 48' 50"	7º 37' 00"	Fija blanca. . . . .	—	11	15	Torre amarilla.		
	Isla Conejera . . . . .	En su punta NO. . . . .	4.º	38º 47' 50"	7º 37' 35"	Fija blanca con destellos rojos cada 3' . . . . .	—	11	15	Torre gris.		
	Isla Codolar . . . . .	En el Cabo Blanco . . . . .	2.º	38º 59' 32"	7º 25' 03"	Blanca con destellos de 1' en 1' . . . . .	—	19	16	Torre y casa blancas.		
	Isla Formentera . . . . .	En la punta Codolar, al E. de la isla . . . . .	2.º	38º 29' 45"	7º 47' 20"	Fija blanca. . . . .	—	25	21	Torre rojiza y casa blanca.		

(1) El aparato actual se encendió en 1893; pero el origen de la luz se remonta al siglo XIII. — (2) Luz de incandescencia por vapor de petróleo desde 15-XII-1905 en tiempo de densa niebla. Lámpara de una mecha en tiempo ordinario. — (3) Esta luz habrá de desaparecer por haber sido denunciada por el ramo de Guerra como obstáculo para las necesidades de defensa. En su lugar se establecerá en 1910 un fanal de la señalada apariencia con soporte rebatible.



# ISLAS BALEARES

SITUACION DE LA CAPITAL ( L. N. 39° 34' 32"  
L. E. 6° 20' 22" (MERID. DE MADRID)  
Segun datos del Inst.º Geog.º y Estad.º

I. DE MALLORCA

I. DE MENORCA

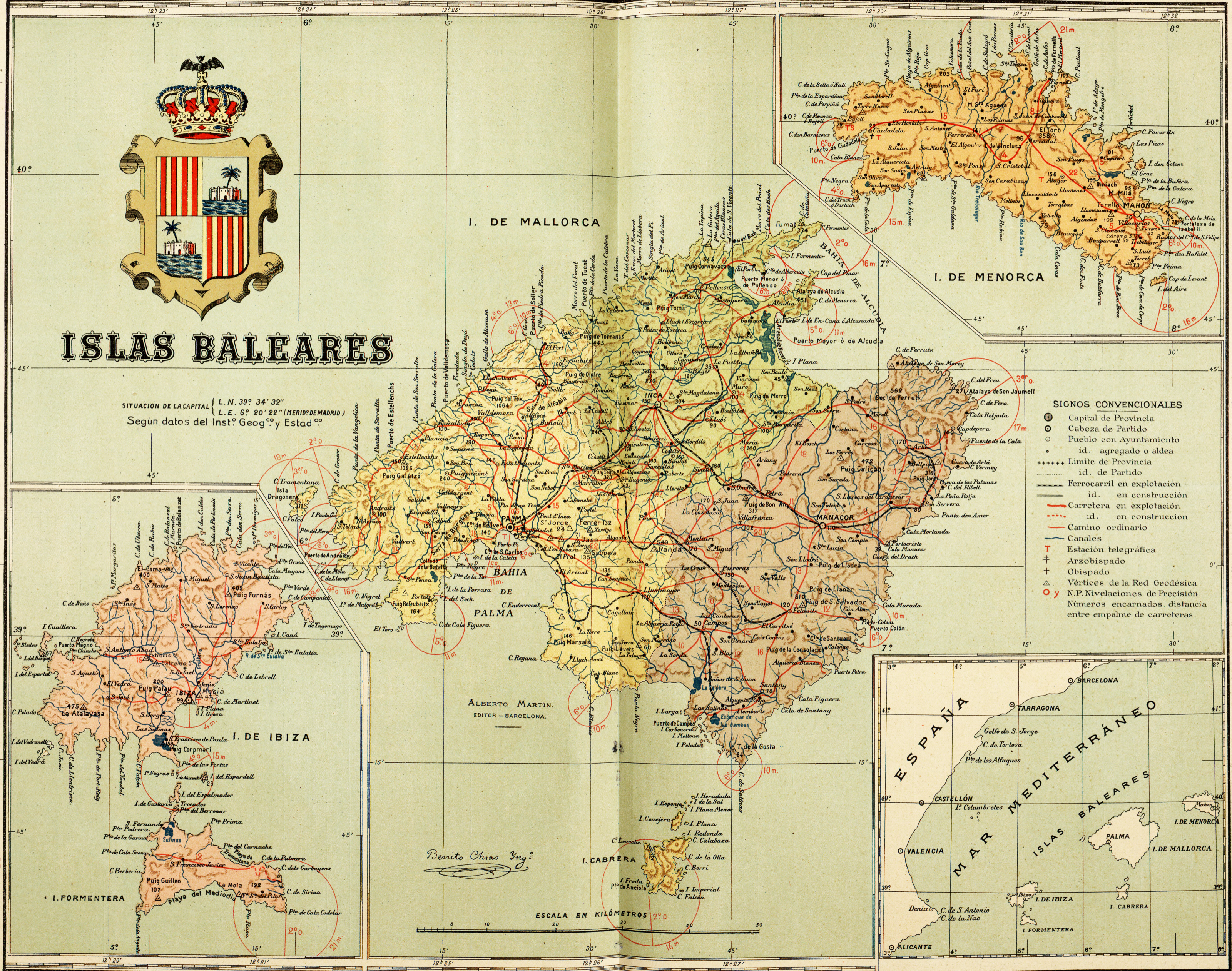
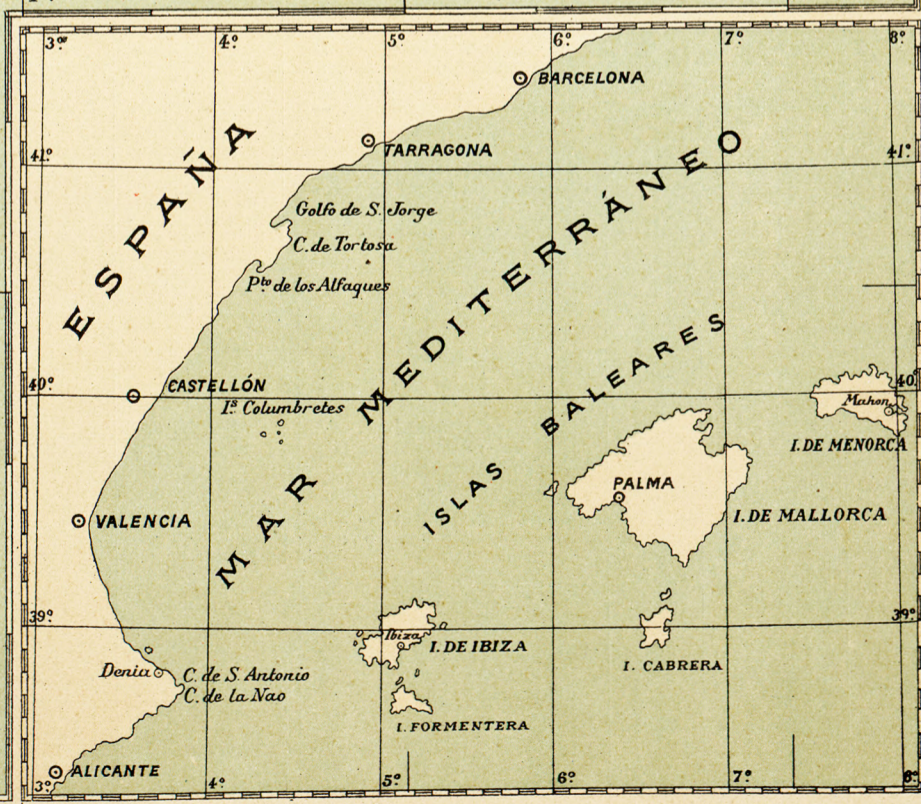
BAHIA DE PALMA

ALBERTO MARTIN. EDITOR - BARCELONA.

Benito Chias Ing.º

ESCALA EN KILOMETROS

- SIGNOS CONVENCIONALES**
- ⊙ Capital de Provincia
  - ⊙ Cabeza de Partido
  - ⊙ Pueblo con Ayuntamiento
  - ⊙ id. agregado o aldea
  - +++++ Limite de Provincia
  - id. de Partido
  - Ferrocarril en explotacion
  - - - - id. en construccion
  - Carretera en explotacion
  - - - - id. en construccion
  - Camino ordinario
  - Canales
  - T Estacion telegrafica
  - † Arzobispado
  - + Obispado
  - △ Vértices de la Red Geodesica
  - y N.P. Nivelaciones de Precision
  - Números encarnados, distancia entre empalme de carreteras.



VERTICES GEODESICOS DE PRIMER ORDEN (Meridiano de Madrid)

ISLA DE MALLORCA

VÉRTICES	COORDENADAS		ALTITUD — Metros	SITUACIÓN	VÉRTICES	COORDENADAS		ALTITUD — Metros	SITUACIÓN
	Longitud	Latitud				Longitud	Latitud		
Atalaya de Alcudia . . . . .	E. 6° 51' 35" 82	39° 51' 54" 79	451'20	Ayuntamiento: Alcudia. — En la torre de la costa situada en el término municipal de Alcudia y próximo a la ermita de la Victoria.	Fasa . . . . .	E. 6° 28' 26" 38	39° 32' 7" 22	70'68	Ayuntamiento: Llummayor. — En la carretera de Palma a Llummayor, kilómetro 13.
Bauló . . . . .	E. 6° 50' 16" 35	39° 44' 36" 60	44'94	Ayuntamiento: Santa Margarita. — En una pequeña eminencia distante 500 ms. de la casa del predio San Bauló.	Faumell . . . . .	E. 7° 8' 15" 74	39° 44' 14" 80	271'46	Ayuntamiento: Capdepera. — A 6 kilómetros de la población, sobre la torre del telégrafo militar.
Bellver . . . . .	E. 6° 18' 20" 52	39° 33' 48" 04	140'24	Ayuntamiento: Palma. — En el castillo de este nombre, sobre la torre del homenaje.	Fordi . . . . .	E. 7° 6' 8" 38	39° 39' 0" 56	314'78	Ayuntamiento: Son Servera. — A 6 kilómetros de la población, en el cerro Atalaya de San Jordi.
Bon Any . . . . .	E. 6° 46' 12" 64	39° 35' 26" 50	317'05	Ayuntamiento: Petra. — A 4 km. de la población y muy próximo a la ermita de Bon Any.	Llobets . . . . .	E. 6° 36' 53" 05	39° 23' 52" 17	59'74	Ayuntamiento: Llummayor. — A 12 kilómetros de la población.
Cabrera . . . . .	E. 6° 36' 18" 89	39° 8' 34" 86	172'27	Ayuntamiento: Manacor. — En la cumbre del cerro Picamoscas, en la isla Cabrera.	Marsals . . . . .	E. 6° 26' 42" 04	39° 26' 0" 13	145'57	Ayuntamiento: Llummayor. — A 15 kilómetros de la población, junto a una barraca llamada de Cabrianes.
Cala Manacor . . . . .	E. 7° 1' 24" 39	39° 31' 57" 14	38'62	Ayuntamiento: Manacor. — A 12 km. de la población, en una torre situada en la costa.	Morey . . . . .	E. 7° 1' 11" 52	39° 45' 9" 12	562'03	Ayuntamiento: Artá. — A 10 kilómetros de la población, en el cerro conocido por Atalaya Vieja.
Calicant . . . . .	E. 6° 56' 18" 85	39° 38' 41" 56	472'44	Ayuntamiento: Manacor. — A 10 km. de la población.	Ranaa . . . . .	E. 6° 36' 44" 59	39° 31' 36" 80	548'75	Ayuntamiento: Algaida. — A 8 kilómetros de la villa de Llummayor, en la parte N. de la azotea del colegio que existe en lo alto del monte.
Cornavacas . . . . .	E. 6° 42' 22" 75	39° 55' 6" 30	544'95	Ayuntamiento: Pollensa. — En el pico de la sierra de San Vicente, próximo a las ruinas del castillo del rey D. Jaime.	Refubeitx . . . . .	E. 6° 11' 3" 94	39° 28' 15" 75	163'54	Ayuntamiento: Calviá. — A 2 kilómetros del cabo de Calafiguera, en la torre de costa del término de la población.
Dragonera . . . . .	E. 5° 59' 52" 91	39° 34' 56" 90	311'00	Ayuntamiento: Pollensa. — En la isla Dragonera y en el cerro de Cap de Falcó, al O. del faro.	Saupeta . . . . .	E. 6° 29' 46" 95	39° 31' 37" 93	134'69	Ayuntamiento: Llummayor. — A 15 kilómetros de Palma, junto a la carretera de esta capital a Llummayor.
Extremo E. de la base . . . . .	E. 6° 27' 17" 89	39° 32' 32" 10	4'82	Ayuntamiento: Llummayor. — Al borde S. de la carretera de Palma a Llummayor, en el kilómetro 10.	San Jorge . . . . .	E. 6° 27' 47" 58	39° 33' 12" 86	24'04	Ayuntamiento: Palma. — A 10 kilómetros de la población, próximo a la ermita de San Jorge.
Extremo O. de la base . . . . .	E. 6° 25' 57" 64	39° 33' 1" 24	4'67	Ayuntamiento: Llummayor. — En la linde de un pinar y en terreno perteneciente al señor Marqués de Ameto.	San Salvador . . . . .	E. 6° 52' 18" 76	39° 27' 17" 21	509'93	Ayuntamiento: Felanitx. — A 4 kilómetros de la población, en el santuario de San Salvador.
Ferrer . . . . .	E. 6° 29' 55" 22	39° 32' 36" 64	131'66	Ayuntamiento: Palma. — En el término de la ciudad de Palma, a la izquierda de la carretera de Llummayor.	Santa Magdalena . . . . .	E. 6° 38' 34" 27	39° 43' 14" 74	304'36	Ayuntamiento: Inca. — Al NE. de la población, en el pico próximo a la ermita de Santa Magdalena.
Fumat . . . . .	E. 6° 51' 43" 48	39° 56' 51" 50	334'35	Ayuntamiento: Pollensa. — En un gran peñasco, en la sierra de Formentor, al NE. de la población.	Seguí . . . . .	E. 6° 30' 2" 71	39° 37' 5" 46	319'82	Ayuntamiento: Santa Eugenia. — A 2 kilómetros al SO. de la población.
Galatzó . . . . .	E. 6° 10' 23" 16	39° 37' 50" 30	1,025'81	Ayuntamiento: Puigpuñent. — A 12 kilómetros de la población, siendo muy penosa la subida al vértice.	Tex . . . . .	E. 6° 20' 52" 00	39° 43' 49" 78	1,064'04	Ayuntamiento: Buñola. — En un peñasco al O. de Coll de Sòller, término de Buñola.
Gosta . . . . .	E. 6° 45' 0" 80	39° 16' 18" 36	63'97	Ayuntamiento: Santany. — A 10 km. de la población, en una torre de costa, próxima al faro de Cabo Salinas.	Torrellas . . . . .	E. 6° 28' 48" 94	39° 48' 24" 16	1,445'22	Ayuntamiento: Escorca. — A 14 km. de Fornalutx, próximo a los pozos de la nieve.

ISLA DE MENORCA

VÉRTICES	COORDENADAS		ALTITUD — Metros	SITUACIÓN	VÉRTICES	COORDENADAS		ALTITUD — Metros	SITUACIÓN
	Longitud	Latitud				Longitud	Latitud		
Artuiz . . . . .	E. 7° 35' 46" 05	39° 55' 44" 69	61'86	Ayuntamiento: Ciudadela. — A 8 kilómetros al S. de la población, próxima a la torre de telegrafía óptica llamada del Truch.	Extremo S. de la base . . . . .	E. 7° 56' 39" 51	39° 51' 7" 94	59'16	Ayuntamiento: Mahón. — En la misma carretera inmediata a las casas del lugar.
Atalaya de Fornells . . . . .	E. 7° 49' 43" 78	40° 3' 55" 75	123'42	Ayuntamiento: Mercadal. — A la izquierda, entrando en el puerto de Fornells, sobre un peñasco al lado de una torre medio derruida.	Falconera . . . . .	E. 7° 38' 30" 60	40° 3' 1" 33	205'37	Ayuntamiento: Ciudadela. — A 12 km. de la población.
Bajolí . . . . .	E. 7° 29' 5" 17	40° 1' 6" 92	78'78	Ayuntamiento: Ciudadela. — A 4 kilómetros de la población, en un peñasco próximo al mar.	La Mola . . . . .	E. 8° 0' 34" 47	39° 52' 29" 42	77'96	Ayuntamiento: Ciudadela. — En lo alto del cerro que defiende la fortaleza de Isabel II y a pocos pasos al NE. de la torre del vigía.
Biniach . . . . .	E. 7° 52' 6" 88	39° 55' 35" 02	153'15	Ayuntamiento: Alayor. — Próximo a la casa del predio Biniach, en las ruinas de un Talayot.	Milá . . . . .	E. 7° 56' 51" 78	39° 55' 1" 91	94'77	Ayuntamiento: Mahón. — A 4 km. al N. de la población.
Capifort . . . . .	E. 7° 55' 12" 72	39° 58' 35" 11	80'91	Ayuntamiento: Mahón. — A 12 kilómetros de la población, de buen camino carretero.	Toro . . . . .	E. 7° 47' 58" 60	39° 59' 3" 44	357'96	Ayuntamiento: Ciudadela. — Próximo a la carretera de Mahón a Ciudadela, en la azotea de la torre del vigía.
Dartuch . . . . .	E. 7° 30' 37" 92	39° 55' 19" 04	13'93	Ayuntamiento: Ciudadela. — En el faro situado en el término de la población.	Torrelló . . . . .	E. 7° 54' 24" 76	39° 52' 48" 57	109'03	Ayuntamiento: Mahón. — Predio del término de Mahón, conocido por Tuló o Turllunet.
Extremo N. de la base . . . . .	E. 7° 56' 43" 94	39° 52' 24" 36	61'62	Ayuntamiento: Mahón. — En la carretera que va de Mahón a San Luis, poco antes de llegar al segundo kilómetro.	Torret . . . . .	E. 7° 56' 14" 41	39° 49' 27" 37	72'64	Ayuntamiento: Ciudadela. — En un peñasco al pié de una torre de telegrafía óptica, en el término de San Luis.
					Vallveya . . . . .	E. 7° 47' 16" 05	39° 52' 36" 94	75'03	Ayuntamiento: Alayor. — Predio de Torre Vallveya, a 8 kilómetros de la población.

ISLA DE IBIZA

VÉRTICES	COORDENADAS		ALTITUD — Metros	SITUACIÓN	VÉRTICES	COORDENADAS		ALTITUD — Metros	SITUACIÓN
	Longitud	Latitud				Longitud	Latitud		
Atalayasa . . . . .	E. 4° 57' 37" 78	38° 54' 36" 26	475'16	Ayuntamiento: San José. — A 4 kilómetros de la iglesia o parroquia de San José.	Extremo S. de la base . . . . .	E. 5° 7' 7" 72	38° 54' 29" 54	1'84	Ayuntamiento: San Antonio Abad. — En el borde E. de la misma carretera y muy próximo a la alameda en que ésta da principio.
Bosque . . . . .	E. 4° 54' 12" 50	38° 58' 5" 24	67'47	Ayuntamiento: San Antonio Abad. — Islote próximo a la bahía de San Antonio o puerto Magno.	Furnas . . . . .	E. 5° 12' 6" 86	39° 3' 3" 44	409'35	Ayuntamiento: San Juan. — A 6 kilómetros de las iglesias de San Juan, San Lorenzo y San Carlos.
Camp-vey . . . . .	E. 5° 2' 26" 89	39° 3' 31" 75	399'62	Ayuntamiento: San Antonio Abad. — A 4 kilómetros de San Mateo.	Guillén . . . . .	E. 5° 4' 49" 02	38° 40' 8" 15	106'57	Ayuntamiento: Ibiza. — A 6 kilómetros desde la iglesia de San Francisco Javier.
Corpmari . . . . .	E. 5° 4' 58" 12	38° 51' 37" 30	158'73	Ayuntamiento: San José. — A 8 kilómetros de Ibiza y próximo a las Salinas.	Ibiza . . . . .	E. 5° 7' 21" 68	38° 54' 19" 44	99'90	Ayuntamiento: Ibiza. — En la torre del castillo de la ciudad de Ibiza.
Espardell . . . . .	E. 5° 9' 54" 68	38° 47' 44" 94	29'14	Isla: Espardell. — Ayuntamiento: Ibiza. — Islote situado entre las islas de Ibiza y Formentera.	Masiá . . . . .	E. 5° 8' 48" 52	38° 55' 26" 24	47'19	Ayuntamiento: Ibiza. — En una pequeña eminencia distante 3 kilómetros de Ibiza.
Extremo N. de la base . . . . .	E. 5° 6' 38" 48	38° 55' 18" 44	24'35	Ayuntamiento: San Antonio Abad. — Al E. de la carretera de Ibiza o San Antonio, pasando el primer puente en el segundo kilómetro.	Mola . . . . .	E. 5° 13' 19" 94	38° 39' 53" 17	192'25	Ayuntamiento: Ibiza. — En la casa de don Bartolomé Mayans y Ferrer.
					Palau . . . . .	E. 5° 5' 22" 61	38° 55' 15" 66	259'99	Ayuntamiento: Ibiza. — A 5 kilómetros de la población.