


PROVINCIA DE TERUEL

DATOS FACILITADOS Y REVISADOS POR EL

INSTITUTO GEOGRAFICO Y ESTADISTICO

AYUNTAMIENTOS

PARTIDO DE ALBARRACÍN		PARTIDO DE CALAMOCHA		PARTIDO DE HÍJAR		PARTIDO DE MONTALBÁN		PARTIDO DE TERUEL			
6 D	Aguatón	180	8 D	Cuevas de Almudén	231	10 C	Seno	422	8 F	Albentosa	1,028
6 D	Alba	703	9 C	Ejulve	1,290	10 D	Tronchón	961	8 E	Alcalá de la Selva	1,510
6 E	Albarracín	1,689	8 C	Escucha	524	PARTIDO DE HÍJAR		7 F	Arcos de las Salinas	1,242	
5 D	Almohaja	265	9 C	Estercuel	1,202	9 B	Albalate del Arzobispo	4,454	8 E	Cabra de Mora	506
6 F	Alobras	482	9 E	Fortanete	1,273	9 C	Alloza	1,940	9 E	Castelvispal	191
6 E	Bezas	288	7 D	Fuentes Calientes	247	9 C	Andorra	2,943	8 E	Castellar (El)	449
5 D	Bronchales	786	8 D	Galve	404	9 B	Ariño	1,540	8 E	Formiche Alto	452
6 D	Bueña	360	9 C	Gargallo	605	9 A	Azaña	798	8 F	Formiche Bajo	403
5 E	Calomarde	397	8 D	Hinojosa de Jarque	394	10 B	Castelnou	532	9 F	Fuentes de Rubielos	861
6 E	Cella	2,011	8 D	Jarque de la Val	306	9 B	Híjar	3,833	8 E	Gúdar	525
6 F	Cuervo (El)	424	8 D	Jorcas	392	10 B	Jatiel	241	9 E	Linares de Mora	1,354
5 E	Frias de Albarracín	447	8 D	Mezquita de Jarque	283	9 C	Oliete	2,535	8 F	Manzanera	2,836
6 E	Gea de Albarracín	935	8 D	Miravete	423	9 B	Puebla de Híjar (La)	2,276	8 F	Mora de Rubielos	3,015
4 E	Griegos	291	8 E	Monteagudo del Castillo	449	10 B	Samper de Calanda	2,803	9 E	Mosqueruela	2,700
4 E	Guadalaviar	396	9 D	Montoro de Mezquita	385	9 B	Urrea de Gaén	1,243	9 F	Noguera	1,174
6 F	Jabaloyas	574	8 C	Palomar de Arroyos	567	9 C	Vinaceite	582	9 F	Olba	1,641
5 E	Monterde de Albarracín	437	9 D	Pitarque	850	PARTIDO DE MONTALBÁN		9 E	Puertomingalvo	1,272	
5 E	Moscardón	414	7 C	Son del Puerto	172	8 B	Alacón	940	9 F	Rubielos de Mora	2,235
5 E	Noguera	435	9 D	Villarluengo	1,530	8 C	Alcañiz	1,212	8 F	San Agustín	1,193
5 C	Ojos Negros	3,042	9 D	Villarroya de los Pinares	826	7 C	Alpeña	236	8 F	Sarrión	2,289
5 D	Orihuela del Tremedal	840	9 C	Zoma (La)	160	7 C	Allueva	551	7 F	Torrijas	508
5 D	Peracense	402	PARTIDO DE CALAMOCHA		8 C	Alcañiz	940	8 F	Valbona	706	
5 D	Pozondón	554	6 B	Báguena	1,321	8 C	Alcañiz	1,212	9 E	Valdelinares	639
5 D	Ródenas	457	6 B	Bea	170	7 C	Argente	684	PARTIDO DE TERUEL		
5 E	Royuela	402	5 C	Bello	1,140	6 D	Argente	684	7 E	Aldehuela	389
5 E	Saldón	398	5 C	Blancas	896	8 C	Armillas	307	7 D	Alfambra	1,334
6 D	Santa Eulalia	1,649	6 B	Burbáguena	1,127	8 C	Armillas	307	6 D	Camana de la Sierra	472
6 D	Singra	432	6 C	Calamocha	1,867	7 B	Bádenas	449	7 F	Camana de la Sierra	706
5 E	Terriente	949	6 C	Caminreal	1,227	6 C	Bañón	713	6 E	Campillo	376
5 F	Toril y Masegoso	243	5 B	Castejón de Tornos	470	6 C	Barrachina	721	7 F	Cascante del Río	556
6 F	Tormón	184	6 B	Cucalón	503	8 B	Blesa	1,412	7 E	Castralvo	287
6 D	Torre la Cárcel	612	6 B	Cuencabuena	239	7 C	Cervera del Rincón	152	6 E	Caudé	729
6 D	Torremocha de Giloca	464	6 B	Ferruella de Huerva	283	7 C	Corbatón	91	8 E	Cedrillas	910
5 E	Torres de Albarracín	536	6 C	Fuentes Claras	1,152	8 C	Cortes de Aragón	534	7 E	Celadas	834
5 E	Tramacastilla	374	6 B	Lagueruela	276	7 C	Cosa	335	7 E	Concud	439
5 E	Valdecuena	324	6 B	Lanzuela	222	7 C	Cuevas de Portalrubio	188	7 E	Corbalán	398
5 E	Vallecillo (E.)	378	6 C	Lechago	558	6 C	Cutanda	680	7 F	Cubla	275
6 F	Veguillas de la Sierra	187	6 C	Luco de Jiloca	694	7 C	Fuerrera	390	7 E	Cuevas Labradas	384
6 D	Villafranca del Campo	1,043	6 C	Monreal del Campo	2,510	7 C	Godos	309	7 D	Escorihuela	525
5 E	Villar del Cobo	492	6 C	Navarrete del Río	656	8 C	Hoz de la Vieja (La)	941	7 E	Escriche	93
5 D	Villar del Salz	638	7 B	Noguera	361	7 B	Huesa del Común	968	6 F	Libros	845
6 E	Villarquemado	959	5 C	Odón	846	8 C	Josa	628	7 D	Orrios	426
PARTIDO DE ALCAÑIZ		PARTIDO DE CASTELLOTE		PARTIDO DE MONTALBÁN		PARTIDO DE TERUEL		PARTIDO DE VALDERROBRES			
11 B	Alcañiz	8,587	10 C	Aguaviva	1,810	8 B	Muniesa	1,912	12 C	Arens de Lladó	739
11 C	Belmonte de Mezquin	821	10 C	Alcorisa	3,557	7 C	Nueros	152	12 C	Beceite	1,873
10 C	Calanda	4,185	9 C	Berge	785	8 C	Obón	1,272	12 B	Calaceite	2,827
11 C	Cañada de Verich (La)	311	10 D	Bordón	529	7 C	Pancrudo	417	11 C	Cerollera	456
11 C	Castelserás	2,104	10 D	Cantavieja	1,982	7 C	Parras de Martín (Las)	219	12 C	Cretas	1,709
11 C	Codoñera (La)	1,087	10 C	Castellote	2,165	7 B	Piedrahita y el Colladico	412	11 C	Fórnoles	774
11 C	Ginebrosa (La)	1,127	10 D	Cuba (La)	378	8 C	Plou	557	11 C	Fresneda (La)	1,839
12 B	Mazaleón	1,584	9 C	Cuevas de Cañart (Las)	636	7 C	Portalrubio	228	11 C	Fuentespalda	901
11 C	Torrejón de Alcañiz	1,108	10 C	Dos-Torres de Mercader	391	7 C	Rambla de Martín (La)	116	12 C	Lledó	596
11 C	Torrevelilla	781	10 C	Foz-Calanda	754	7 D	Rillo	315	11 C	Monroyo	1,200
11 B	Valdealgofra	1,855	10 E	Iglesuela del Cid (La)	1,360	6 C	Rubielos de la Cérda	442	11 C	Peñarroya de Tastavins	1,418
11 B	Valdeltormo	793	9 C	Ladruñán	507	7 B	Rudilla	325	11 C	Portellada (La)	789
11 C	Valjunquera	1,340	10 D	Luco de Bordón	528	7 C	Segura de los Baños	835	11 C	Ráfales	819
PARTIDO DE ALIAGA		PARTIDO DE CASTELLOTE		PARTIDO DE MONTALBÁN		PARTIDO DE TERUEL		PARTIDO DE VALDERROBRES			
8 D	Ababuj	382	10 C	Aguaviva	1,810	8 B	Muniesa	1,912	12 C	Arens de Lladó	739
8 D	Aguilar del Alfambra	469	10 C	Alcorisa	3,557	7 C	Nueros	152	12 C	Beceite	1,873
8 C	Aliaga	1,133	9 C	Berge	785	8 C	Obón	1,272	12 B	Calaceite	2,827
8 E	Allepuz	873	10 D	Bordón	529	7 C	Pancrudo	417	11 C	Cerollera	456
8 D	Camarillas	702	10 D	Cantavieja	1,982	7 C	Parras de Martín (Las)	219	12 C	Cretas	1,709
8 D	Campos	232	10 C	Castellote	2,165	7 B	Piedrahita y el Colladico	412	11 C	Fórnoles	774
9 D	Cañada de Benatanduz	514	10 D	Cuba (La)	378	8 C	Plou	557	11 C	Fresneda (La)	1,839
7 D	Cañada Vellida	185	9 C	Cuevas de Cañart (Las)	636	7 C	Portalrubio	228	11 C	Fuentespalda	901
9 C	Cañizar del Olivar	540	10 C	Dos-Torres de Mercader	391	7 C	Rambla de Martín (La)	116	12 C	Lledó	596
8 C	Castel de Cabra	533	10 C	Foz-Calanda	754	7 D	Rillo	315	11 C	Monroyo	1,200
8 C	Cirugeda	404	10 E	Iglesuela del Cid (La)	1,360	6 C	Rubielos de la Cérda	442	11 C	Peñarroya de Tastavins	1,418
8 D	Cobatillas	128	9 C	Ladruñán	507	7 B	Rudilla	325	11 C	Portellada (La)	789
9 C	Crivillén	593	10 D	Luco de Bordón	528	7 C	Segura de los Baños	835	11 C	Ráfales	819
PARTIDO DE ALIAGA		PARTIDO DE CASTELLOTE		PARTIDO DE MONTALBÁN		PARTIDO DE TERUEL		PARTIDO DE VALDERROBRES			
8 D	Ababuj	382	10 C	Aguaviva	1,810	8 B	Muniesa	1,912	12 C	Arens de Lladó	739
8 D	Aguilar del Alfambra	469	10 C	Alcorisa	3,557	7 C	Nueros	152	12 C	Beceite	1,873
8 C	Aliaga	1,133	9 C	Berge	785	8 C	Obón	1,272	12 B	Calaceite	2,827
8 E	Allepuz	873	10 D	Bordón	529	7 C	Pancrudo	417	11 C	Cerollera	456
8 D	Camarillas	702	10 D	Cantavieja	1,982	7 C	Parras de Martín (Las)	219	12 C	Cretas	1,709
8 D	Campos	232	10 C	Castellote	2,165	7 B	Piedrahita y el Colladico	412	11 C	Fórnoles	774
9 D	Cañada de Benatanduz	514	10 D	Cuba (La)	378	8 C	Plou	557	11 C	Fresneda (La)	1,839
7 D	Cañada Vellida	185	9 C	Cuevas de Cañart (Las)	636	7 C	Portalrubio	228	11 C	Fuentespalda	901
9 C	Cañizar del Olivar	540	10 C	Dos-Torres de Mercader	391	7 C	Rambla de Martín (La)	116	12 C	Lledó	596
8 C	Castel de Cabra	533	10 C	Foz-Calanda	754	7 D	Rillo	315	11 C	Monroyo	1,200
8 C	Cirugeda	404	10 E	Iglesuela del Cid (La)	1,360	6 C	Rubielos de la Cérda	442	11 C	Peñarroya de Tastavins	1,418
8 D	Cobatillas	128	9 C	Ladruñán	507	7 B	Rudilla	325	11 C	Portellada (La)	789
9 C	Crivillén	593	10 D	Luco de Bordón	528	7 C	Segura de los Baños	835	11 C	Ráfales	819
PARTIDO DE ALIAGA		PARTIDO DE CASTELLOTE		PARTIDO DE MONTALBÁN		PARTIDO DE TERUEL		PARTIDO DE VALDERROBRES			
8 D	Ababuj	382	10 C	Aguaviva	1,810	8 B	Muniesa	1,912	12 C	Arens de Lladó	739
8 D	Aguilar del Alfambra	469	10 C	Alcorisa	3,557	7 C	Nueros	152	12 C	Beceite	1,873
8 C	Aliaga	1,133	9 C	Berge	785	8 C	Obón	1,272	12 B	Calaceite	2,827
8 E	Allepuz	873	10 D	Bordón	529	7 C	Pancrudo	417	11 C	Cerollera	456
8 D	Camarillas	702	10 D	Cantavieja	1,982	7 C	Parras de Martín (Las)	219	12 C	Cretas	1,709
8 D	Campos	232	10 C	Castellote	2,165	7 B	Piedrahita y el Colladico	412	11 C	Fórnoles	774
9 D	Cañada de Benatanduz	514	10 D	Cuba (La)	378	8 C	Plou	557	11 C	Fresneda (La)	1,839
7 D	Cañada Vellida	185	9 C	Cuevas de Cañart (Las)	636	7 C	Portalrubio	228	11 C	Fuentespalda	901
9 C	Cañizar del Olivar	540	10 C	Dos-Torres de Mercader	391	7 C	Rambla de Martín (La)	116	12 C	Lledó	596
8 C	Castel de Cabra	533	10 C	Foz-Calanda	754	7 D	Rillo	315	11 C	Monroyo	



TERUEL.


SITUACIÓN DE LA CAPITAL (LN 40° 20' 39"
L.E. 2° 34' 42" MERID. DE MADRID
Según datos del Inst.º Geog.º y Estad.º

SIGNOS CONVENCIONALES

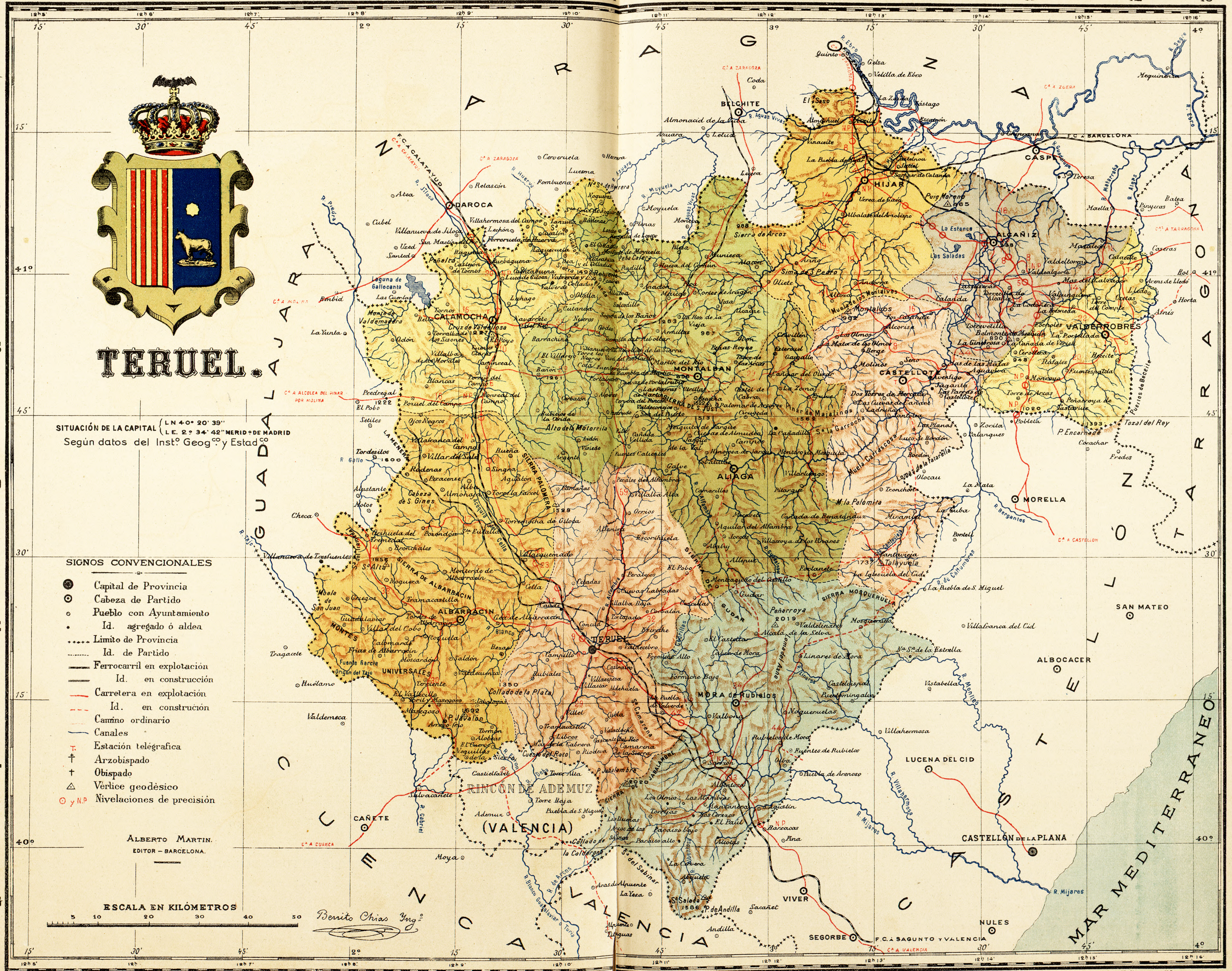
- Capital de Provincia
- Cabeza de Partido
- Pueblo con Ayuntamiento
- Id. agregado ó aldea
- Límite de Provincia
- Id. de Partido
- Ferrocarril en explotación
- Id. en construcción
- Carretera en explotación
- Id. en construcción
- Camino ordinario
- Canales
- † Estación telegráfica
- † Arzobispado
- † Obispado
- △ Vértice geodésico
- y NP Nivelaciones de precisión

ALBERTO MARTIN.
EDITOR - BARCELONA.

ESCALA EN KILOMETROS



Benito Chias Ing.º



VERTICES GEODESICOS DE PRIMER ORDEN (Meridiano de Madrid)

VÉRTICES	COORDENADAS		ALTITUD — Metros	SITUACIÓN	VÉRTICES	COORDENADAS		ALTITUD — Metros	SITUACIÓN
	Longitud	Latitud				Longitud	Latitud		
Ginebrosa . .	E. 3° 34' 3" 01	40° 53' 4" 03	890 26	Ayuntamiento de Torrevilla: A 7 kilómetros de la población.	Puig Moreno	E. 3° 26' 15" 10	41° 8' 16" 43	464 85	Ayuntamiento de Alcañiz: A 15 k. de la población.
Javalambre .	E. 2° 39' 45" 95	40° 5' 48" 79	2,020 20	Ayuntamiento de Camarena: A 15 kilómetros al S. de la población.	Retuerta . .	E. 2° 34' 29" 46	40° 59' 37" 26	1,492 15	Ayuntamiento de Olaya: A 9 k. de la población por regular camino.
Javalón . . .	E. 2° 16' 8" 44	40° 13' 46" 51	1,691 67	Ayuntamiento de Javaloyas: A 4 kilómetros de la población y muy próximo a la ermita de San Cristóbal.	Salaa	E. 2° 52' 48" 57	39° 53' 35" 36	1,585 63	Ayuntamiento de Abejuela: A 7 k. al N. del pequeño pueblo de Canales.
Montalvos . .	E. 3° 11' 31" 63	40° 56' 10" 65	962 24	Ayuntamiento de Alloza: A 14 kilómetros de la población por muy buen camino.	San Just . . .	E. 2° 53' 9" 83	40° 46' 9" 90	1,521 73	Ayuntamiento de Escucha: Este vértice se encuentra entre Escucha y Almodén, inmediato a la casa de socorro construida en el camino de Teruel.
Palomera . .	E. 2° 29' 1" 85	40° 35' 53" 19	1,529 28	Ayuntamiento de Torremocha: A 17 kilómetros de la población, al NO. y a corta distancia del Santuario de Santa María Magdalena.	Sierra Alta . .	E. 2° 5' 52" 99	40° 29' 0" 28	1,855 73	Ayuntamiento de Bronchales: A 6 kilómetros de la población.
Peñarroya . .	E. 3° 1' 20" 54	40° 23' 23" 98	2,019 28	Ayuntamiento de Alcalá de la Selva: A 12 kilómetros al NE. de la población.	Talayuela . .	E. 3° 16' 31" 99	40° 29' 32" 61	1,737 08	Ayuntamiento de Cantavieja: A 7 kilómetros de la población.
					Valdellosa . .	E. 2° 19' 43" 56	40° 53' 36" 17	1,227 00	Ayuntamiento de El Poyo: A 4 kilómetros al NO. de la población.

NIVELACIONES DE PRECISION

LINEA DE SAGUNTO A ZARAGOZA, SIGUIENDO LAS CARRETERAS DE SAGUNTO A TERUEL Y DE ZARAGOZA A TERUEL

Estado de las altitudes, sobre el nivel medio del mar, en el puerto de Alicante, de los principales puntos de la línea

Señales	Distancias a la señal de origen	Altitudes	DESCRIPCIÓN DE LAS SEÑALES	Señales	Distancias a la señal de origen	Altitudes	DESCRIPCIÓN DE LAS SEÑALES
	Kilómetros				Metros		
⊙ 1	288 666	940 327	Carretera: En la imposta S. de un puente que se halla en la divisoria de las provincias de Teruel y Castellón.	⊙ 9	374 251	994 574	Carretera: En la imposta de una alcantarilla que se halla a 230 metros del poste kilométrico número 151.
⊙ 2	297 565	943 113	Carretera: Casilla de peones camineros de Venta del Aire; en una roca junto a dicha casilla.	NP 402	380 080	979 420	Torre la Cárcel: Iglesia; en una piedra junto al batiente de la puerta.
NP 397	305 894	981 859	Sarrion: Ermita de la Virgen de Loreto; en una piedra del interior.	⊙ 10	385 607	976 893	Carretera: En la imposta de una alcantarilla que se halla a 300 metros del poste kilométrico núm. 140.
⊙ 3	306 678	974 536	Carretera: En una alcantarilla próxima al poste kilométrico núm. 18.	NP 403	390 365	955 376	Villafranca del Campo: Ermita de Nuestra Señora; en el batiente de la puerta.
⊙ 4	315 603	1,105 649	Carretera: En el pretil de un puente próximo al poste kilométrico núm. 27.	⊙ 11	397 036	954 940	Carretera: En la imposta de una alcantarilla que se halla pasado el poste kilométrico núm. 129.
NP 398	320 735	1,118 313	La Puebla de Valverde: Iglesia parroquial; en una piedra de la cancela.	NP 404	401 131	939 072	Monreal del Campo: Iglesia parroquial; en una piedra frente al altar de San Francisco.
⊙ 5	337 406	1,007 814	Carretera: En la imposta de una alcantarilla próxima al poste kilométrico núm. 48.	⊙ 12	411 596	916 081	Carretera: En la imposta de una alcantarilla que se halla a unos 170 metros antes de llegar al poste kilométrico núm. 116.
NP 399	343 180	915 684	Teruel: Casa Consistorial; en la primera grada dentro del portal.	NP 405	416 887	884 054	Calamocha: Iglesia parroquial; en el interior y junto al batiente de la puerta principal.
⊙ 6	346 639	935 758	Carretera: En una alcantarilla próxima al poste kilométrico núm. 178.	⊙ 13	418 588	850 003	Carretera: En la imposta de una alcantarilla que se halla próxima al poste kilométrico núm. 109.
NP 400	354 615	994 596	Caudé: Ermita de Santa Ana; en el interior y en la grada del altar.	NP 406	425 985	837 869	Luco de Giloca: Iglesia parroquial; en la piedra de una sepultura que se halla en el altar de San José.
⊙ 7	357 934	999 200	Carretera: En la imposta SE. de una alcantarilla que se halla próxima al poste kilométrico núm. 168.	⊙ 14	432 133	807 969	Carretera: En la imposta de una alcantarilla que se halla a 160 metros del poste kilométrico núm. 95.
⊙ 8	363 691	1,003 957	Carretera: En una piedra del badén que se halla a unos 280 metros pasado el poste kilométrico número 161.	NP 407	433 482	797 629	Báguena: Iglesia parroquial; en una piedra junto al batiente de la puerta principal.
NP 401	368 345	996 486	Villarquemado: Iglesia parroquial; en la grada del presbiterio.	⊙ 15	435 264	792 756	Carretera: En la imposta de una alcantarilla que se halla a 270 metros del poste kilométrico núm. 92.

LÍNEA DE CASTELLÓN DE LA PLANA A ZARAGOZA, SIGUIENDO LA CARRETERA

Estado de las altitudes, sobre el nivel medio del mar, en el puerto de Alicante, de los principales puntos de la línea

Señales	Distancias a la señal de origen	Altitudes	DESCRIPCIÓN DE LAS SEÑALES	Señales	Distancias a la señal de origen	Altitudes	DESCRIPCIÓN DE LAS SEÑALES
	Kilómetros				Metros		
⊙ 16	393 592	956 838	Carretera: En la imposta de una alcantarilla próxima al poste kilométrico núm. 150.	NP 489	446 494	337 713	Alcañiz: Casa Ayuntamiento; en la primera grada de la escalera.
NP 485	397 776	787 809	Torre de Arcas: En el interior de la casilla de peones camineros que se halla frente a dicho pueblo.	⊙ 22	448 556	328 234	Carretera: En la imposta de una alcantarilla frente a la fábrica de cerillas de Montañés.
⊙ 17	403 715	829 499	Carretera: En la imposta NO. de una alcantarilla que se halla a unos 130 ms. del poste kilométrico 140.	⊙ 23	460 165	350 944	Carretera: En la imposta NE. de una alcantarilla próxima a la casilla de peones camineros del Regallo.
NP 486	405 216	870 959	Monroyo: Casa Consistorial; en la segunda grada de la escalera.	NP 490	463 255	362 949	Carretera: Venta del Regallo; en una piedra colocada en el patio.
⊙ 18	414 957	885 942	Carretera: En una roca frente a la casilla de peones camineros próxima al poste kilométrico núm. 129.	⊙ 24	469 312	344 335	Carretera: En la imposta E. de un puente llamado del Profeta.
NP 487	422 608	726 622	Santuario de Montserrat: En la grada del altar de la Santísima Trinidad.	NP 491	478 358	282 846	Hijar: Iglesia de San Blas; en una piedra colocada en el interior.
⊙ 19	425 128	703 099	Carretera: En una roca próxima al poste kilométrico núm. 119.	⊙ 25	488 387	255 333	Carretera: En la imposta E. de una alcantarilla próxima al poste kilométrico núm. 60.
⊙ 20	432 075	616 049	Carretera: En la imposta NE. de una alcantarilla próxima al entronque con la carretera de Alcolea del Pinar a Tarragona.	NP 492	492 515	275 699	Azaila: Iglesia parroquial; en el batiente de la puerta principal.
NP 488	433 804	592 346	Valdealgofra: En el patio de la casilla de peones camineros que se halla frente a dicho pueblo.	⊙ 26	493 596	231 828	Carretera: En la imposta E. de una alcantarilla que se halla próxima al poste kilométrico núm. 56.
⊙ 21	440 679	469 769	Carretera: En una roca a 50 metros antes del poste kilométrico núm. 159.	⊙ 27	500 614	187 229	Carretera: Casilla de peones camineros del Lopín; en el batiente de la puerta.

Nota. — Las iniciales NP, seguidas de un número de orden, que aparecen en la primera columna, indican la existencia de una señal principal formada por un disco de bronce de 0'08 metros de diámetro, incrustado en piedra y recibido con plomo. Los círculos que figuran en la misma columna representan las señales secundarias, formadas por clavos de bronce de 0'015 metros de diámetro en la cabeza. El número que sigue al círculo es el de orden dentro de cada provincia.