

subir precipitadamente á un corpulento y frondoso árbol, entre cuyas robustas ramas encontramos seguro asilo.

»Luego que fué de día claro, vi desde mi atalaya los elefantes que, espantados y acosados de cerca por los ojeadores, habian entrado precipitadamente en la cerca y caído en la trampa que les habian armado: conté hasta 37, algunos viejos y de colosal tamaño; pero llamaron particularmente mi atención tres muy juveniles, que se apretaban contra sus padres para que

á hacer los mas extraordinarios esfuerzos para desatarse, lanzando al mismo tiempo dolorosos gritos, que expresaban su angustia y desesperacion: sus compañeros de desgracia se acercaban en grupo para librarlo del apuro; pero los cingalos con sus ademanes amenazadores y los elefantes mansos con sus colmillos los rechazaron vigorosamente.

»El kral es un espacio cuadrado de un cuarto de milla de estension; está circumbalado con una empalizada de altos y gruesos troncos de árbol, algunos de



Templo en las inmediaciones de Simla.

los defendiesen. Todos ellos estaban apiñados, formando un peloton compacto: observado esto por los cingalos, algunos de los mas atrevidos penetraron dentro del recinto, *kral*, que llaman ellos, montados sobre cuatro elefantes domésticos, dando gritos espantosos y amenazadores para obligar á los selváticos á que se dispersasen. En efecto, así que uno de ellos se separó de la manada, un cazador, con tanta destreza como osadía, le echó un lazo escurridizo al pie, que ató en seguida fuertemente al tronco de un árbol. Luego que se vió preso el pobre cuadrúpedo, comenzó

ellos de ébano, muy juntos y unidos entre sí. Luego que los elefantes selváticos quedaron presos, se rodeó toda la estacada con lanzas, antorchas é inmensas hogueras para impedir que los colosos cuadrúpedos, cólericos y desesperados derribasen é hiciesen pedazos la cerca: así que luego que se preparaban á dar una carga á la barricada los hacian retroceder las acicaladas picas, la gritería y las voraces llamas de las hogueras.»

Aquí terminan las *Cartas sobre la India*, y pasamos desde luego á describir, aunque somera-



mente, todo lo perteneciente á la India Trasgangética, el imperio Birman, el reino de Siam, el imperio de An-Nam y la Malaca independiente.


### INDIA TRASGANGETICA.

Este es el nombre que creemos deber adoptar, según la opinion de hábiles geógrafos modernos, en reemplazo del Indo-China, que parece del todo impro-

de Siam, el imperio de An-nam ó de Viet-nam, el reino de Asam y la Malaca independiente.

### IMPERIO BIRMAN.

Los birmanes ó brahmanes, originarios de Ava, sujetos primeramente al rey de Pegu, se hicieron independientes en el siglo XVI; sometieron el Arakan en 1783, y estendieron sus conquistas hasta Merghi.



Templo pagano en el valle de Kanaour.

pio respecto de un país, cuyos habitantes no tienen nada de común ni con los indios ni con los chinos.

La India Trasgangética tiene bastante importancia, pues se hace ascender su población á 24.000.000 de habitantes. Siguiendo á los geógrafos, tiene por límites, al Norte el imperio chino: al Este el mismo por un pequeño espacio y después el mar de la China; al Sur el propio mar, el estrecho de Singapur y el golfo de Bengala; al Oeste el estrecho ó canal de Malaca y el golfo de Bengala.

Los principales estados de que se compone la India Trasgangética son el imperio Birman, el reino

Pero los ingleses, por un tratado concluido en 1826 con el emperador de Birman, obtuvieron la cesion de muchos y estensos territorios. El pueblo profesa el budhismo. El gobierno es absoluto. El país que los birmanes habitan está lleno de minas de oro, de plata, de rubíes y de otras piedras preciosas, y es tan fértil además, que produce trigo, caña de azúcar, tabaco, algodón y excelentes frutas. Fuera del theack, especie de encina, de que está lleno el Malabar y que crece al Norte de Ummerapoura, se hallan aquí casi todas las clases de árboles conocidos en la India, y particularmente bellísimos abetos. También se encuentra



cerca de la ribera de On una gran cantidad de ámbar estremadamente puro y trasparente.

Los birmanes se deleitan con los festines, por lo cual los celebran con cualquier motivo. La fiesta mas singular se celebra el último dia del año, y se llama *sapan daiche ó fiesta del agua*; su fin es el de purificar las manchas ó pecados del año, por lo cual todos los que se encuentran se echan agua mutuamente. Mas bien que devocion es para el pueblo un divertimento agradable esta fiesta. El rey y la reina se mojan con agua de rosa; los grandes señores tienen tambien para ponerse chorreando aguas olorosas, dispuestas en vasijas á propósito. Las mugeres, particularmente las jóvenes, armadas de grandes potes y geringas, bañan hasta los pies á los hombres que encuentran, y de todas las ventanas caen torrentes, de manera que es imposible en este dia salir á la calle sin volver hecho una sopa.

Las fiestas van acompañadas siempre de diferentes juegos, entre los cuales son los primeros la lucha y el pugilato, desplegando los birmanes mucha intencion y fuerza. Tambien se verifican algunas carreras de barcas que el soberano suele honrar con su presencia. Los vencedores reciben como regalo, de manos de un empleado público, dos piezas de tela de algodón que se les extienden sobre las espaldas. Los juegos dramáticos tienen tambien su vez, y las representaciones encierran algun interés para los que conocen el idioma. Segun Mr. Symes el diálogo es vivo, natural, y la accion rápida y verosímil. Durante los entreactos entretiene al espectador un bufon.

La poesía se encuentra tambien en la clase de las distracciones, y se asegura que los versos tienen armonía y dulzura cuando se recitan bien. Los birmanes tienen poemas heroicos y religiosos muy célebres entre ellos. Su lengua tiene 33 sonidos llenos, que su alfabeto representa por igual número de caracteres; los acentos sirven para modificar. La escritura parte, como la nuestra, de izquierda á derecha. Los libros están hechos de hojas de palmera, en las cuales se graban las letras con un buril. Por último, la música es tambien cuidadosamente cultivada por los birmanes.

Amarapoura es la capital del imperio de Birman y es una de las bellas ciudades de Oriente, pudiéndose comparar á Venecia por su situacion. La poblacion es numerosa, pues se cuentan 175,000 habitantes. Las calles son hermosas, anchas, de buen piso, y las casas bajas y construidas de madera. Las tiendas son muy lujosas. El palacio es un gran edificio de ladrillo, precedido de algunos patios espaciosos, y en el interior hay una riqueza verdaderamente régia.

Ava, á cuatro kilómetros de Amarpoura, ha caido mucho desde que se quitó de ella la silla del imperio, en cuya época tenia 12 kilómetros de circunferencia. Arakan, capital del antiguo reino de este nombre, es muy grande; pero sus casas son bajas y mal hechas. El número de sus pagodas asciende á 600.

Pegu está casi reducida á la nulidad desde su destruccion cuando la revolucion del imperio; apenas cuenta 6 ú 8,000 habitantes. Véase todavia la famosa pirámide de Choumadour (templo de oro), construido 600 años antes de Jesucristo, y cuya altura es de 108 metros y la circunferencia de la base de 420.

Rangoun, sobre un brazo del Iraouaddy, es el primer puerto y la ciudad mas comercial del imperio. Su puerto, uno de los mas hermosos de Oriente, es

muy frecuentado por comerciantes armenios, musulmanes, franceses, ingleses, holandeses y portugueses. Su poblacion, compuesta de gentes de todas naciones, es de 30,000 habitantes. Esta ciudad es hace mucho tiempo el refugio de los deudores insolventes de toda la India, á quienes los birmanes acogen con mucha benevolencia y dejan ocuparse en algunos negocios. La bolsa de Rangoun es un espectáculo curioso por la mescolanza de diversas figuras que presenta. Aqui es donde puede convencerse la política filosófica de que el lazo natural que une á los pueblos es el comercio, y que si el interés divide á los hombres, por medio de ese mismo interés es muy fácil unirlos.

## REINO DE SIAM.

Este pais es un gran valle encajonado en altas montañas y bañado por el rio Menam en toda su longitud. Lo que se cultiva únicamente es la tierra llana, pues las montañas, cubiertas de bosques vírgenes, sirven de morada á numerosos elefantes y rinocerontes. Los elefantes de Siam han adquirido reputacion de hermosura y de inteligencia. El elefante blanco recibe en Siam una especie de culto, porque se cree que encierra el alma de los reyes pasados.

La capital actual del reino de Siam es Bangkok, cerca de la embocadura del Menam, con un vasto puerto frecuentado por los europeos. Se ve aqui un templo adornado con mil quinientas estatuas. La ciudad cuenta 90,000 habitantes, en su mayoría oriundos de la China.

En cuanto á Siam, la antigua capital, que no es mas que un monton de ruinas, fué una de las ciudades mas bellas de la India Trasingética.

Las producciones del reino de Siam consisten en maiz, arroz, melones de agua, café, algodón, azúcar y sabrosas frutas tropicales. Los bosques ofrecen excelentes maderas de construccion, y se encuentran en ellos entre otros árboles el tek, el sapan, el palo de rosa, el aloe, el palo de hierro, la goma y la canela silvestre. En las montañas crecen el bambú, varias maderas de tintes, y el árbol de Tonka, que sirve para fabricar papel. Tambien dan minas de oro y otros metales.

La industria en Siam se reduce á la fabricacion de telas de algodón y seda, y á la elaboracion de algunas obras de metal. El comercio es mas considerable que la industria, y de él tiene el rey, como propietario del suelo, monopolio esclusivo, porque el gobierno es esencialmente despótico. Los súbditos trabajan seis meses al año para el soberano, y están divididos en tres clases: la guardia de S. M., los trabajadores públicos y los empleados del gobierno. Estos últimos no tienen tratamiento.

La religion dominante en el reino de Siam es el budhismo. Creen en un Dios generador, que llaman Phraiu, y en su hijo Phra-Phu-Ticham. Los ritos que observan los sacerdotes se parecen mucho á los de los católicos romanos.

Antes del siglo XVI no se encuentran sino fábulas en la historia de este pueblo. Hay un recuerdo honroso para la Francia, y es que en 1684 y 1686 envió el rey de Siam á Luis XIV dos embajadas espontáneamente, homenaje que en aquella época causó verdadera sensacion en Europa.



## IMPERIO DE AN-NAM.

Este Estado, tras varias revoluciones, fué fundado sobre las ruinas de Tonquin y la Cochinchina. El gobierno es despótico, y el soberano se ha adjudicado modestamente el título de *Rey de los cielos*.

Las principales ciudades de este imperio son: Hué, primera plaza de armas del Asia, cuyos baluartes están guarnecidos con 1,200 cañones: tiene 100,000 habitantes. Ketcho, antigua capital del imperio, tan grande como Madrid, según se dice, pero que solo cuenta 40,000 habitantes. Saigong, con un palacio imperial y una ciudadela inmensa, primer punto co-

mercial del imperio. Camboge, unido al imperio de An-Nam en 1824; abunda en marfil, palo de rosa, sándalo y otras producciones.

## MALACA INDEPENDIENTE.

Es una península situada entre el estrecho de su nombre y el golfo de Siam. Recibió colonización del siglo IX al XIII de nuestra era por gentes originarias de Sumatra. Al principio del siglo actual había sacudido el yugo del rey de Siam, pero después cayó completamente bajo la dominación extranjera. El rey de Siam posee el centro y los ingleses lo demás. Este país está cubierto de bosques impenetrables. La religión es la de Mahoma.



Tipos indios.




En el mes de Agosto de 1871 se celebró en el  
 teatro de San Carlos una representación de la  
 ópera "El Barbero de Sevilla" con gran éxito.  
 En esta época se fundó la Sociedad de  
 Beneficencia de San Carlos, con el fin de  
 socorrer a los necesitados de la ciudad.  
 En el mes de Septiembre se celebró el  
 carnaval de San Carlos, con gran  
 animación y alegría. En este mes se  
 fundó la Sociedad de San Carlos, con  
 el fin de socorrer a los necesitados  
 de la ciudad.


En el mes de Octubre de 1871 se celebró  
 en el teatro de San Carlos una  
 representación de la ópera "El  
 Barbero de Sevilla" con gran éxito.  
 En esta época se fundó la Sociedad de  
 Beneficencia de San Carlos, con el fin  
 de socorrer a los necesitados de la  
 ciudad. En el mes de Noviembre se  
 celebró el carnaval de San Carlos,  
 con gran animación y alegría. En  
 este mes se fundó la Sociedad de San  
 Carlos, con el fin de socorrer a los  
 necesitados de la ciudad.







## AFRICA.



do teatro de muchas de las guerras mas encarnizadas de los romanos; en la edad media se despertó al rumor de las cruzadas, y mas próximo á nosotros, un ejército francés, mandado por un joven é intrépido general, á quien el destino reservaba ya para mayores empresas, pisó su suelo abrasado, oyendo las arengas de aquel caudillo las pirámides que el desierto sostiene hace ya cuarenta siglos. Por último, Francia misma ha plantado mas recientemente su bandera en Argel, ahogando los generosos cuanto impotentes esfuerzos de los hijos del Profeta.

Tambien nosotros hemos dejado en Africa huellas de gloria y orgullo nacional, y aun cuenta España entre sus posesiones algunos puntos del territorio africano.

El Africa, llamada por los griegos Libia, es una inmensa península, formada por el mar interior al Norte; por el Océano Atlántico y el Etiópico al Oeste; por el mar de las Indias al Sur; por el Océano Eritreo y el golfo Arábigo ó mar Rojo, al Este. Está si-

*Viage ilustrado.*

a parte del antiguo mundo que vamos á describir, es rica en maravillas, en recuerdos bíblicos é históricos, y ofrece numerosas pruebas de una civilizacion antigua. El Africa ha visto á Moisés y á los Faraones, hasi-

tuada entre el primero y cincuenta grados de longitud, el treinta y cuatro de latitud Sur y el treinta y siete de latitud Norte, y se halla unida al Asia por el istmo de Suez.

Contiene de 100 á 110.000.000 de habitantes, repartidos en una superficie de cerca de 436.000 millas cuadradas. El Africa, conocida de los antiguos griegos y romanos, ofrece una mescolanza estraña de absoluta esterilidad y de fertilidad admirable, y los mismos caracteres presenta hoy. Posee sus mismos rios que proporcionan á algunos de sus paises un estraordinario lujo de vegetacion, haciéndoles producir en abundancia todas las cosas necesarias á la vida. Y tiene tambien todavia sus tierras sin agua y devoradas por los ardores del sol, que no presentan á los fatigados ojos sino llanuras interminables de árida arena.

Esta es la parte del continente antiguo cuyo interior es menos conocido. En el siglo XV los portugueses, doblando los primeros el cabo de Buena Esperanza, dieron la vuelta á esta vasta península y empezaron á conocer sus costas. Pero al presente apenas se conoce mas. Un velo espeso cubre aun el corazon de este inmenso pais.

«Pocos hombres, dice un sabio geógrafo, han intentado descórrer este velo, y de esos pocos son muy escasos los que han tenido la fortuna de regresar á darnos noticia de su descubrimiento. La mayor parte de los viageros intrépidos que llevaron demasiado lejos el valor y el olvido de si propios para acometer empresa tan temeraria, han sucumbido víctimas de la ferocidad de los hijos de Africa ó de su clima devorador. Sin embargo, en estos últimos veinte años, se han dissipado un poco las tinieblas que cubrian el interior de esa tierra misteriosa, y es de esperar que pronto des-



aparezcan las nubes que todavía la envuelven, y que las ventajas de las ciencias y la civilización vayan á alumbrar un país que no hace mucho tiempo se creía condenado á arrastrarse en una oscuridad eterna.»

Estrabon dió al Africa la configuracion de un rectángulo, del cual formaban la base las costas septentrionales; el Nilo y las costas del mar de Etiopía el ángulo derecho, y la costa occidental la hipotenusa. Con efecto, el geógrafo de la antigüedad habia discurrido bien, porque la forma de aquella parte del globo es bastante parecida á la de un triángulo regular, cuya parte septentrional desde el golfo de Sidra hasta el gran desierto es una tierra montañosa y fértil.

Las cordilleras de montañas conocidas del Africa son: el Grande y Pequeño Atlas: el primero tiene su direccion al Sur, el segundo á la costa: la cordillera Libica al Oeste, y la Arábica al Este, que van á juntarse al Giebb-el-Komer (Montaña de la luna), cuyo pico principal se coloca bajo los cincuenta grados de longitud: las cordilleras Lupata y Spina-Mundi, que se estienden de Norte á Sur siguiendo la costa oriental; en seguida se encuentran al Sur las montañas de nieve y muchas otras, que todas se estienden mas ó menos hácia el Cabo de Buena Esperanza, en donde se nota principalmente el pico de Guardafui.

Entre los grandes rios que bañan y fertilizan diversos países del Africa, distínguese el Nilo, rey de los rios, tan célebre en la historia antigua y moderna, que forma muchas cataratas famosas, atraviesa el gran desierto (la Nubia), y formá dos brazos, uno que va al Mediterráneo y otro mas considerable, que muere en el mar en Damietta. Los otros rios son: el Senegal, Gambia, Djoliba ó Niger, Zaïro ó Coango, Coanza, Orange, Zambizo ó Cauama. En el centro se encuentra un gran manantial, que no parece verter sus aguas en ningun mar, y en medio del cual está el lago Tchad.

«El Africa, situada casi toda bajo la zona tórrida, dice un sabio, no conoce mas que dos estaciones: la de la sequedad ó verano y la de las lluvias ó invierno. Al norte del Ecuador la estacion de las lluvias principia un poco despues del equinoccio de la primavera, y el tiempo de la sequia despues del de otoño. Las épocas están en sentido inverso al Sur del Ecuador. El principal carácter del clima es un calor extraordinario, sobre todo, en los puntos situados entre el Atlas y el país de los hotentotes. Del interior de Africa es de donde sale ese viento que, despues de haber atravesado inmensos desiertos, arrastra consigo vapores ardientes y á veces mortales, y que se denomina segun el país que recorre. *Simoun* le llaman los árabes, que quiere decir veneno, y en Egipto *chamsin* y los *tornados*. Aunque muy debilitado ya, este viento llega hasta España, y es conocido con el nombre de *solano*, que no deja de producir alteraciones en la salud por toda la costa de Levante. En Italia se denomina *sirocco* y en Suiza *fohn*, y aun cuando al llegar á este último país se ha refrescado notablemente por las montañas de nieve que atraviesa, no deja todavía de ser malsano y pesado.»

El gran desierto de Sahara es un verdadero océano de arenas, y no se encuentra nada que pueda compararse en ninguna parte del globo. Los árabes le dan el nombre de *Tahura-belama*, es decir, desierto sin agua. El viajero se queda espantado á la vista de la terrible uniformidad de aquellas llanuras abrasadoras, cuya superficie pasa de 50,000 leguas cuadradas. El gran desierto de Libia, que por una de sus estre-

midades se estiende al Norte hasta dos dias del Cairo, ciudad situada en la punta de Delta, es decir, en el sitio donde el Nilo se divide en dos brazos, se distingue del de Sahara por algunos asomos de vegetación. Encuéntrase en él muchos oasis que recrean agradablemente la vista, entre los cuales sobresalen el gran oasis ú oasis del Sur, llamado oasis de Tebas, que tiene ocho kilómetros de longitud, y el oasis pequeño, cerca del lago Meris. A los ojos del filántropo los caminos que ofrecen los oasis á las caravanas y peregrinos del Oeste al Este y del Sur al Norte, parecen destinados á favorecer las relaciones intelectuales de los pueblos.

La poblacion del Africa se divide en muchas razas: 1.º los abisinios, los nubios y los coptos: 2.º los moros ó berberiscos: 3.º los negros, entre los cuales se distingue el iolof, que es el mas bello de todos, los mandingas y otros: 4.º los cafres y los hotentotes: 5.º el pueblo que domina el Madagascar.

El fetiquismo es la religion mas propagada. El mahometismo ocupa el segundo lugar. Los coptos y abisinios son cristianos. Se encuentran en Africa todas las formas de gobierno; pero los estados puramente despóticos son los que en ella dominan.

Hablemos ahora de las producciones de su suelo, que ofrece los mayores contrastes.

El oro es el metal que abunda mas en el Africa, con especialidad en la parte central y hácia el Sudeste; la plata dícese que se encuentra á la parte del Norte, del Sud-este y Sud-oeste. El Atlas Occidental, las montañas del Sud-oeste y del Este, encierran en sus entrañas criaderos de cobre; el hierro se encuentra en muchos parages, y por el contrario el plomo en muy pocos. En cuanto á piedras preciosas, existen de varias clases en esta parte del mundo y con mas profusion las esmeraldas.

El Norte de Africa mas acá del Atlas y el Sur de este continente producen muchos vegetales europeos, y entre otros los cereales y frutos de la zona templada se aclimatan allí perfectamente. Tambien se cultiva allí la viña; la palmera y el loto son plantas peculiares de la region del Norte. La vegetacion puede decirse que es nula en los grandes desiertos de arena, la del Norte no ofrece mas que plantas raquíticas, espinosas y de poco follage, que en medio de este océano de arena se encuentran diseminadas como islas en medio del continente, en donde, merced á la humedad que producen los manantiales de agua viva, los vegetales sirven para dar sombra al terreno caldeado por los rayos de un sol que cae á plomo; aludimos á los oasis, cuya fertilidad tanto nos han ponderado los antiguos. La sensitiva, de cuyo árbol se estrae la goma, forma considerables bosques en esta comarca. Bajo la zona tórrida se alzan multitud de especies de palmeras, el tamarindo y multitud de sensitivas, euforbios gigantes y monstruosos baobabes, y al Este de las montañas el chí ó árbol del sebo. Igualmente se cultiva el panizo y el arroz; en algunos cantones el banano, la caña de azúcar, los naranjos y los limoneros, las plantas gramíneas se elevan á muchos pies de altura y dan abundante forrage, y cuando el exceso del calor seca sus tallos, les aplican fuego para dejar libre el terreno. En la zona templada meridional causan admiracion la multiplicidad de especies de proteos, geráneos, brezos, lilas y otras plantas que constituyen el ornato de nuestros jardines.

Los antiguos decian que el Africa producía en su