


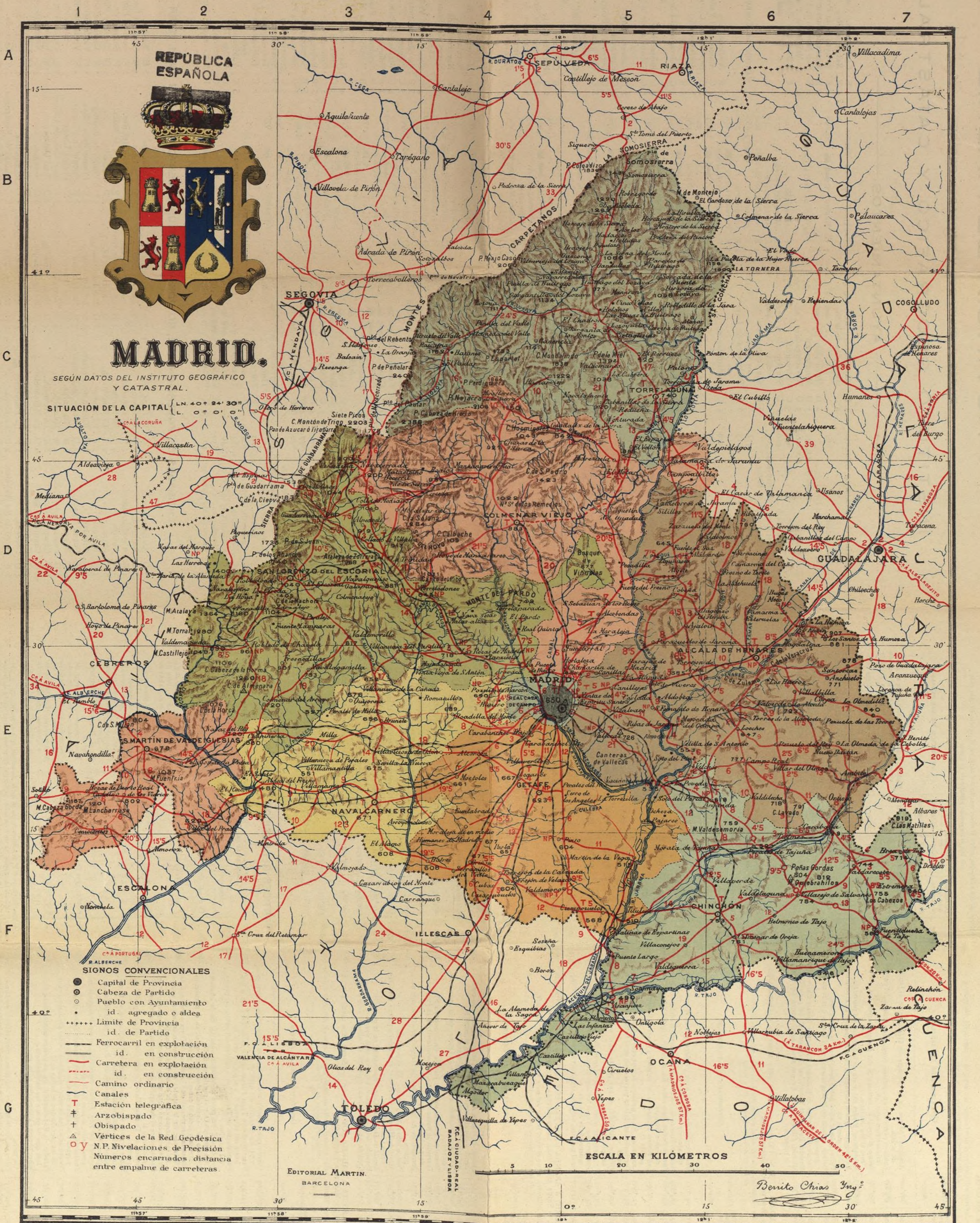
REPÚBLICA ESPAÑOLA



MADRID


SEGÚN DATOS DEL INSTITUTO GEOGRÁFICO Y CATASTRAL.

SITUACIÓN DE LA CAPITAL



- SIGNOS CONVENCIONALES**
- Capital de Provincia
 - Cabeza de Partido
 - Pueblo con Ayuntamiento
 - id. agregado o aldea
 - Limite de Provincia
 - id. de Partido
 - Ferrocarril en explotación
 - id. en construcción
 - Carretera en explotación
 - id. en construcción
 - Camino ordinario
 - Canales
 - T Estación telegráfica
 - † Arzobispado
 - + Obispado
 - △ y Vértices de la Red Geodésica
 - N.P. Nivelaciones de Precisión
 - Números encuadrados distancia entre empalme de carreteras.

ESCALA EN KILOMETROS



EDITORIAL MARTIN. BARCELONA

Benito Chias Yng^o

C-301
6 A

PROVINCIAS DE ESPAÑA



MADRID



EDITORIAL MARTIN, S. L. - BARCELONA

Consejo de Ciento, 140 - Tel. 31207 - Apartado en Correos 268

BARBON 2500 1/2



PROVINCIAS DE ESPAÑA



MADRID



MAPA

INDICE TOPONÍMICO

TELÉFONOS Y TELÉGRAFOS

FERROCARRILES



MEDALLAS DE ORO Y PLATA EN LA
EXPOSICIÓN INTERNACIONAL
DE BARCELONA DE 1929

EDITORIAL MARTIN, S. L. = BARCELONA
Consejo de Ciento, 140-142 - Teléf. 31207 - Apartado Correos 266

PROVINCIA DE MADRID

AYUNTAMIENTOS
















PARTIDO DE ALCALÁ DE HENARES

| | | |
|-----|--|--------|
| 5 D | Ajalvir | 738 |
| 6 E | Alcalá de Henares | |
| | † 🏰 🚗 12.693 | |
| 5 D | Algete | 1.229 |
| 7 E | Ambite | 850 |
| 6 E | Anchuelo | 471 |
| 5 E | Barajas de Madrid | |
| | 🏰 1.801 | |
| 6 D | Camarma de Este- ruelas | 541 |
| 6 F | Campo Real | 1.620 |
| 5 E | Canillas | 13.427 |
| 5 E | Canillejas | 3.291 |
| 5 D | Cobeña | 341 |
| 6 E | Corpa | 537 |
| 5 E | Coslada | 509 |
| 5 D | Daganzo de Arriba | 724 |
| 6 D | Fresno de Torote 🏰 | 202 |
| 5 D | Fuente el Saz . . . | 776 |
| 6 E | Loeches | 1.041 |
| 6 D | Meco | 1.005 |
| 5 E | Mejorada del Campo | 1.553 |
| 6 F | Nuevo Baztán . . . | 252 |
| 6 E | Olmena de la Cebo- lla (La) | 272 |
| 6 E | Orusco | 1.159 |
| 5 D | Paracuellos de Ja- rama | 807 |
| 7 E | Pezuela de las To- rres | 918 |
| 6 F | Pozuelo del Rey 🏰 | 569 |
| 5 E | Ribas de Jarama . . | 777 |
| 6 D | Ribatejada | 387 |
| 5 E | San Fernando de Henares | 1.000 |
| 6 E | Santorcaz | 650 |
| 6 D | Santos de la Humo- sa (Los) | 1.073 |



| | | |
|-----|--------------------------------------|--------|
| 5 E | Torrejón de Ardoz | |
| | † 🏰 🚗 2.432 | |
| 6 E | Torres de la Ala- meda | 1.067 |
| 6 D | Valdeavero | 626 |
| 5 D | Valdeolmos | 388 |
| 5 D | Valdetorres de Ja- rama | 918 |
| 6 E | Valdilecha | 1.633 |
| 6 E | Valverde de Alcalá | 239 |
| 5 E | Vallecas | 51.767 |
| 5 E | Velilla de S. Anto- nio | 949 |
| 5 E | Vicálvaro 🏰 † 🚗 | 13.652 |
| 6 E | Villalbilla | 608 |
| 6 E | Villar del Olmo . . | 553 |

PARTIDO DE COLMENAR VIEJO

| | | |
|-----|--------------------------------------|--------|
| 5 D | Alcobendas | 1.648 |
| 3 D | Becerril de la Sie- rra | 673 |
| 4 D | Boalo | 564 |
| 4 D | Colmenar Viejo | |
| | † 🏰 🚗 7.999 | |
| 5 E | Chamartín de la Rosa | 38.761 |
| 4 C | Chozas de la Sierra | 409 |
| 5 C | Fuencarral 🏰 † 🚗 | 7.111 |
| 4 C | Guadalix de la Sie- rra | 1.274 |
| 5 C | Hortaleza | 1.178 |
| 4 D | Hoyo de Manzana- res | 557 |
| 4 D | Manzanares el Real | 495 |
| 4 C | Miraflores de la Sierra | 1.649 |
| 5 D | Molar (El) | 1.763 |
| 3 D | Moralzarzal | 822 |

























| | | | | | | | |
|-----|-------------------------------------|---|-------|-----|------------------------------------|---|-------|
| 3 D | Navacerrada |   | 479 | 4 E | Fuenlabrada |   | 2.275 |
| 5 C | Pedrezuela . . . |  | 999 | 4 E | Getafe . . . | †   | 8.280 |
| 5 D | San Agustín de Guadalix . . . |  | 633 | 4 F | Griñón . . . |   | 919 |
| 5 D | San Sebastián de los Reyes . . . |  | 1.439 | 4 F | Humanes de Ma- drid |   | 490 |
| 5 D | Talamanca de Ja- rama | | 582 | 4 E | Leganés . . . | †   | 5.050 |
| 5 C | Valdepiélagos | | 397 | 4 E | Moraleja de Enme- dio | | 487 |

PARTIDO DE CHINCHÓN

| | | | |
|-----|--------------------------------------|---|--------|
| 5 F | Aranjuez. | †   | 15.245 |
| 6 E | Arganda . . . | †   | 5.528 |
| 6 F | Belmonte de Tajo . |   | 1.474 |
| 7 F | Brea de Tajo . . . | | 1.039 |
| 6 E | Carabaña . . . |   | 2.393 |
| 6 F | Colmenar de Oreja | †   | 5.659 |
| 6 F | Chinchón | †   | 5.044 |
| 7 F | Estremera | | 2.036 |
| 7 F | Fuentidueña del Tajo | | 1.395 |
| 6 F | Morata de Tajuña |   | 4.164 |
| 6 F | Perales de Tajuña |   | 2.111 |
| 6 F | Tielmes . . . |   | 1.705 |
| 7 F | Valdaracete | | 1.382 |
| 6 F | Valdelaguna | | 833 |
| 5 F | Villaconejos . . . |   | 2.439 |
| 6 F | Villamanrique de Tajo | | 750 |
| 6 F | Villarejo de Salva- nés | †   | 4.042 |

PARTIDO DE GETAFE














| | | | |
|-----|---------------------|---|--------|
| 4 E | Alcorcón . . . |   | 809 |
| 4 F | Batres | | 153 |
| 4 E | Carabanchel Alto | †   | 10.087 |
| 4 E | Carabanchel Bajo | †   | 31.010 |
| 4 F | Casarrubuelos . . . | | 484 |
| 5 F | Ciempozuelos | †   | 6.440 |
| 4 F | Cubas | | 340 |

| | | | |
|-----|---------------------------------------|---|-------|
| 4 E | Fuenlabrada |   | 2.275 |
| 4 E | Getafe . . . | †   | 8.280 |
| 4 F | Griñón . . . |   | 919 |
| 4 F | Humanes de Ma- drid |   | 490 |
| 4 E | Leganés . . . | †   | 5.050 |
| 4 E | Moraleja de Enme- dio | | 487 |
| 4 E | Móstoles . . . | †   | 1.700 |
| 4 F | Parla |   | 1.342 |
| 4 F | Pinto . . . | †   | 2.760 |
| 5 F | San Martín de la Vega |   | 2.343 |
| 4 F | Serranillos del Va- lle | | 395 |
| 5 F | Titulcia | | 640 |
| 4 F | Torrejón de la Cal- zada | | 180 |
| 4 F | Torrejón de Velas- co |   | 1.290 |
| 5 F | Valdemoro | †   | 3.517 |
| 4 E | Villaverde . . . |   | 7.812 |

PARTIDOS (DIEZ) DE MADRID

| | | | |
|-----|--------------|---|---------|
| 4 F | Madrid . . . | †   | 952.832 |
|-----|--------------|---|---------|





PARTIDO DE NAVALCARNERO





| | | | |
|-----|--------------------------------------|---|-------|
| 4 F | Alamo (El) . . . |  | 1.195 |
| 2 E | Aldea del Fresno . | | 560 |
| 4 E | Arroyomolinos . . . | | 174 |
| 4 E | Boadilla del Monte | | 627 |
| 3 E | Brunete | †   | 1.430 |
| 2 E | Chapinería | | 808 |
| 3 E | Navalcarnero | †   | 5.011 |
| 4 E | Pozuelo de Alarcón | †   | 4.064 |
| 3 E | Quijorna | | 444 |
| 3 E | Sevilla la Nueva . . | | 449 |
| 3 E | Villamanta . . . |   | 894 |
| 3 E | Villamantilla | | 480 |
| 3 E | Villanueva de la Cañada |   | 1.003 |
| 3 E | Villanueva de Pe- rales | | 422 |
| 4 E | Villaviciosa de Odón | †   | 1.389 |

PARTIDO DE SAN LORENZO
DEL ESCORIAL

| | | | |
|-----|--|---|-------|
| 3 D | Alpedrete |  | 751 |
| 4 E | Aravaca |  | 2.052 |
| 3 D | Cercedilla    | | 2.266 |
| 2 F | Colmenar del Arroyo | | 527 |
| 3 D | Colmenarejo | | 498 |
| 3 D | Collado Mediano    | | 787 |
| 3 D | Collado Villalba    | | 2.770 |
| 3 D | Escorial (El)    | | 2.246 |
| 3 E | Fresnedillas | | 510 |
| 3 D | Galapagar | | 1.449 |
| 3 D | Guadarrama    | | 2.009 |
| 4 E | Majadahonda |  | 1.224 |
| 3 D | Molinos (Los)   | | 774 |
| 3 E | Navalagamella | | 701 |
| 4 D | Pardo (El) .   | | 3.162 |
| 2 E | Robledo de Chavela . . .    | | 1.526 |
| 4 E | Rozas de Madrid (Las) .    | | 1.532 |
| 3 D | San Lorenzo del Escorial    | | 6.068 |
| 2 D | Santa María de la Alameda . . .  | | 1.050 |
| 3 D | Torrelodones    | | 867 |
| 2 D | Valdemaqueda | | 323 |
| 3 D | Valdemorillo |  | 2.161 |
| 3 F | Villanueva del Pardillo | | 525 |
| 2 D | Zarzalejo    | | 1.004 |

PARTIDO DE SAN MARTÍN
DE VALDEIGLESIAS



| | | | |
|-----|--|--|-------|
| 1 E | Cadalso de los Vidrios . . .   | | 2.289 |
| 1 F | Cenicientos .   | | 2.941 |
| 2 E | Navas del Rey | | 951 |
| 2 E | Pelayos de la Presa | | 273 |

| | | | |
|-----|---|--|-------|
| 1 E | Rozas de Puerto Real | | 648 |
| 2 E | San Martín de Valdeiglesias  | | 4.149 |
| 2 F | Villa del Prado    | | 2.771 |

PARTIDO DE TORRELAGUNA




| | | | |
|-----|---|---|-------|
| 5 B | Acebeda (La) | | 323 |
| 4 C | Alameda del Valle  | | 344 |
| 5 C | Atazar (El) | | 145 |
| 5 C | Berzosa del Lozoya | | 102 |
| 5 C | Berruenco (El) | | 339 |
| 5 B | Braojos | | 410 |
| 5 C | Buitrago del Lozoya  | | 787 |
| 4 C | Bustarviejo |  | 1.363 |
| 5 C | Cabanillas de la Sierra |  | 326 |
| 5 C | Cabrera (La) |  | 421 |
| 4 C | Canencia | | 633 |
| 5 C | Cervera de Buitrago | | 223 |
| 5 C | Garganta de los Montes | | 469 |
| 4 C | Gargantilla del Lozoya |  | 501 |
| 5 B | Gascones | | 302 |
| 5 B | Hirueta (La) | | 183 |
| 5 B | Horcajo de la Sierra | | 476 |
| 5 B | Horcajuelo de la Sierra | | 272 |
| 4 C | Lozoya |  | 592 |
| 5 C | Lozoyuela |  | 644 |
| 5 B | Madarcos | | 137 |
| 5 C | Manjirón | | 398 |
| 5 B | Montejo de la Sierra | | 447 |
| 5 C | Navalafuente | | 621 |
| 4 C | Navarredonda |  | 563 |
| 5 C | Navas de Buitrago (Las) | | 152 |
| 4 C | Oteruelo del Valle | | 211 |
| 5 B | Paredes de Buitrago | | 262 |
| 5 C | Patones | | 360 |

PROVINCIA DE MADRID

| | | | | | |
|-----|--|-----|-----|--|-------|
| 4 C | Pinilla del Valle  | 326 | 5 C | Serrada de la Fuente | 118 |
| 5 B | Piñuécar | 312 | 5 C | Sieteiglesias | 79 |
| 5 B | Prádena del Rincón | 279 | 5 B | Somosierra | 364 |
| 6 B | Puebla de la Mu- jer Muerta (La) | 332 | 5 C | Torrelaguna.   | 2.408 |
| 4 C | Rascafría  | 903 | 5 C | Torremocha de Ja- rama | 227 |
| 5 C | Redueña | 129 | 5 C | Valdemanco | 324 |
| 5 C | Robledillo de la Jara | 263 | 5 C | Vellón (El)  | 965 |
| 5 B | Robregordo  | 493 | 5 C | Venturada  | 203 |
| 5 B | Serna del Monte (La) | 158 | 5 B | Villavieja del Lozo- ya | 466 |

Entidades de población que, no formando ayuntamiento,
constan en el mapa

| | | | |
|-----|--|-----|---|
| 5 D | Alalpardo. | 2 D | La Hoya. |
| 5 E | Aldobea. | 6 D | La Humosa. |
| 4 G | Algodor.  | 6 D | La Magdalena. |
| 5 B | Aoslos. | 5 D | La Moraleja. |
| 4 C | Batanos. | 7 E | La Olmedilla. |
| 5 B | Bellidas. | 5 E | La Poveda.  |
| 6 F | Buena Mesón. | 4 E | La Puerta de Hierro. |
| 6 D | Buges. | 2 D | Las Herreras. |
| 6 D | Camarma del Caño. | 5 G | Las Infantas.  |
| 5 D | Campoalbillo. | 5 E | La Torrecilla. |
| 4 G | Castillejo.  | 3 D | La Trinidad. |
| 4 G | Castillejo Viejo. | 6 E | Los Hueros. |
| 4 D | Cerceda. | 4 D | Mataelpino. |
| 5 E | Cerro de los Angeles. | 4 D | Matas Altas.  |
| 5 C | Cinco Villas. | 4 G | Mazarabuzaque. |
| 5 E | Dehesa de Pajares. | 3 E | Millá. |
| 5 C | El Cuadrón. | 4 C | Miraflores de la Sierra. |
| 6 D | El Encín. | 2 D | Navalespino. |
| 5 C | El Espartal. | 3 D | Navalquejido. |
| 4 C | El Pantar. | 4 D | Navas Secas. |
| 2 E | El Rincón.  | 2 D | Paradilla. |
| 2 E | El Santo. | 3 D | Peralejo. |
| 5 D | Fuente del Fresno. | 5 E | Perales del Río. |
| 2 D | Fuente de Lámparas. | 3 E | Perales de Millá. |
| 5 B | Gandullas. | 5 D | Pesadilla. |
| 4 E | Húmero. | 4 C | Pinilla de Buitrago. |
| 5 E | La Alameda. | 5 C | Pontón de la Oliva. |
| 6 D | La Aldehuela. | 5 E | Puente de Viveros. |
| 2 D | La Cereda. | 5 F | Puente Largo. |
| 5 F | La Flamenca.  | 4 E | Real Casa de Campo. |

| | | | |
|-----|------------------------|-----|--|
| 4 D | Real Quinta. | 5 E | Vaciamadrid.  |
| 5 C | Relaños. | 5 F | Valdeguerra. |
| 2 D | Robledondo. | 5 E | Ventas Espiritu Santo.  |
| 3 E | Romanillos. | 3 E | Venta Vieja de S. Antón. |
| 5 F | Salinas de Espartinas. | 5 E | Vilches. |
| 4 B | San Mamés. | 4 G | Villamejor.  |
| 6 D | Serracines. | 5 C | Villar. |
| 5 D | Silillos. | 6 F | Villaverde. |
| 5 E | Soto del Porcal. | 4 E | Zarzuela. |
| 5 F | Soto de Piul. | 6 D | Zarzuela del Monte. |
| 5 F | Sotomayor. | 5 D | Ziguñuela. |
| 4 D | Torre la Parada. | | |

Signos convencionales:  telégrafo;  teléfono;  estación de ferrocarril.

VERTICES GEODÉSICOS DE PRIMER ORDEN

| VÉRTICES | COORDENADAS | | ALTITUD — Metros | SITUACIÓN |
|-----------------|------------------|----------------|------------------------|---|
| | Longitud | Latitud | | |
| Almenara . . . | O. 0° 34' 6" 07 | 40° 26' 55" 55 | 1.262'47 | Ayuntamiento: Robledo de Chavela.—A 6 kilómetros de la población. |
| Almodóvar . . . | E. 0° 5' 21" 93 | 40° 23' 9" 84 | 726'00 | Ayuntamiento: Vallecas. — En la parte N. de la torre de telegrafía óptica que hay en este cerro. |
| Colgadizos. . . | E. 0° 2' 49" 39 | 40° 7' 17" 55 | 1.832'65 | Ayuntamiento: Somosierra. —A 4 kilómetros al O. del pueblo de Roblegordo. |
| Hierro | O. 0° 14' 43" 35 | 40° 47' 57" 40 | 2.375'70 | Ayuntamiento: Manzanares el Real. — a 12 kilómetros de Rascafría y cerca del puerto de Navacerrada. |
| Madrid | 0° 0' 0" 00 | 40° 24' 29" 0 | 668'30 | En el Observatorio Astronómico. |
| PeñasGordas | E. 0° 23' 22" 55 | 40° 11' 25" 47 | 794'19 | Ayuntamiento: Villarejo de Salvanes.—En la torre de telegrafía óptica cerca de la población. |
| Santos | E. 0° 25' 40" 55 | 40° 30' 4" 72 | 906'50 | Ayuntamiento: Los Santos de la Humosa.— En la torre de la iglesia de la población. |

NIVELACIONES DE PRECISIÓN

LÍNEA DE ALICANTE A MADRID. — SIGUE ESTA LÍNEA POR LA CARRETERA GENERAL DE ANDALUCIA.

Estado de las altitudes, sobre el nivel medio del mar, en el puerto de Alicante, de los principales puntos de la línea

| Señales | Distancias a la señal de origen | | Altitudes | DESCRIPCIÓN DE LAS SEÑALES |
|---------|---------------------------------|---------|-----------|---|
| | Kilómetros | | | |
| NP 23 | 424.220 | 491.406 | 491.406 | Aranjuez: Al pie de la columna de Hércules, en el Jardín de la Isla. |
| ⊙ 1 | 425.404 | 489.847 | 489.847 | Sobre el pretil E de un pontón como a 240 metros del poste kilométrico núm. 46. |
| ⊙ 2 | 430.386 | 499.622 | 499.622 | Sobre el pretil E. extremo S. del puente sobre el río Jarama al pie del león. |
| ⊙ 3 | 444.454 | 598.983 | 598.983 | Valdemoro: Piedra del muro de la barrera del portazgo. |
| NP 24 | 445.190 | 615.984 | 615.984 | Valdemoro: Iglesia parroquial de la Asunción, en el batiente de la puerta O. |
| ⊙ 4 | 452.370 | 604.646 | 604.646 | Pinto: Iglesia; en el pretil derecha de la esclrinata. |
| NP 25 | 460.048 | 623.166 | 623.166 | Getafe: Iglesia de la Magdalena; en el batiente de la puerta principal. |
| ⊙ 5 | 460.648 | 624.720 | 624.720 | Getafe. En el pilón de la fuente llamada la Iglesia Chica. |
| ⊙ 6 | 470.809 | 584.941 | 584.941 | Madrid: Puente de Toledo; en el extremo O del pretil N. |
| NP 26 | 473.880 | 655.361 | 655.361 | Madrid: Observatorio Astronómico; en el centro del piso la rotonda. |

LÍNEA DE MADRID A SANTANDER. — SIGUE ESTA LÍNEA LA CARRETERA DE MADRID A SEGOVIA POR GUADARRAMA

Estado de las altitudes sobre el nivel medio del mar en el puerto de Alicante de los principales puntos de la línea

| Señales | Distancia a la señal de origen | | Altitudes | DESCRIPCIÓN DE LAS SEÑALES |
|---------|--------------------------------|---------|-----------|---|
| | Kilómetros | | | |
| NPP | 477.393 | 640.042 | 640.042 | Madrid: Palacio Real; Arco de Santiago, en el pavimento del Arco de la derecha. |
| ⊙ 7 | 478.463 | 584.603 | 584.603 | Madrid: Puente de Segovia en el extremo E. del pretil N. |
| ⊙ 8 | 484.363 | 595.160 | 595.160 | Puente de San Fernando; En el pretil y junto a la estatua de Santa Bárbara. |

| Señales | Distancias a la señal de origen | Altitudes | DESCRIPCIÓN DE LAS SEÑALES |
|---------|---------------------------------------|-----------|--|
| | Kilómetros | Metros | |
| NP 27 | 496.128 | 716.593 | Las Rozas: Iglesia; en el interior y frente al batiente de la puerta O. |
| ⊙ 9 | 496.165 | 717.808 | Las Rozas: En el pedestal de una cruz próxima a la iglesia |
| ⊙ 10 | 507.845 | 844.918 | Torrelodones: Iglesia parroquial; en el batiente de la puerta O. |
| NP 28 | 518.536 | 874.655 | Villalba: Estación; en una piedra junto a la puerta de la lampistería. |
| ⊙ 11 | 519.890 | 874.091 | Puente sobre el arroyo de los Linos: En el pretil N. |
| ⊙ 12 | 527.155 | 948.406 | Guadarrama: Venta de don Lino Herrera; en una piedra saliente de la fachada. |
| NP 29 | 535.965 | 1,511.057 | En el pedestal del león señal divisoria de ambas Castillas |

LÍNEA DE MADRID A ARANDA DE DUERO POR GUADALAJARA, SIGÜENZA Y SORIA. — SIGUE ESTA LÍNEA LA CARRETERA DE ARAGÓN.

Estado de las altitudes, sobre el nivel del mar, en el puerto de Alicante, de los principales puntos de la línea

| Señales | Distancias a la señal de origen | Altitudes | DESCRIPCIÓN DE LAS SEÑALES |
|---------|---------------------------------------|-----------|--|
| | Kilómetros | Metros | |
| NPA | 479.710 | 656.374 | Madrid: Puerta de Alcalá; en el Pavimiento del arco central. |
| 13 | 482.466 | 651.735 | Puente sobre el arroyo Abroñigal: En el pretil N. |
| NP 54 | 487.062 | 645.124 | Canillejas: Iglesia parroquial; en la puerta. |
| ⊙ 14 | 488.909 | 620.464 | Canillejas: Posesión del Duque de Osuna; en la puerta de entrada. |
| ⊙ 15 | 495.105 | 565.562 | Puente de Viveros sobre el Jarama. En la imposta SE. |
| ⊙ 16 | 499.740 | 585.503 | Torrejón de Ardoz: Estación del ferrocarril; en la puerta del despacho de equipajes. |
| NP 55 | 500.351 | 585.531 | Torrejón de Ardoz: Iglesia parroquial; en el batiente de la puerta. |
| ⊙ 17 | 505.790 | 580.144 | Puente sobre el río Torote: En el pretil N. |
| NP 56 | 510.318 | 587.592 | Alcalá de Henares: Colegiata; al pie del sepulcro del Cardenal Cisneros |
| ⊙ 18 | 510.848 | 586.421 | Alcalá de Henares: Casa Consistorial; en la puerta S. |
| ⊙ 19 | 518.888 | 604.767 | Parador del Encin: En el batiente de la puerta. |
| ⊙ 20 | 521.229 | 609.911 | Casa de labor de Miralcampo: En el batiente de la puerta |

LÍNEA DE VALENCIA A MADRID, POR CUENCA. — SIGUE ESTA LÍNEA POR LA CARRETARA DE MADRID A CASTELLÓN.

Estado de las altitudes, sobre el nivel medio del mar, en el puerto de Alicante de los principales puntos de la línea

| Señales | Distancias a la señal de origen | Altitudes | DESCRIPCIÓN DE LAS SEÑALES |
|---------|---------------------------------------|-----------|--|
| | Kilómetros | Metros | |
| ⊙ 21 | 512.982 | 665.467 | Puente que se halla entre los postes telegráficos núms. 70 y 71: En el centro del pretil N. |
| ⊙ 22 | 519.765 | 544.955 | Fuentidueña de Tajo: Puente sobre el río Tajo; en la imposta del extremo E y al pie del pretil N. |
| NP 467 | 520.637 | 562.675 | Fuentidueña de Tajo: Casa Consistorial; sobre una piedra del interior. |
| ⊙ 23 | 528.431 | 717.483 | Puente al E. del poste kilométrico núm. 55: En la imposta del extremo O. y al pie del pretil N. |
| NP 468 | 533.265 | 755.936 | Villarejo de Salvanés. Iglesia parroquial; en el pavimento interior y junto al cancel de la puerta. |
| ⊙ 24 | 533.856 | 758.426 | Carretera provincial de Colmenar de Oreja a Villarejo de Salvanés: En la imposta de una alcantarilla a 20 metros del entronque con la de Madrid a Castellón. |
| ⊙ 25 | 536.651 | 779.600 | En una roca como a 250 metros del poste kilométrico n.º 47. |
| ⊙ 26 | 542.958 | 572.471 | Puente sobre el río Tajuña: En la imposta al pie del pretil S. y extremo E. |
| NP 469 | 544.636 | 571.557 | Perales de Tajuña: Casa Consistorial; en una piedra del portal. |
| ⊙ 27 | 546.933 | 671.362 | Sobre el pilón de la fuente llamada de la Cuesta a 110 metros del poste kilométrico núm. 37. |
| ⊙ 28 | 556.052 | 529.669 | Arganda del Rey: Barrio de San Roque; en el pilón de la fuente Nueva. |
| NP 470 | 556.594 | 616.053 | Arganda del Rey: Iglesia parroquial; al pie de la grada del presbiterio al lado de la epístola. |
| ⊙ 29 | 557.221 | 606.309 | Ermita de Nuestra Señora de la Soledad: Sobre el batiante y junto a la jamba derecha de la puerta. |
| ⊙ 30 | 563.543 | 534.208 | Puente de Arganda sobre el Jarama: Sobre el zócalo de una de las piedras que se hallan al O. |
| NP 471 | 564.833 | 540.285 | Parador de Vaciamadrid: En el primer escalón de la escalera que da paso a las habitaciones. |
| ⊙ 31 | 574.206 | 641.242 | Sobre el poste kilométrico núm. 10. |
| NP 472 | 575.750 | 629.874 | Vallecas: Iglesia sobre el primer escalón de la escalera de la torre. |
| ⊙ 32 | 576.389 | 634.834 | Vallecas: En la barrera del paso a nivel sobre la vía férrea. |
| ⊙ 33 | 580.512 | 600.026 | Puente de Vallecas: Sobre el pretil N. e inmediato a la piedra conmemorativa de Carlos III. |
| NPM | 583.313 | 634.044 | Madrid: Museo Nacional de Pinturas; al pie de una de las estatuas del pórtico. |

Resumen Sinóptico de Historia de España

VÍA FÉRREA DE MADRID A ALICANTE

Estado de las altitudes, sobre el nivel medio del mar, en el puerto de Alicante, de los principales puntos de la línea

| Señales | Distancias a la señal de origen — Kilómetros | Altitudes de las | | DESCRIPCIÓN DE LAS SEÑALES |
|----------|--|------------------|-------------|--|
| | | Señales | Planchas | |
| | | — Metros | — Metros | |
| NP 1 043 | 474.703 | 619.421 | 621.0 | Madrid: Estación del Mediodía en el pavimento del andén, al pie de la fachada de salida y junto a la puerta del despacho del jefe. |
| NP 753 | 462.121 | 609.573 | 611.1 | Getefe: Estación; en un marmolejo colocado junto a una de las basas de la puerta principal. |
| NP 754 | 452.889 | 607.303 | 608.8 | Pinto: Estación; en un sillar colocado entre las puertas de la sala de descanso. |
| NP 755 | 415.649 | 588.600 | 590.1 | Valdemoro: Estación; en la solera de la puerta principal. |
| NP 756 | 424.930 | 491.304 | 492.8 | Aranjuez: Estación; en un sillar colocado al efecto en el andén y próximo a la puerta de entrada al despacho del jefe |

VÍA FERREA DE MADRID A IRÚN

Estado de las altitudes, sobre el nivel medio del mar, en el puerto de Alicante, de los principales puntos de la línea

| Señales | Distancias a la señal de origen — Kilómetros | Altitudes de las | | DESCRIPCIÓN DE LAS SEÑALES |
|---------|--|------------------|-------------|---|
| | | Señales | Planchas | |
| | | — Metros | — Metros | |
| NP 861 | 479.422 | 590.351 | 592.2 | Madrid: Estación del Norte; en el andén; y al pie de la fachada. |
| NP 862 | 505.900 | 650.206 | 651.6 | Pozuelo de Alarcón: Estación; en el andén y al pie de la fachada. |
| NP 863 | 496.875 | 723.945 | 725.4 | Las Rozas de Madrid: Estación; al pie de la fachada entre la puerta central y la del N. |
| NP 864 | 510.861 | 821.142 | 822.9 | Torrelodones: Estación; en el andén y al pie de la fachada principal. |
| NP 865 | 521.239 | 874.637 | 876.1 | Villalba: Estación; en el andén y al pie de la fachada. |
| NP 866 | 540.254 | 921.579 | 923.0 | Escorial: Estación; en el andén al pie de la fachada, entre la tercera y cuarta puerta del E. |
| NP 867 | 554.951 | 1,015.128 | 1.016.6 | Robledo: Estación; en el andén, al pie de la fachada y a la derecha de la puerta. |
| NP 868 | 573.809 | 1,219.645 | 1.221.1 | Las Navas: Estación; en el andén y al pie de la fachada. |

VÍA FÉRREA DE MADRID A ZARAGOZA

Estado de las altitudes, sobre el nivel medio del mar, en el puerto de Alicante, de los principales puntos de la línea.

| Señales | Distancias a la señal de origen — Kilómetros | Altitudes de las | | DESCRIPCIÓN DE LAS SEÑALES |
|----------|--|------------------------|-------------------------|---|
| | | Señales — Metros | Planchas — Metros | |
| NP 1.043 | 474.403 | 619.421 | 621.0 | Madrid: Estación del Mediodía; ya descrita. |
| ⊙ 34 | 576.389 | 634.834 | | En un paso a nivel a la salida de la estación de Vallecas. |
| NP 1.078 | 576.862 | 635.330 | 636.8 | Vallecas: Estación; en el andén y al pie de la fachada. |
| NP 1.079 | 580.022 | 651.377 | 652.8 | Vicálvaro: Estación; en el andén y al pie de la fachada. |
| ⊙ SF | 495.783 | 573.710 | 575.2 | San Fernando: Estación; grabada en el batiente de la puerta central. |
| ⊙ T | 500.964 | 585.531 | 586.9 | Torrejón: Estación; grabada en el batiente de la puerta central. |
| NP 1.081 | 511.864 | 589.322 | 590.8 | Alcalá de Henares: Estación; en el andén junto a la puerta del despacho del jefe. |
| NP 1.082 | 519.779 | 609.239 | | Meco: Edificio (para viviendas de empleados; al pie de la fachada. |
| ⊙ M | 519.848 | 609.469 | 610.7 | Meco: Estación; grabada en el batiente de la puerta central. |

NOTA. — Las iniciales N P, seguidas de un número de orden, que aparecen en la primera columna, indican la existencia de una señal principal formada por un disco de bronce de 0'08 metros de diámetro incrustado en piedra y recibido con plomo. Los círculos que figuran en la misma columna representan las señales secundarias, formadas por clavos de bronce de 0'015 metros de diámetro en la cabeza. El número que sigue al círculo es el de orden dentro de cada provincia.

PLANO DE MADRID

Escala: 1: 10.000

Tamaño: 75 x 100

Tirado a 10 colores

Folklore y Costumbres de España

Medalla de Oro en la
Exposición Internacional
de Lieja de 1930


Publicada bajo la dirección del erudito escritor D. Francisco Carreras y Candi, en la que colaboran conocidos escritores. Obra que contiene una recopilación de todas las costumbres y tradiciones de nuestros antepasados, tales

como bailes, música, costumbres marinas, toreo, supersticiones, cuyo conocimiento tanto interés despierta hoy en todos los países civilizados, razón por la que nos anticipamos a dar al público la *primera* que de este género se publica en España. Consta de tres volúmenes, con un total de 2.040 páginas de texto en papel especial e ilustrada con 1.500 grabados y numerosas láminas en negro y a todo color. Contiene: un PRÓLOGO, de don F. Carreras y Candi, Presidente de la Academia de Buenas Letras de Barcelona; EL FOLKLORE EN ESPAÑA (boceto histórico), por don José M.^a Navascués, jefe del Museo Arqueológico Provincial de Tarragona; MITOLOGÍA IBÉRICA, por don C. Cabal, historiador de Oviedo; APEROS DE LABRANZA Y SUS ALEDAÑOS TEXTILES Y PASTORILES, por el catedrático de la Universidad de Barcelona don T. de Aranzadi; EL TOREO ESPAÑOL, por el gran coleccionista don L. Ortiz-Cañavate; LA CANCIÓN TRADICIONAL ESPAÑOLA, por T. M. Torner, de la Academia de Estudios Científicos de Madrid; EL BAILE Y LA DANZA, por el conocido escritor A. Capmany; VIDRIO, por L. Pérez Bueno, Director del Museo Nacional de Artes Decorativas; FOLKLORE INFANTIL, por V. Serra Boldú; GENTE DE MAR, por Gervasio de Artiñano; LA VIVIENDA POPULAR EN ESPAÑA, por Leopoldo Torres Balbás, y COSTUMBRES RELIGIOSAS por V. Serra Boldú. Servimos la obra por fascículos.

EDITORIAL

Alberto Martín

Consejo de Ciento, 140-142
Apartado en Correos 266
Teléf. 31207 - BARCELONA



1013772

Colección de CARTAS COROGRAFICAS

cuidadosamente rectificadas por personal facultativo y bajo la dirección del comandante de ingeniero

D. BENITO CHIAS Y CARBÓ

Aprobadas por el Ministerio de Instrucción Pública y Bellas Artes
para que pueda servir de texto en la enseñanza

POR REAL ORDEN DE 2 DE ENERO DE 1904

y por el Ministerio de la Guerra, declarándola de utilidad para el Ejército Es

por Real Orden de 23 de Noviembre de 1905

Se venden por libras sueltas tamaño 37x54 centímetros