



Las Carreteras de España

GUÍA DE TURISMO

F. SÁNCHEZ, topógrafo-delineante
del Ayuntamiento de Madrid

PRIMERA
EDICIÓN

PRECIO:
2,50 pts.

GRÁFICAS REUNIDAS, S. A. — MADRID — 1934

Registrada: Hecho el depósito que marca la ley.

Berceo
306

Lissavagne

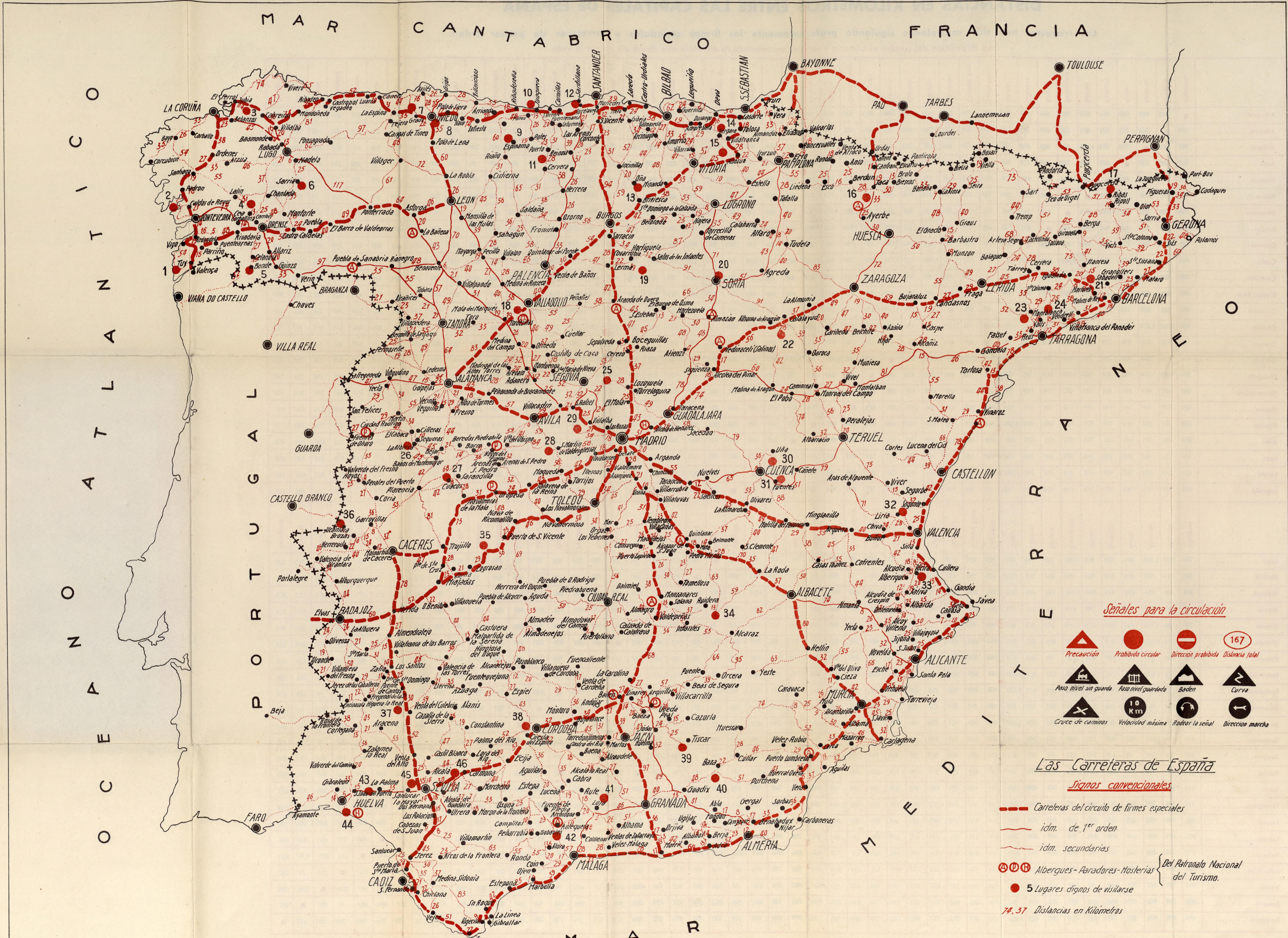
¹²
140870

n 224

T A R I F A

de la Patente Nacional de circulación
de automóviles de turismo hasta 40 H. P.

H. P.	SEMESTRE	H. P.	SEMESTRE
5	52,50	23	308,70
6	63,—	24	329,70
7	73,50	25	350,70
8	84,—	26	371,70
9	94,50	27	392,70
10	105,—	28	413,70
11	118,20	29	434,70
12	131,40	30	455,70
13	144,30	31	476,70
14	157,50	32	497,70
15	170,70	33	518,70
16	183,90	34	539,70
17	201,—	35	560,70
18	218,40	36	581,70
19	235,80	37	602,70
20	252,90	38	623,70
21	270,30	39	644,70
22	287,70	40	665,70









Señales para la circulación

-  Precaución
-  Prohibido circular
-  Dirección prohibida
-  167
-  Paso nivel sin guarda
-  Paso nivel guardado
-  Baden
-  Curva
-  Cruce de caminos
-  Velocidad máxima 10 Km
-  Rodear la señal
-  Dirección marcha

Las Carreteras de España

Signos convencionales

-  Carreteras del circuito de firmas especiales
-  idm. de 1º orden
-  idm. secundarias
-  Albergues - Paradores - Hosterías Del Patronato Nacional del Turismo.
-  5 Lugares dignos de visitarse
-  74, 37 Distancias en Kilómetros

