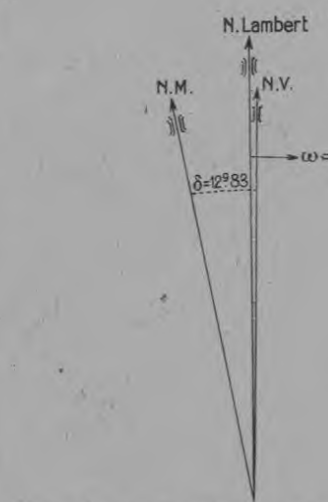


34324

TORRELODONES

MADRID

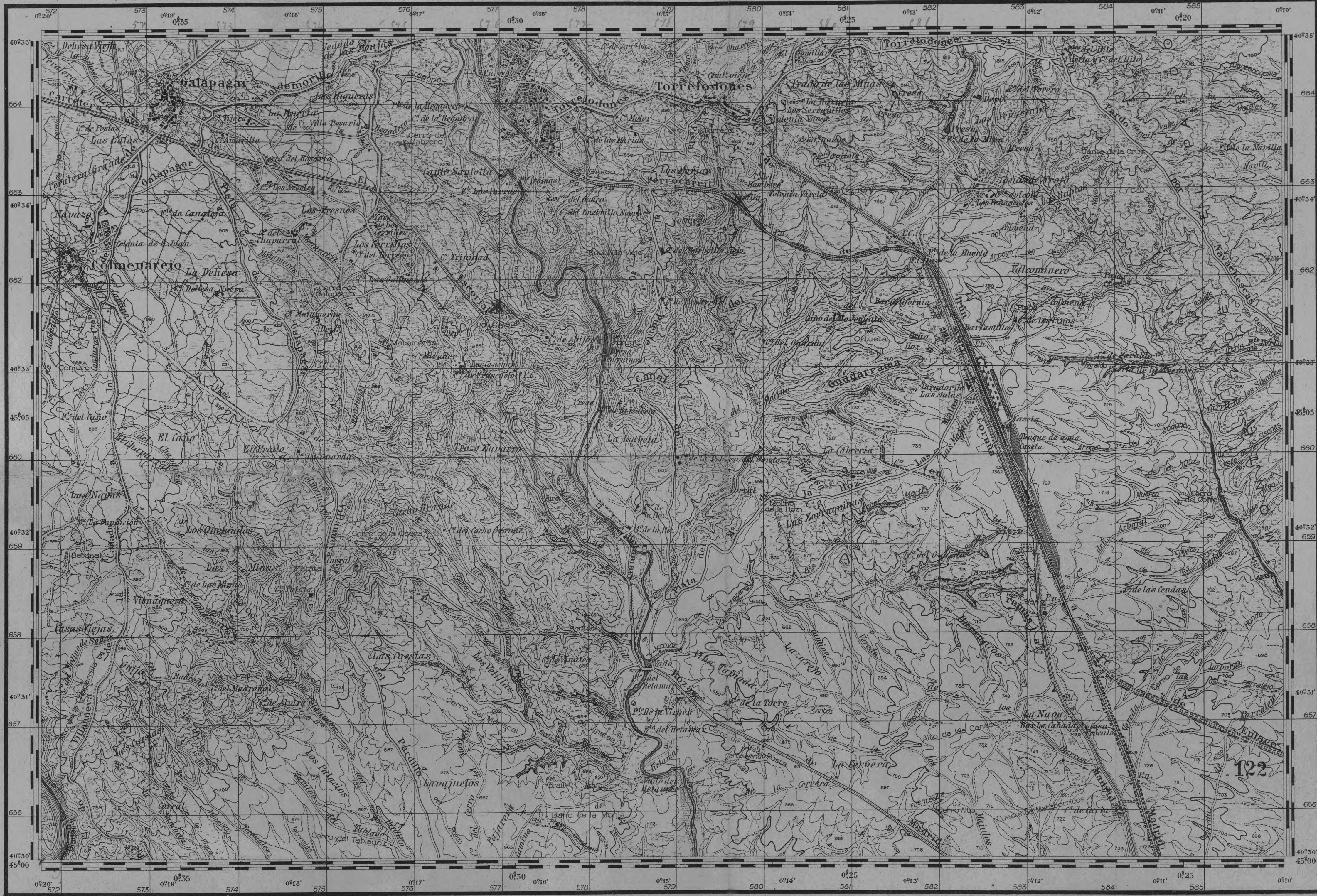
Talleres M.º Def. - E.º Tierra. - Mayo 1938



Declinación para 1.º de Enero de 1938 $\delta = 12^{\circ} 23'$
Decremento ánuo de la declinación $\omega = 0^{\circ} 17'$
Norte Lambert = N. M. + ($\delta + \omega$) = N. M. + ($12^{\circ} 23' - 0^{\circ} 17'$) = N. M. + $12^{\circ} 06'$
Datos referidos al centro de la hoja 533-II

Referencia al 1:50,000	
532	533
146	
557	558

Levantado por el Cuerpo de Estado Mayor



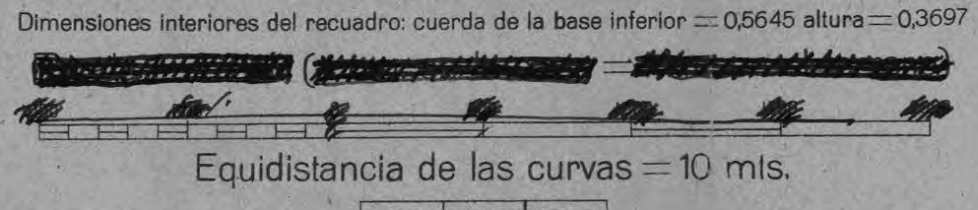
- Población
 - Caserío, barrio o aldea
 - Ruinas - Casa aislada - Faro
 - Ermita - Iglesia - Imágenes
 - Cementerio - Cruz (aislados)
 - Castillo - Fuerte - Fábrica
 - Corral o palomar - Horno
 - Horno de cal o tejar - Silo o bodega - Hito, mojón
 - Molino de agua, de viento
 - Obelisco - Observatorio - Sismógrafo
 - Monumento nacional o artístico - Atalaya
 - Carca o muro de cerramiento (de piedra)
 - Carretera (de firme especial) - Poste kilométrico
 - Carreteras del Estado y provincial
 - Carreteras en construcción
 - Barrera - Alcantarilla - Puentes (de madera, de piedra, de hierro)
 - Camino carretero
 - Camino de herradura
 - Senda
 - Cañada
 - Ferrocarril (una vía) ancho normal
 - Ferrocarril (doble vía) ancho normal
 - Ferrocarril vía estrecha
 - Ferrocarril eléctrico
 - Tranvía
 - Ferrocarril en construcción
 - Estación - Túnel - Poste kilométrico
 - Líneas telefónicas o de transporte aéreo
 - Líneas de alta tensión y transformador
 - Estación de radiotelegrafía
 - Mares y costas
 - Ríos principales
 - Ríos secundarios
 - Arroyo de corriente continua
 - Arroyo de corriente no continua o vaguada
 - Presa (de fábrica) - Vado (de carretas, a caballo, a pie)
 - Dirección de las corrientes de agua
 - Canal de navegación
 - Canal de riego
 - Canal de abastecimiento
 - Laguna de agua constante
 - Laguna de agua no constante
 - Marismas o terreno pantanoso
 - Arrozales
 - Salinas
 - Dique de piedra
 - Dique de tierra
 - Barca con cable, de remos (para pasajeros, para carruajes)
 - Puente colgante - Pontón de barcas
 - Acueducto (piedra, hierro)
 - Acequia - Arca de agua
 - Manantial - Fuente - Pozo
 - Estanque - Aguas minerales
 - Pozo artesiano - Noria - Abrevadero
 - Tubería para saltos de agua
 - Eclusa - Mareógrafo

ABREVIATURAS

A.	Arroyo	Er.	Ermita	Pi.	Paso inferior
Ap.	Apertadero	Fa.	Fábrica	Pn.	Paso a nivel
B.	Bosque	Gr.	Granja	Pa.	Paso superior
Bca.	Barca	L.	Laguna	Pu.	Puente
Bca.	Baranco	M.	Monte	Port.	Portazgo
C.	Caserío	M.	Molino	R.	Río
Cast.	Castillo	PC.	Peón caminero	V.	Venta
Cart.	Cartilijo	Pa.	Posada	Vt.	Ventorrillo

ROTULACION

MEDI	Mares	AVILA	Capitales
EBRO	Ríos	Toro	Ciudades y villas
Genil	Afluentes	Navalperal	Aldeas y lugares
<i>Atalaya</i>	Arroyos	<i>C.º de Conde</i>	Casas
GATA	Grandes accidentes y elevaciones	LEÓN	Regiones y comarcas
LA CALDERA	Depresiones	GALLEGO	Valles, etc.
Pico de Conde	Cumbres o picos aislados	Coto Blanco	Predios, pagos, etc.
<i>Collado Blanco</i>	Collados	Carreteras, ferrocarriles, Caminos.	



- Pedregal, berrocal - Dunas
- Terrestrial - Desmonte
- Arenal
- Vertices (1.º, 2.º, 3.º y topográfico)
- Alambres
- Límite de Estado
- Límite de provincia
- Límite de término municipal
- Puerto - Astillero - Arsenal de Guerra
- Arsenal mercante - Fondadero (alto bordo y pec. vno bordo)
- Canteras - Minas (en explotación - abandonadas)

